



Б93

Бутанаев В.Я.

**ТОПОНИМИЧЕСКИЙ
СЛОВАРЬ**

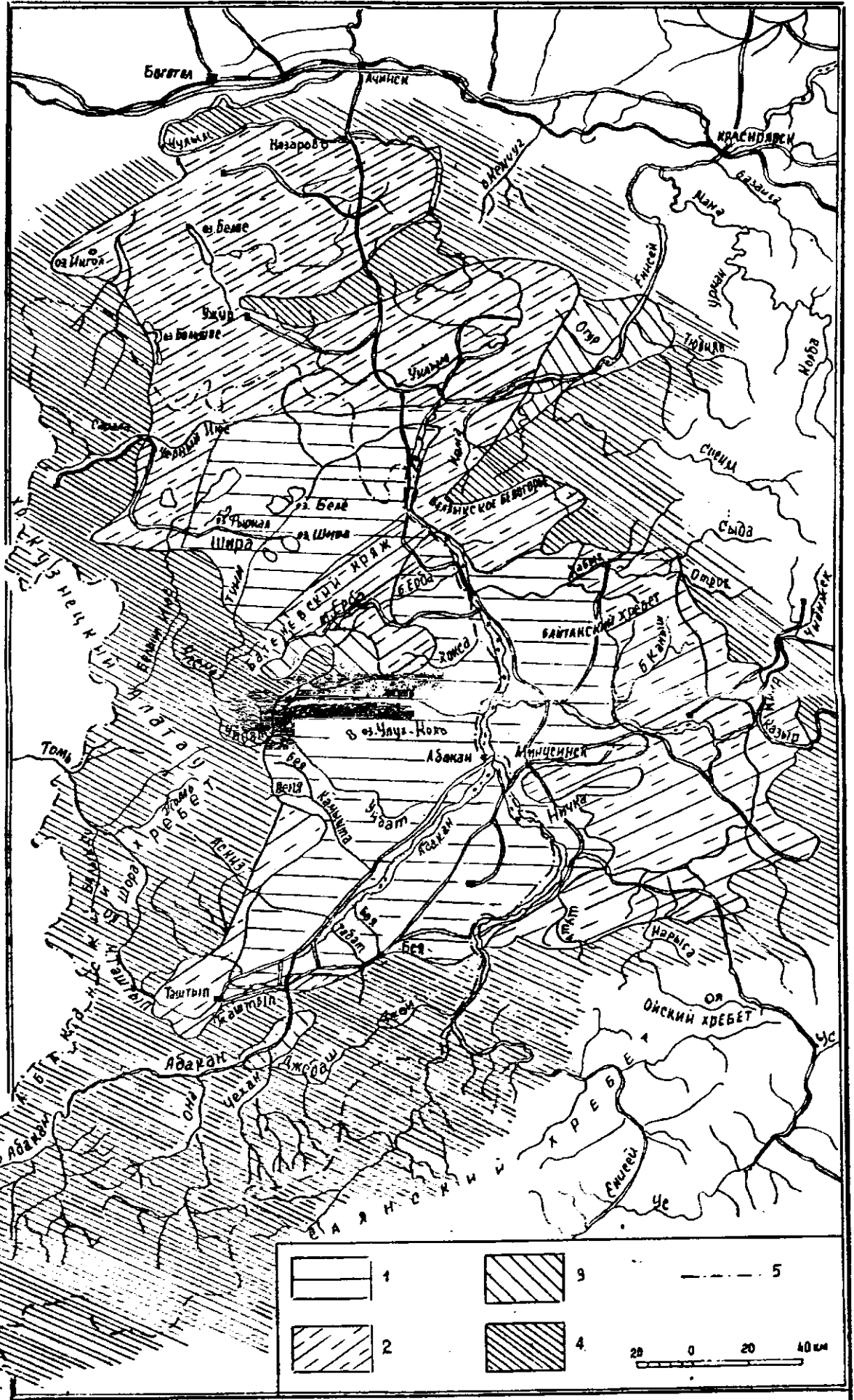
**Хакасско-Минусинского
края**

ТОЛЫ ХООРАЙДАҒЫ

ЧИР-СУҒ

АТТАРЫ

3. ПРИРОДНЫЕ ЗОНЫ ХАКАССКО-МИНУСИНСКОЙ КОТЛОВИНЫ




1 СТЕПЬ 2 ЛЕСОСТЕПЬ 3 ПОДТАЙГА 4 ТАЙГА

Лаборатория этнографии НИС ХГУ
им. Катанова

БУТАНАЕВ В. Я.

**ТОПОНИМИЧЕСКИЙ
СЛОВАРЬ
Хакасско-Минусинского
края**


**ТОЛЫ ХООРАЙДАҒЫ
ЧИР-СУҒ АТТАРЫ**



Абакан — 1996

Настоящий словарь описывает, систематизирует и объясняет происхождение около 4 тыс. хакасских географических названий Республики Хакасия, 20 южных районов Красноярского края, 3 районов Кемеровской области и Тегульдетского района Томской области. Микротопонима Хакаско-Минусинского края, т. е. названия островов, поросов, пашен, мелких логов, родников и т. д., здесь не представлена.

Автор книги — заведующий Лабораторией этнографии НИС ХГУ им. Н. Ф. Катанова, доктор исторических наук, академик Виктор Яковлевич Вутанаев.



СОДЕРЖАНИЕ

1. Введение	5
2. Условные сокращения	12
3. Корпус словаря	14
4. Хакасские названия стран и народов .	216
5. Русский ключ к хакасским топонимам	218
6. Использованная литература	267

ВВЕДЕНИЕ

Данный словарь представляет первую публикацию топонимических названий обширного Хакасско-Минусинского края, куда входят территория Республики Хакасия и южные районы Красноярья. Указанный регион связан с историей формирования хакасского этноса. Топонимы долины Среднего Енисея, от Саян до Красноярска, сложились из хакасского, русского, кетского и других языков в различные исторические эпохи. Фактически они до сих пор оставались малоизученными. Представленные материалы впервые раскрывают топонимическую систему Хакасско-Минусинского края, помогают выяснить сложные процессы взаимовлияния различных культур.

Согласно средневековым письменным источникам население Хакасии именовалось кыргызами, а их этническая территория «Кыргызской землей». С тех далеких времен сохранились десятки топонимов, несущие в себе определение «кыргызский» (хыргыз чул, хыргыз суг и т. д.). Историческая топонимия Хакасско-Минусинского края подтверждает мнение большинства исследователей о том, что древнее государство возникшее на берегах Среднего Енисея в VI в. н. э. носило имя «Кыргыз»

После распада Монгольской империи в XV—XVI в. в. различные племенные группы Хакасско-Минусинского края под эгидой кыргызов образовали этнополитический союз «Конгарай». В хакасском языке, в результате процесса отяжения гласных, это слово стало звучать как «хоорай». Исторические имена, в разряд которых входит этноним «хоорай», передают нам дух прошедших времен и требуют к себе почтительного отношения. Термин «Конгарай»/«Хоорай» широко применялся не только для обозначения этноса, но в общем и для всей долины Среднего Енисея от Саян вплоть до Крас-

ноярска т. е. бывшей этнической территории хакасов. На карте Сибири XVIII в., составленной Ф. И. Страленбергом, Хакасия обозначена как территория Конгарай». Когда в 1707 г. был построен Абаканский острог, то в письменных документах отмечалось: «На урочищах Хонгорая русские люди поставили город».

По данным исторического фольклора население Конгарая вело свое происхождение от кыргызов (Хыргыс—Хоорай). Действительно, роль кыргызской элитарной группы в Конгаре была настолько велика, что даже русские служивые люди в XVII в. указанный этнополитический союз называли «Кыргызской землей».

После присоединения Хакасии к России название Конгарай сходит с политической арены. Вместо него вводится понятие «Минусинский край». В XVIII—XIX в. в. хакасы получили от русских соседей общее название татары. До сих пор на правом берегу р. Енисей, где коренные жители давно ассимилированы, сохраняются топонимы с обозначением «татарский» (р. Татарка, г. Татарка, г. Татарская копна и т. д.).

Среди географических названий Хакасско-Минусинского края прослеживаются различные языковые пласты. К наиболее древним относятся кетские и самодийские топонимы. Среди многих гидронимов таежной зоны Кузнецкого Алатау широко представлен кетский формант «сес» (сас) — река. Например: Памзас, Тойзас, Камзас, Торзас и т. д. Всего нами насчитано более 120 подобных гидронимов. Из них в верховьях р. Томп (до впадения р. Мрассу) около 30, среди притоков р. Мрассу 65 (т. е. основная масса), в верховьях р. Кондома — 10 и в бас. р. Абакана 15 гидронимов. Они не понятны хакасским жителям, зато объяснимы с кетского языка. Например: Томзас — черная речка, Кайзас — лосиная речка, Казас — песчаная речка и т. д.

Указанный факт свидетельствует о принадлежности древних таежных жителей Кузнецкого Алатау к кетоязычным родам. В таежной зоне восточной части Хакасско-Минусинского края выделяется кетский (пумпокольский) пласт гидронимов (более 25 наименований) с формантом «тет» (тат.) — речка. Например: Кандат, Шадат, Тюхтет, Туртат, Малтат и т. д. Но основное распространение они имеют в бассейне р. Чулыма (более 60 гидронимов). При сравнительном анализе гидронимов с формантами «сес» и «тет» выявляются ряды с одинаковыми корнями: Айдат — Айзас, Алтат —

Алзас, Кадаг — Казас, Парандат — Паранзас, Богдат — Богзас, Таиндат — Таянзас, Оготат — Огузас, Идат — Изас и т. д. В некоторых случаях гидроним с формантом «зас» существует рядом с хакасским формантом «суг» — река. Например: Тайзас — Той суг, Хамзас — Хам суғ, Ымзас — Ым суг, Сынзас — Сың суғ и т. д.

Все кетские топонимы в основном сосредоточены в таежной зоне Кузнецкого Алатау, Восточных Саян и бассейна р. Чулыма.

В центральной части долины Среднего Енисея и в Восточных Саянах имеется ряд названий рек (более 70) с самодийским формантом «бу, би» — вода, река. Например: Тебибу, Тебиг, Солбы, Арбыйт, Уйбат, Бея, Убей и т. д. Большая их часть (более 50) сосредоточена по р. Мана, р. Сыда и в верховьях р. Туба. Вероятно к этой же группе надо отнести топонимы с формантом «сыба». Например: Чинжеба, Карзыбей, Танзыбей, Цензыба, Канзыба и т. д.

Основная масса топонимов региона формировалась под непосредственным влиянием хакасского языка. Значительная часть географических апеллятивов, таких как: таг — гора, суг — река, хая — скала, биль — седловина, карасук — родник, коль — озеро, тас — камень, ой — долина, хыр — холм, хол — лог, относится к общетюркской терминологии. Среди географических апеллятивов, характерных только для хакасского языка надо отметить следующие: чул — ручей, тасхыл — голец, тигей — вершина, харых — мыс, хамах — пригорок, сорах — сопка, ирет — южный склон, чал — гряда, хус — горная роца, пѳзік — высота и нек. другие.

Самым показательным формантом для хакасских гидронимов является слово «чул» — ручей. Название рек с окончанием чул (в русском произношении — чуль, джуль, юль, уль) охватывают весь Хакасско-Минусинский регион. О Т. Молчанова, исследуя топонимику Южной Сибири пришла к мнению, что из всех тюркских территорий центром топонимов на чул-жул остается Хакасия.

От древнетюркского слова «үгүз» — река происходит хакасское название р. Чулым — «Уўс». Русское определение реки появилось под влиянием языка хакасов Томской области, которые именуют ее «Чѳйім».

Хакасский формант «суг» — река, как правило, в русской передаче звучит в форме «са». Например: Кѳк суғ — Кокса, Палых суғ — Балыкса, Мѳні суғ — Минуса и т. д.

Указанные гидронимы русского происхождения созвучны хакасским названиям небольших ручьев с неизвестным формантом «зы» (за). Например: Хойза, Могазы, Хамхазы, Хыйгзы, Ылырсы, Си, Сийзес и т. д.

Сквозь Хакасско-Минусинский край протекает одна из великих рек мира — Енисей, называемый по-хакасски Ким (Кем). Этот гидроним известен по письменным источникам начиная с VI в. н. э. Слово «Кем» переводится с кетского языка как «Большая река». Чулымские хакасы употребляют еще название «Чензей» для нижнего течения р. Енисей (от слияния его с Ангарой и до устья). Заслуживает внимания топоним «Чензей тайгазы» — букв. Енисейская тайга, под которым понимаются места обитания енисейских эвенков. Вероятно, гидроним «Чензей» был заимствован от них.

Самым крупным левым притоком Енисея является Абакан (Абыган, Агбан). В китайских летописях VI в. н. э. сохранились известия о создании кыргызами своего государства между реками Афу и Гянь, т. е. между Абаканом и Енисеем. В таком случае ясно, что гидроним Абакан состоит из двух самодийских элементов: Абы (вода, река) + кан (путь, артерия), т. е. водная артерия. Формант «кан» до сих пор сохранился в составе гидронимов бассейна р. Джебаш: Айкан, Одатхан, Сабхан, Чахан и др.

Один из самых больших притоков Абакана р. Она — «Аны суғ» была зафиксирована в VIII в. н. э. в памятниках древнетюркской письменности. В 711 г. через Саяны по р. Аны прошла армия восточных тюрков под командованием Тоньюкука. Гидроним вероятно кетского происхождения, ибо среди его притоков имеются р. Б. М. Анзас, которые явно состоят из двух компонентов — Аны + сас.

Правым крупным притоком Енисея на территории Хакасско-Минусинского края является р. Туба, называемая по-хакасски «Упсү». Русское название происходит от племени тубинцев, обитавших в долине этой реки. Топоним «Упсү» впервые зафиксирован в письменных источниках XIII в. В летописи династии Юань сохранилось следующее описание рек Кыргызской земли: «Река Цяньхэ /Кем суғ = Енисей — В. Б./ как раз протекает через центр их владений течет на северо-запад. Кроме того, на юго-западе есть река под названием Апу /Абыган = Абакан — В. Б./, а на северо-востоке река Юсюй /Упсү = Туба — В. Б./ Все они собираются в Цянь и стекают в реки Анкэла (Ангара — В. Б.), а на севе-

ре впадают в море». Китайское название р. Юсуй нельзя отождествлять с Июсамн, ибо в указанном источнике ясно говорится о восточном притоке Енисея. Кроме того, топоним «Упсуй» в некоторых районах Хакасии произносят «Уссуй».

В северо-западной Монголии находится крупное озеро Убсу-нур, которое созвучно хакасскому топониму «Упсуй». Если учесть, что в оз. Убсу-нур впадает р. Тесь, а на территории Хакасско-Минусинского края имеются четыре реки под названием Тесь (две из них в бассейне р. Упсуй), то древние историко-культурные связи Хакасии с Центральной Азией не вызывают сомнений.

Согласно представлениям хакасов вся долина Среднего Енисея окружена высокими горами, носящими общее имя. «Улгенниг сын» — Божественный, Великий хребет. Он включает в себя хр. Кузнецкого Алатау, хр. Западных и Восточных Саян и Солгонский кряж. Саянский хребет получил свое русское наименование в XVII в., когда Россия вступила в тесные контакты с народами Южной Сибири. Ороним восходит к хакасскому термину «соян» — тувинец и в переводе обозначает «Тувинские горы». Сами хакасы называют Западные Саяны «Сабына-сын». Топоним происходит от горы «Сабына-тасхыл», где на перевале в 1727 г., согласно Кяхтинского мира, был установлен пограничный знак между Россией и Китаем. В памятниках древнетюркской письменности и арабо-персидских источниках X—XIII в. в. Саяны назывались «Кюгмен». Данный топоним до сих пор бытует в форме «Кюйлен» (по-русски Копёны). На древнем пути из Тувы в Хакасию в верховьях р. Джебаш находится снежный пик «Кюйпен тасхыл». Сохранившийся в народной памяти древнетюркский топоним Кюгмен > Кюйлен свидетельствует о культурной преемственности хакасов с древними обитателями Саяно-Алтая.

Среди высоких снежных вершин Западных Саян выделяется пятиглавый Борус — священная для каждого хакаса гора. Она названа в честь мифического предка, спасшегося на плоту, во время всемирного потопа. Окаменевший плот якобы находится на вершине г. Борус. Рядом с ним находится г. Ымай-тас — храм богини Умай, где, согласно хакасской мифологии, хранятся души детей тюрков Саяно-Алтая.

В топонимии Хакасско-Минусинского края отпечатались многие исторические события, связанные с переселением родов и племен, с крупными битвами и войнами. Например:

Хоорай кош-азин — Перевал Конгарайского кочевья, Аргын-ази — Аргынский перевал, р. Погромная, Хаас-азин — Качинский перевал, Хапголь — Кровавое озеро и т. д.

По данным топонимики можно выяснить бывшие родовые угодья, границы этнических территорий и места проживания легендарных героев. Например: Тумат-чазы — Туматская степь, Хыр-хаас — пограничная территория качинцев, Узюм — пограничная территория сагайцев, Ах-комек-хая — скала Ах-Кобека, Таарбиг — гора князя Таарбига, Котен-Будук — источник Котен-хана и т. д. Многие горные вершины и холмы Хакасии носят имена тех людей, которые еще недавно обитали в этих местах. Например: Алтай-сын — гора Алтая Котнякова, Алап-сорах — сопка Алап Созыевой, Чирке чоон хыр — Толстый холм Чирки Картина и т. д.

Хозяйственная деятельность человека не могла не отразиться в топонимике местного края. Хакасия является районом древнего скотоводства. Поэтому многие горы и реки изобилуют именами животных. Например: Сораат-Безик — Вершина солового коня, Бузургат — Гора рыжей лошади, Торад — река гнедой лошади, Итчул — р. Собака и т. д.

В топонимических названиях отражаются географические особенности местностей, ландшафт, флора и фауна. Например: Хапчал таг — гора с ущельем, Хуулга! — сухостой на месте пожара, Сагыт — небольшие каменные горки, Хыйыг — косогор над рекой, по которому прокопана дорога, Кирби — гора в виде амфитеатра и т. д. Все эти названия, как правило, имеют разное происхождение.

На многих горных вершинах имеются крепостные сооружения — све. Топонимы сохранили нам память о суровом средневековье, когда Хакасия, борясь за свою свободу, укрепляла свои границы каменными стенами. На некоторых доминирующих высотах были сооружены культовые храмы — «сүме», посвященные жертвоприношениям небесному белому творцу «Ах-чаян» и памяти родовым предкам. Нами насчитано более 25 оронимов с наименованием «тайычан» — культовое место. Значительное количество топонимов носят названия «ызых» — священный «пурхан» — святой, «тегир» — небесный и т. д.

В южной Хакасии находится небольшое озеро Алтынкель — Золотое. Легенды гласят, что однажды в голодный год один крупный бай не мог обменять кусок золота величиной с лошадиную голову даже на чашку зерна. В отчаянии

он бросил это золото в озеро, которое с тех пор зовется «Алтынкёль». Совершенно идентичная легенда бытует на Алтае, где Телецкое озеро известно как «Алтынкёль». Одинаковые топонимические названия и общие сюжеты легенд свидетельствуют о древних исторических связях народов Саяно-Алтая.

Т. О., необходимо отметить, что топонимическая система Хакасско-Минусинского края сложилась в результате длительного процесса, охватывающего несколько тысячелетий. Лингвистический анализ топонимов позволил выявить их многослойность. Однако основная масса географических названий (примерно 70%) связана с хакасским, т. е. тюркским языком, который на протяжении последних двух тысячелетий занимал господствующее положение в долине Среднего Енисея.

В заключение автор выражает благодарность всем своим многочисленным информаторам и коллегам, кто помог осуществить подготовку и издание данного словаря, выполненного согласно программы исследовательских работ Лаборатории этнографии НИС ХГУ им. Н. Ф. Катанова.

УСЛОВНЫЕ СОКРАЩЕНИЯ

а. — аал	оз. — озеро
арх. — археологический	пам. — памятник
алт. — алтайский	пер. — перевал
б. — большой	пос. — поселок
бас. — бассейн	п. пр. — правый приток
бел. — белый	пр. — приток
бол. — болото	прот. — протока
в. — восточный	пум. — пумнокольский диалект кетского языка
вер. — верхний	р. — река
г. — гора	р-н — район
гг. — горы	реч. — речка
г. мас. — горный массив	род. — родовой
географ. — географический	руд. — рудник
гор. — город	рус. — русский
д. — деревня	руч. — ручей
дол. — долина	с. — село
др. — древний	сам. — самодийские языки
з. — западный	сев. — северный
зол. — золотой	сельк. — селькупский язык
ир. — иранский	см. — смотри
ист. — исторический	ср. — сравни
кам. — каменный	совр. — современный
кет. — кетский язык	ст. — станция
кл. — ключ	тер. — территория
л. — лог	тув. — тувинский
л. пр. — левый приток	тюрк. — тюркский
м. — малый	у. — устье
мест. — местность	ур. — урочище
миф. — мифический	уст. — устаревший
мог. — могильник	хак. — хакасский
монг. — монгольский	хр. — хребет
н. — нижний	ч. — черный
н. п. — населенный пункт	ю. — южный
о. — остров	
обл. — область	

РАЙОНЫ

Алт. — Алтайский район Хакасии
 Аск. — Аскизский район Хакасии
 Ач. — Ачинский район Красноярского края
 В.Тай. — Бай-Тайгинский район Тувы
 Вал. — Балахтинский район Красноярского края
 Вей. — Вейский район Хакасии
 Вир. — Вирилюсский район Красноярского края
 Вог. — Боготольский район Красноярского края
 Вогр. — Воградский район Хакасии
 В-Мурт. — Больше-Муртинский район Красноярского края


Ем. — Емельяновский район Красноярского края
Ерм. — Ермаковский район Красноярского края
Идр. — Идринский район Красноярского края
Кар. — Каратузский район Красноярского края
Кр. — Краснотуранский район Красноярского края
Кем. — Кемеровская область
Кур. — Курагинский район Красноярского края
Мин. — Минусинский район Красноярского края
Мыс. — Мысковский район Кемеровской области
Наз. — Назаровский район Красноярского края
Нов. — Новоселовский район Красноярского края
Орд. — Орджоникидзеvский район Хакасии
С-Вуз. — Сухо-Вузимский район Красноярского края
Таш. — Таштынский район Хакасии
Ташт. — Таштагольский район Кемеровской области
Тег. — Тегульдeтский район Томской области
Тис. — Тисульский район Кемеровской области
Том. — Томская область
Тюх. — Тяхтетский район Красноярского края
Тяж. — Тяжинский район Кемеровской области
У-Аб. — Усть-Абаканский район Хакасии
Уж. — Ужурский район Красноярского края
Уяр. — Уярский район Красноярского края
Чеб. — Чебулинский район Кемеровской области
Шал. — Шалинский район Красноярского края
Шар. — Шарыповский район Красноярского края
Шир. — Ширинский район Хакасии
Шуш. — Шушенский район Красноярского края

- ААЛЧЫВАЙ ААЛЫ** — а. Алжибаев, находился по р. Уйбат ниже а. Чарков (У-Аб. р-н). Назван по фам. Алжибаевых.
- ААЛЧЫБАЙ СОРАХ** — г. Алжибай-сорах по р. Туим у ст. Туим (Сопка Алжибая) (Шир. р-н). Назван по имени Аалчыбая.
- ААР СУҒ** (Чистая вода) — р. Ары-сук л. пр. р. Хан-Тегир (Таш. р-н).
- ААР ТАҒ** (Почитаемая гора) — 1. г. Арытаг по р. Аскиз ниже Казановки (Аск. р-н). Аар алты — а. Иресов, находился ниже г. Арытаг. Аар үстү — а. Сескин (Казановка), находился выше г. Арытаг. Жили Мойнагашевы. 2. г. Арытаг по р. Есь выше а. Абрамов (Аск. р-н). На ней совершал жертвоприношение род сайын. Аар лаары — а. Сиртоков, находился у подножия г. Арытаг. Жили Казагашевы. 3. г. Арытаг по р. Таштып у а. Карагай (Таш. р-н). 4. г. Ары-Даг, в верховьях р. Казыр (Кар. р-н).
- ААРАЛАР ААЛЫ** — а. Телячкин по р. Бел. Июс (Орд. р-н). Назван по сеоку Телячкиных — аара.
- ААРА СУҒ** (Аринская река) — р. Арей л. пр. р. Кача (Ем. р-н). Названа по аринцам (аара), жившим в XVIII в. по этой реке.
- ААРЛЫҒ ПАС ЧУЛЫ** (Почитаемая вершина)
- ААРНЫҒ ПИЛ** (Почитаемая седловина) — 1. Арныг-биль, перевал через г. Арытаг по р. Аскиз (Аск. р-н). Культовое место. 2. Арныг-биль, перевал через г. Арытаг по р. Есь (Аск. р-н). Культовое место.
- ААС** (Большой склон) — а. Апкашев по р. Енисей (Боғр. р-н) см. Туралыг аас.
- ААС** (Рот) — а. Вольшне Ворота (Шир. р-н). Кічіг Аас (Малый рот) — а. Малые Ворота (Шир. р-н). Названы из-за того, что эти поселения находились в проходе среди горных массивов Чулымо-Енисейской котловины.
- ААС КӨЛ** (Рот-озеро) — оз. Аасколь (Шар. р-н). Названо из-за того, что через озеро протекает р. Тос.
- ААС ТАҒ** (Зев-гора) — 1. г. Аастаг около д. Қыйбалы (Вей. р-н). 2. г. Аастаг по р. Чулым у а. Ваклаев (Орд. р-н). 3. г. Аастаг по р. Чулым, ниже а. Монастырев (Орд. р-н).
- ААСТЫҒ ӨЗЕН** (Лог с отверстием) — л. Аастыг-озен по р. Аскиз у Казановки (Аск. р-н).
- ААС ЧУЛЫ** (Проходной ручей) — р. Аасчуль протекает через местность Ворота (Шир. р-н).
- ААТ ТУҒҒАҢ ТАҒ** (Гора гнездовья турпанов) — г. Аат-туджан-таг по р. Ч. Июс у Когаева (Орд. р-н).

- ААТ ТУҒҚАҢ ХАЙА** — г. Аат-тугджан-хая по р. Б. Есь у Картоева (Скала гнездовья турпанов) (Аск. р-н).
- ААТ ТУҒҚАҢ ХЫР** — г. Аат-тугджан-хыр по р. Ниня у Сенявина (Холм гнездовья турпанов) (У-Аб. р-н).
- ААХТАҚАҢ КӨЛ** (Ревущее озеро) — оз. Аахтаджан-коль в верховьях р. Анзаса и Куске (Таш. р-н). Согласно легендам хозяин этого озера ревет как бык.
- ААЧАХ ТИГЕЙ** (Сопка Аджаха) — г. Аджах-тигей у ст. Капчалы (У-Аб. р-н).
- АВА** (Медвежья) — р. Абушка л. пр. р. Томь у Новокузнецка. Названа по роду ава, проживавшему там в XVII в.
- АВАҒАС** — 1. р. Абагас, приток р. Хабзас (Аск. р-н). 2. г. Абагас (1414,9), исток р. Тея (Аск. р-н). У его подножия находится рудник Вершина Тея.
- АВАҒЫН** — см. Абыган, Агбан.
- АВА КӨЗЕЕ** (Медвежий обелиск) — стела Аба-кюзе с изображением медведя на г. Кирба (Кирбі) у П. Тея (Аск. р-н). Культурное место.
- АВАЛАР** (Медвежий) — пос. Абагур под Новокузнецком.
- АВАЛАР ААЛЫ** — а. Межеков по р. Камышта (Аск. р-н). Назван по сеоку Межековых — абалар.
- АВА ОЙЫХ** (Медвежье углубление) — мест. Аба-ойых по р. Б. Арбаты, где согласно легендам, находится отверстие в подземный мир (чир тўндўгі).
- АВА ӨДІРГЕН** (Гора, где убили медведя) — г. Аба-одирген по р. Чулым у а. Баклас. (Орд. р-н).
- АВА ӨДІРЧЕҢ ХЫР** (Холм убивания медведей) — г. Аба-одирджен-хыр по р. Ниня около а. Камышта (Аск. р-н).
- АВА ПААРЫ** (Подножие Медведя) — г. Аба-лары по р. Аскиз у Казановки (Аск. р-н).
- АВА ПАЗЫ** (Медвежья голова) — г. Аба-базы по р. Сон (Шир. р-н).
- АВА ТАҒ** (Медвежья гора) — г. Абатак (803 м), в верховьях р. Базанха (Ем. р-н).
- АВАТАЙ** — г. Абатай около Базинской Бейки (Аск. р-н). Названа по имени конокрада Абатая, который во время погони перепрыгнул через эту гору. 2. Абатай, урочище по р. М. Улень (У-Аб. р-н).
- АВА ТАСХЫЛ** (Медвежий тасхыл) — г. Аба-тасхыл в верховьях р. Ч. Июса и р. Ср. Терса (Орд. р-н). Согласно легенде это место битвы богатырского медведя (алдыр ава) и мифического быка (көк пуға).
- АВА ТӨҢ ЧУЛЫ** (Ручей Медвежьего бугра) — р. Абатенчуль, приток р. Ниня (У-Аб. р-н).

- АБА-ТУРА** — Кузнецк. Аба тура чирі — Шория (Кузнецкая земля).
- АБА ХАРИИ** (Медвежий мыс) — г. Аба-хари по р. Чулым около а. Ваклаев (Орд. р-н).
- АБА ХОЛ** (Медвежий лог) — 1. л. Абагол по р. Хойза (Аск. р-н). 2. р. Абагол п. пр. р. Ваза (Аск. р-н).
- АБА ХЫЙЫҒ АСЧАН** (Косогор, по которому переваливает медведь) — г. Аба-хыйыг-асчан по р. Ч. Июс у а. Секта (Шир. р-н).
- АБА ЧҮЛ** (Медвежий ручей) — р. Абаджуль, Абадюль л. пр. р. Салба (Кр. р-н).
- АВДИННАР ААЛЫ** — 1. а. Абдин по р. Ниня (У-Аб. р-н). 2. а. Абдин по р. В. Июс (Шир. р-н).
- АВДЫР СУҒ** — р. Абдыр, п. пр. р. Енисей (Шуш. р-н).
- АВДЫРАЛЫҒ КҮЛ** (Озеро с ларчиком) — оз. Абдыралы-коль в Койбальской степи у оз. Соснового (Вей. р-н).
- АВДЫРА ХАЙА** (Лавная гора) — г. Сундук по р. М. Сыры у оз. Вуланкуль (Аск. р-н).
- АВЛАҘАН ТАҒ** (Лавная гора) — г. В. Обладжан (1016,3), г. М. Обладжан (996,3) по р. Ерба у а. Давыдково (Вогр. р-н).
- АВРАМНАР ААЛЫ** — а. Абрамов по р. Есь (Аск. р-н). Назван по имени Абрама Чепчигашева. В 1933 г. колхоз стал носить имя «Аргыс Сталин», отсюда пошло второе название — Сталино.
- АВЫҒАН** — р. Абакан л. пр. р. Енисей. Впервые гидроним зафиксирован в кит. летописях VI в. в форме «АФУ», что говорит о его самодийском происхождении (бу-вода). Согласно народной этимологии гидроним переводится как «медвежья кровь» (Аба + хан).
- АВЫҒАН-ТУРА** — см. Агбан тура.
- АВЫЙАХ КҮЛ** (Братское озеро) — оз. Обьеколь в Койбальской степи у Шалгинова (Вей. р-н).
- АВЫЙАХ ХАЙА** (Братская гора) — г. Абыях-хая по р. В. Июс у а. Абдиных (Шир. р-н).
- АВЫ КҮЛ** (Облавное озеро) — оз. Абыколь в Сагайской степи (Увум чаызы) в 15 км от с. Аскиз (Аск. р-н).
- АВЫЛ ТАЙҒА** (Лес среди больших болот) — 1. см. Амыл-тайга (Кар. р-н). 2. лес. мас. Абыл-тайга в верховьях Абакана за Матуром (Таш. р-н). 3. лес. мас. Абыл-тайга по р. Чулым (Тег. р-н).
- АВЫННАР ААЛЫ** — а. Абузов по р. В. Июс (Шир. р-н).
- АВЫННАР КҮЛ** — оз. Абузово у д. Целинное (Шир. р-н).
- АВЫС ХАРА СУҒ** (Поповский родник) — Абыс-карасук, ручей у В. Киндиры (Вей. р-н).
- АВЫСХАЙ ХАРА СУҒ** (Родник Абысхая) — руч. Абысхай-карасук, пр. р. Пыгыс (Шир. р-н).
- АВЫ ЧҮЛ** (Облавный ручей) — р. Обьюл п. пр. р. Урюл (Шар. р-н).

- АГАМ ХАРА СУҒ (Родник моего дедушки) — Агам-карасук, ручей в местности Саратов (Орд. р-н) см. Чибічек хара суғ.
- АҒАС ПООС (Врюхатый горноста́й) — р. Агаспос пр. р. Сиры (Аск. р-н).
- АҒАС ТАҒ (Лесистая гора) — г. Агастаг по р. Есь у Софроново (Аск. р-н).
- АҒАСТЫҒ ТАҒ (Лесистая гора) — 1. г. Агастых-таг в горном массиве Сахсаз; (Аск. р-н). 2. г. Агастых-таг по р. Базинской Бейке (Аск. р-н).
- АГАШ ЧОХ ТАСХЫЛ (Безлесый голец) — г. Агашчо́х-тасхыл в верховьях р. Ч. Июс (Орд. р-н).
- АҒБАН — р. Абакан ср. Абыган. Агбан пилтірі — с. Усть-Абакан; Агбан алны — правобережье р. Абакана; Агбан кисті — левобережье р. Абакана.
- АҒБАН-ТУРА — с. Абаканское (ныне Краснотуранск). Иргі Агбан-тура — Абаканский острог, первое русское поселение в Хакасско-Минусинском крае, построенное в 1707 г.
- АҒБАН-ТУРА КИЧИРИИ — с. Абакано-Перевоз по р. Енисей (Богр. р-н).
- АҒБАХ ИРЕТТЕРІ (Южные склоны Агбаха) — г. Агбах-иреттер по р. Пыгыс (Шир. р-н).
- АҒБАХ ТАҒ (Лохматая гора) — г. Агбахтаг в горном массиве Арга по Ч. Июсу (Шир. р-н). Культное место.
- АҒДЫМ — г. Агдым по р. Немир (Аск. р-н). На ней совершали горное жертвоприношение Китежековы.
- АГИМАТ — р. Агимат лев. пр. р. Сизая (Шуш. р-н).
- АҒМАЙЗЫ ХОЛ — р. Агмайзыгол л. пр. р. Таштып (Таш. р-н).
- АҒЫМ ЧУЛ (Быстрый ручей) — р. Агумджуль пр. пр. р. Джеб (Кур. р-н).
- АҒЫН ТУҒ (сельк. озеро Агын) — оз. Агынто по р. Чулым у д. Вергаево (Тег. р-н).
- АДА (Отец) — р. Ада л. пр. р. Абакан (Таш. р-н). Охотничьи угодыя жителей а. Бор.
- АДАВАС ТАҒ — г. Безымянная по р. Сарала у п. Орджоникидзевский (Орд. р-н).
- АДАДЫМ — р. Ададым л. пр. р. Чулым (Наз. р-н).
- АДАЙАХ ААЛЫ — а. Н. Сарала по р. Сарала (Орд. р-н). Назван был по имени главы селения Адаяху.
- АДАЙАХ ХАРА СУҒ (Собачий Адай КҮЛІ (Собачье озеро) — кл. Адаяк пр. р. Дехановка (Вей. р-н).
- АДАЙ ОБАА (Собачий менгир) — 1. холм Адай-обаа на г. Ызых за логом Тирец хол, где находилось каменное изображение собаки (Алт. р-н). Почитаемое место. 2. Адай-обаа — каменное изображение со-



- баки, стоявшее на берегу р. Абакан около а. Азраков (Бей. р-н). Почитаемое место. 3. Адай-обаа — каменное изображение собаки, стоявшее около оз. Рейнголь (Шир. р-н).
- АДАН АРТ** (Верблюжий перевал) — р. Аданарт л. пр. р. Енисей (Шуш. б-н).
- АДАРЧЫН** — древнее легендарное название р. Абакана, переименованное в дальнейшем культурным героем Ир тохчыным. ср. Ада Ирт, Арчыл.
- АДАТ** (пум.); **Улуз Адат** (Большой Адат) — р. Улу-Адат приток р. Яя (Тис. р-н).
- АДОТХАН** — р. Адотхан пр. р. Джебаш (Таш. р-н) см. Одатхан.
- АДУ ЧУЛАТ** (ручей Аду) — р. Адушелат л. пр. р. Бельсу (Мыск. р-н).
- АДЫМАТ** — р. Адымат пр. р. Чулым (Вир. р-н).
- АДЫРҒАН** — г. Адырган по р. М. Есь у Кызласа (Аск. р-н).
- АДЫРЛЫҒ** (Раздвоенный) — 1. р. Адырлыг пр. пр. р. Караташ (У-Аб. р-н). 2. г. Адырлыг по р. Улень (У-Аб. р-н).
- АДЫЧАХТАР ААЛЫ** — а. Адычаков по р. М. Сыры (Аск. р-н). Назван по имени Адычака Анжиганова.
- АЙОВТАР ААЛЫ** — а. Аев по р. Ниня (Аск. р-н).
- АЗАС** (кет.) — 1. р. Азас л. пр. В. Суеты (Ташт. р-н). 2. р. Азас л. пр. Пызаса (Таш. р-н). 3. р. Азас п. пр. Мрассу (Ташт. р-н). 4. р. Азас пр. Вазаса (Ташт. р-н). Азас пилтірі — д. Шор-тайга.
- АЗАХ СӨӨТ** (Нижний Тальник) — а. М. Спирия (Шир. р-н). Сейчас более известен по имени бывшего колхоза «Арғыстар» (Товарищи).
- АЗАХТАҒЫ ИРЕТ** (Последний южный склон) — г. Азахтағы-Ирет по р. Туим около а. Араштаев (Шир. р-н).
- АЗЫҒ ОЙ** (Перевалочная долина) — 1. дол. Азыгой по р. Аскиз под г. Читы-хыс. Сюда переселился с верховьев Томи Ах пас (основатель фамилии Ахпашевых). Здесь он захоронен. В дол. Азыгой совершали жертвоприношение Сунчугашевы. 2. р. Азыгой пр. р. Юю (Аск. р-н).
- АЗЫҒ ПИЛІ** (Перевалочная седловина) — пер. Азыгбиль по р. Ч. Июс около а. Итеменов (Орд. р-н). Место горных жертвоприношений (чир тайни).
- АЗЫҒ ТАҒ** (Перевалочная гора) — г. Азыгтаг по р. Ч. Июс напротив а. Устинкино (Орд. р-н).
- АЗЫҒ ТАЙҒА** (Таежный перевал) — г. Ажу-тайга в верховьях р. М. Абакан (Таш. р-н).
- АЗЫҒ ХОЛЫ** (Перевалочный лог) — 1. р. Азыгхол п. пр. р. Балыкса (Аск. р-н). 2. л. Азыгхол по р. Сир (Аск. р-н). 3. л. Азыгхол по р. Тея (Аск. р-н).

- АЗЫР КҮЛ** (Раздвоеное озеро) — оз. Азырколь. Находилось около а. Окуней, где сейчас торговый центр г. Абакана.
- АЗЫРЛАР ААЛЫ** — а. Азраков по р. Абакан (Бей. р-н).
- АЗЫР ОБАА** (Раздвоенный менгир) — арх. пам. Азыр-Обаа около а. Сапогов (У-Аб. р-н).
- АЗЫР ТАҒ** (Раздвоенная гора) — 1. г. Азыртаг по р. Базинская Бейка (Аск. р-н). Есть пещера, где сохранились детские колыбели. 2. г. Изыртаг (812,5) по р. Биджа около д. В. Биджа (У-Аб. р-н). 3. г. Изартак по р. Дербино у п. Тюлюпта (Бал. р-н). 4. г. Зыртаг по р. Сыда (Идр. р-н).
- АЗЫР ТАС** (Раздвоенный камень) — 1. Азыртас по р. Бай (Аск. р-н). Место жертвоприношений рода Ичеге. 2. г. Азыртас по р. Чиланы (Таш. р-н).
- АЗЫР ТИГЕЙ** (Раздвоенная сопка) — 1. г. Азыртигей по р. Киндырла около Усть-Киндырлы (Бей. р-н). 2. г. Азыр-тигей напротив а. Чаптыков около оз. Хорлана-коль (Бей. р-н).
- АЗЫР ХАЙА** (Раздвоенная скала) — 1. г. Верблюд по р. База около В. Базы (Аск. р-н). 2. г. Азырхая по р. Аскиз около Казановки (Аск. р-н). 3. г. Азырхая в верховьях р. Оя (Таш. р-н). 4. г. Саргая, Сыргая в верховьях Ч. Юуса (Шир. р-н). 5. г. Азырхая около оз. Власьево (Шир. р-н).
- АЗЫР ХАЗЫҢ ТАҒ** (Гора раздвоенной березы) — г. Азырхызын по р. Чулым около а. Монастырев (Орд. р-н). Имелись рисунки следов лошади и человека.
- АЗЫР ЧОЧАХ** (Раздвоенная сопка) — г. Азыр-чочах по р. Сарала около а. Сарала (Орд. р-н).
- АЗЫРЫХ** (Протока): — р. Суглыг-Азрых п. пр. р. Итхрылган (У-Аб. р-н). Хуруг Азырых (Сухая протока) р. Хуруг-Азрых пр. пр. Уйбата (У-Аб. р-н).
- АЗЫ ЧОХТАА** — р. Азычохта л. пр. р. Базан (Аск. р-н). Азычохтаа тайга — название тайги в верховьях р. Төя.
- АЙАЛҒЫҒ ХОЛ** (Лог с настороженным самострелом) — 1. г. Аялыг-хол по р. Аскиз у Казановки (Аск. р-н). 2. р. Аялыг-хол л. пр. р. Джой (Бей. р-н).
- АЙАМБА** (сам.) — р. Аямба п. пр. р. Шинда (Кур. р-н).
- АЙАН** (Луговая) — 1. р. Аян п. пр. р. М. Абакан (Таш. р-н). 2. р. Аян л. пр. р. М. Абакан (Таш. р-н). 3. р. Аян пр. р. Тузахсуг, вытекает с г. Айан (Аск. р-н).
- АЙАНДАТ** (пум.) — р. Аиндат пр. р. Чулым ниже д. Рубеж (Тег. р-н).
- АЙАҢ ТАҒ** (Лысая гора) — г. Аян у п. В. Төя (Аск. р-н).
- АЙАҢ ТИГЕЙ** (Лысая вершина) — г. Аянтигей по р. В. Есь у Картоева (Аск. р-н).
- АЙАНЧИХА** (сам.) — р. Аянчиха п. пр. р. Маны (Ем. р-н).

- АЙА ХАРА СУҒ** (само́стрел-родник) — руч. Ая-карасук п. пр. р. В. Арбаты (Таш. р-н).
- АЙАХ ӨЗЕНІ** (Лог в виде чаши) — 1. л. Аях-озен за г. Тигир-тайаан у с/х Целинный (Шир. р-н). 2. л. Аях-озен по р. В. Июс около а. У-Фыркал (Шир. р-н).
- АЙГАДАТ** (пум.) — р. Айгадат пр. пр. Мурюк (Тис. р-н).
- АЙҒЫЛЫҒ** (Заледенелая) — 1. г. Айгалык в верховьях р. В. Улень (У-Аб. р-н). 2. руч. Айгалык л. пр. р. В. Улень (У-Аб. р-н).
- АЙҒЫС** — г. Айгаш по р. В. Сея, тянется от Инисчула до В. Сеи (Таш. р-н).
- АЙДАЙ** — г. Айдай у г. Саяногорска, где находятся дачи (Бей. р-н). Здесь находился летник Айдаевых.
- АЙДАРАХ** — р. Айдарак л. пр. р. Тунгжувль (Шир. р-н).
- АЙДАТ** (пум.) — 1. р. Айдат л. пр. р. Четь (Тег.-р-н). 2. р. Ай-тат л. пр. р. Мурта (В-Мурт. р-н)
- АЙДОЛАЙ ААЛЫ** — а. Тодыков по р. Абакан (Бей р-н). Выл назван по Айдолаю Тодыкову.
- АЙЗАС** (кет.) — 1. р. Айзас л. пр. р. Матур (Таш р-н). 2. р. Айзас п. пр. р. Мрассу (Ташт. р-н). 3. р. Айзас пр. р. Ср. Терсь (Кем. обл.).
- АЙЛАҢ КҮРГЕНІ** — арх. пам Айлан-Курген около а. Чаптыков (Бей. р-н).
- АЙЛАҢ СУҒ** (вернись-река) — р. Айлан-сук л. пр. р. Онъджебаша (Таш. р-н).
- АЙЛАХ ТАҒ** — г. Айлах по р. В. Июс у а. Телячкин (Орд. р-н).
- АЙЛЫХ СЫН** (Лунный хребет) — г. Айлых-сын в верховьях р. Ербы и Коксы около д. Бородино (Вогр. р-н). С этой горы брали строительный лес (цепоная лиственница).
- АЙМАҢ** (Широкий лоб) — г. Айман по р. Чулым около а. Баклаев (Орд. р-н).
- АЙОШИН ТАҒ** — г. Аешинская (613) по р. В. Июс у Форпоста (Шир. р-н).
- АЙОШ-ТУРА** — д. Аешка по р. Енисей (Нов. р-н). Названа по фамилии Аешинных.
- АЙ ПАЗЫ** (Лунная голова) — реч. Баклаева (Айбазы) впадает в Тангу (Орд. р-н). В ее истоках совершали жертвоприношение.
- АЙРАН КҮЛ** (Айранное озеро) — оз. Рейяголь (Шир. р-н). По легенде женщины рода тумат ленились перегонять айран на араку и сливали его в это озеро.
- АЙХАН** — 1. р. Айкан пр. р. Джебаш (Таш. р-н). 2. р. Головина п. пр. р. Енисей (Шуш. р-н).
- АЛА АЙАН** (Пестрая поляна) — р. Ала-Аян л. пр. р. Отук-суг (Ерм. р-н).
- АЛАВАР** (Тигр) — г. Алабар в вершине р. Булансу (Аск. р-н).
- АЛАҒАТ** — г. Алагат по р. Ниня у Састагы аал (У-Аб. р-н). ср. Алаңы.

- АЛА ИРТ** — легендарное название Абакана. Вероятно отсюда происходит имя хакасского княжества Алтыр, см. Алтырхы улус.
- АЛАЙ ВЕРТ** — см. Ала-Ирт.
- АЛАҢ (Плоский)** — хр. Алан в Зап. Саянах (Вей. р-н).
- АЛАҢ КҮЛ (Открытое озеро)** — оз. Аланколь по р. Парная (Шар. р-н). Летник а. У-Парная.
- АЛАННАР ААЛЫ** — а. Аланов в верховьях р. Туим (Шир. р-н).
- АЛАҢЫЙ (Ровная долина)** — р. Алянкой п. пр. р. Сисима (Кур. р-н). Вдоль ее был скотопрогонный тракт на Канск.
- АЛАҢЫ ТАҒ** — см. Алагат.
- АЛА ӨРТ** — см. Ала Ирт.
- АЛАП СОРАА (Сопка Аланы)** — г. Алап-сорах в горном массиве Сахары напротив ст. Капчалы (У-Аб. р-н). Под этой горой находились летники Алап Созыевой. Здесь хакасы добывали охру.
- АЛАП ХАРА СУҒ (Ключ Аланы)** — кл. Алап-карасук, текущий из-под г. Алап-Сорах (У-Аб. р-н).
- АЛА ПУГА КҮЛІ (Оку-невое озеро)** — оз. Алабуга по р. Базыр (Шар. р-н). Из него вытекает руч. Алабужанок.
- АЛАС СУҒ (Огненная)** — р. Алаш л. пр. Хемника (Вай. р-н).
- АЛА ТАҒ (Пестрая гора)** — 1. г. Алатаг по р. Цензыба (Идр. р-н). 2. г. Алатаг в верховьях М. Сеи (Таш. р-н). 3. г. Алатаг в верховьях М. Бора (Таш. р-н). 4. г. Алатаг в верховьях Джебаша (Таш. р-н). 5. г. Алатаг по р. Тунгужуль (Шир. р-н). Здесь через каждые 3 года устраивали жертвоприношения. 6. хр. Алатаг по р. Кундат (Тис. р-н). 7. ст. Алатау (Аск. р-н).
- АЛА ТАС (Пестрый камень)** — г. Алатас по р. Карыш у ст. Чалгыштаг (Шир. р-н). Почитаемое место.
- АЛА ТАСХЫЛ (Пестрый голец)** — г. Ала-тасхыл в вершине р. Амыл в Зап. Саянах (Кар. р-н).
- АЛАТО ААЛЫ** — а. Чеменев по р. Камышта под г. Ах-хая (Аск. р-н). Был назван по Алато Чеменеву.
- АЛАХТАЙ ААЛЫ** — а. Алахтаев по р. Абакан (Вей. р-н).
- АЛА ХУЛУН (Пестрый жеребенок)** — 1. г. Алахулун в верховьях р. В. Улень (У-Аб. р-н). 2. р. Алахулун пр. В. Улень (У-Аб. р-н).
- АЛА ЧҮРЕК (Пестрое сердце)** — г. Алачурек в г. массиве Хызыл хая около У-Соса (Вей. р-н).
- АЛБАНАХ** — 1. р. Албанак л. пр. Орасук (Вей. р-н). 2. г. Албанах (Албанах холы) по р. Табат около У-Киндырлы (Вей. р-н). Место горного жертвоприношения Чебодаевых. Топонимы произошли от личных имен.
- АЛБАС (Алмазная)** — р. Албас пр. В. Абакана (Таш. р-н).
- АЛБЫН ТАҒ (Ясачная)** — г. Албын по р. В. Сея (Таш. р-н).

- АЛГА** (Вперед) — р. Б. Алга л. пр. р. Сисим; р. М. Алга п. пр. р. Сисим (Идр. р-н).
- АЛГЫЯХ** (Котелок) — р. Алгыяк л. пр. р. Катун (Кур. р-н).
- АЛДАТ** (пум.) — 1. Алдат л. пр. Чулыма в 10 в. от Кыргызджула (Наз. р-н). 2. р. Алдат пр. р. Яя (Тис. р-н). 3. р. Алдатка пр. р. Везезовка (Наз. р-н). 4. р. Алдат п. пр. р. М. Кеть (Вир. р-н).
- АЛДЫР ТАЙҒА** (Медвежья тайга) — хр. Алдыр-Тайга (Валдыр тайга) в верховьях р. Амыл (Кар. р-н).
- АЛЗАС** (кет.) — 1. р. Алзас л. пр. Матура (Таш. р-н). 2. р. Алзас пр. р. Тайдон (Тис. р-н).
- АЛ КИМ** — название Сыдо-Егбинской впадины, занимающей Среднее течение Енисея от г. Куниа и до Ватеневского кряжа.
- АЛТАЗА** — р. Алтаза п. пр. Теренсу (Аск. р-н).
- АЛТАЙ СЫН** (Алтайский хребет) — г. Алтай-сын по р. Ниня (Аск. р-н). Гора названа по имени Алтая Котнякова, где находился его летник.
- АЛТАЙ-ТУРА** — с. Алтайское в Койбальской степи (Алт. р-н).
- АЛТАН** (Золотая) — р. Алтан п. пр. Енисея (Шуш. р-н).
- АЛ ТАС** (Алый камень) — г. Алдаш по р. Матур (Таш. р-н). Согласно легенде на этой горе глава хыйского рода Халтуйгах накалил покрасна камень и скатил его в руки младшего брата-маломного богатыря Халчадмиса, отчего тот и погиб.
- АЛТЫ АЗЫР** (Шесть разветлений) — р. Алты-Азыр л. пр. В. Казыра (Аск. р-н).
- АЛТЫНҒЫ ААЛ** (Нижнее селение) — 1. а. Рубеж по р. Чулым (Тег. р-н). По этому аалу проходила грань между Том. и Енис. губерниями. 2. а. Сибирга по р. Мрасу (Мыс. р-н).
- АЛТЫН ЗАВОДЫ** — п. Артемьевск (Кур. р-н).
- АЛТЫНЗАРХЫ УЛУС** (Северное владение) — Алтысарское княжество, располагавшееся до присоединения Хакасии к России в долине Июсов.
- АЛТЫН КӨЛ** (Золотое озеро) — 1. оз. Алтынкуль по р. Сос (Вей. р-н). 2. оз. Алтынкуль на Сарлинском гольце в Зап. Саянах (Шуш. р-н). 3. оз. Алтынкуль по р. Ч. Июс под г. Хусхунчы (Орд. р-н). 4. оз. Телецкое в Горном Алтае. Согласно легендам на дне этих озер покоится золото величиной с конскую голову, брошенное одним отчаявшимся баем в голодный год, ибо за него он не получил даже одной чашки зерна. Шаманы всегда отмечают эти озера в своих молитвах.

- АЛТЫН ТАҒ** (Золотая — 1. г. Алтынтаг по р. Б. Июс около Аспата (Шир. р-н). 2. г. Алтынтаг по р. Юзик (Орд. р-н). Прародина Ягуловых.
- АЛТЫН ЧУЛ** (Золотой — руч. Алтынджул вытекает из г. Сүзүт (Шар. р-н).
- АЛТЫРХЫ УЛУС** (Верхнее владение) — Алтырское княжество, занимавшее в XVII в. долину р. Абакан с центром по р. Ниня, ср. Ала Ирт.
- АЛТЫ ХАЗЫҢ ТАҒ** — г. Алтыказын по р. Таштып у а. Кызылсуку (Гора шести берега) (Таш. р-н).
- АЛТЫ ХАРАСУҒ** — руч. Алты-карасук л. пр. М. Монока (Бей. р-н). Зимник Тюкпеевых.
- АЛ ХАЙА** (Алая скала) — г. Алхая по р. Сыда у д. Хабык (Идр. р-н).
- АЛ ХООР** — см. Ал Хоорай.
- АЛ ХООРАЙ** (Золотой — поэтическое название Хакаско-Минусинского края, см. Хоорай (Хонгорай).
- АЛЧАДАТ** (хум.) — 1. р. Алчедат л. пр. Кня (Кем. обл.). 2. р. Алчедат п. пр. Зол. Китата (Кем. обл.).
- АЛЫП КӨДИРГЕН ХАЙА** (Скала, поднятая богатырем) — г. Алып-Кодирген по р. Тея в г. массиве Кирба (Аск. р-н).
- АЛЫП ПАСХАН КҮРГЕН** (Курган с богатырской надписью) — арх. памятник «Алып пасхан курген», находившийся по р. Сон около а. Калмачаты (Богр. р-н). На каменной стеле имелась надпись, сотворенная рукой сказочного богатыря.
- АЛЫП ТАС** (Богатырский камень) — г. Алыптас, находящаяся в начале г. гряды Куныя в истоках руч. Карасук. На широком камне этой горы имелся отпечаток места лежавшего здесь богатыря (У-Аб. р-н). 2. г. Алыптас в г. массиве М. Оглахты (Богр. р-н).
- АЛЫП ТЕПКЕН ТАС** — г. Алып-тепкентас в г. гряде Тас хырац по (Камень, который пнул богатырь) р. Тея у а. Оты (Аск. р-н). На камне этой горы виден отпечаток следа босой ноги богатыря.
- АЛЫП ХАПХАН ХАЙА** — г. Алып хапхан по р. Абакан у а. Оңхаков (Скала, поднятая богатырем) (Аск. р-н).
- АЛЫСОН** (Пестрый хребет) — оз. Алысон в В. Саянах, откуда берет начало р. Кизирак (Кур. р-н).
- АМААХ ААЧЫ** (Склон Амааха) — г. Амагаш по р. Емжсей у Абакано-Перевоза (Богр. р-н).
- АМЗАС** (кет.) — 1. р. Амзас п. пр. Томи (Аск. р-н). 2. р. Амзас пр. р. Ус (Мыс. р-н). 3. р. Амзас п. пр. Мундыбаша (Ташт. р-н). 4. р. Амзас л. пр. Суету (Ташт. р-н).
- АМОҒАЙ** — г. Амога (950) по кл. Котен-Вулух (У-Аб. р-н). На ней находилось кладбище а. Котен-Вулух. Наверху имеется крепостное сооружение — све.

- АМОСХАЙ** — г. Амоска по р. Тибиг (У-Аб. р-н).
- АМПАРЛЫҒ** (Амбарная) — р. Ампалык п. пр. Зол. Китата (Кем. обл.).
- АМЫЛ** (Спокойная) — р. Амыл л. пр. Тубы (Кар. р-н).
- АМЫЛ АРТЫ** (Амыльский перевал) — пер. Амыл-Арты через В. Саяны в Тоджу.
- АМЫЛ ТАСХЫЛ** — г. Амыл-тасхыл в верховьях р. Амыл (Кар. р-н), ср. Абыл тайга.
- АМЫЛ УПСУ** — р. Амыл-Упса, см. Амыл.
- АНАРЧАХ** — кл. Анарчак л. пр. р. Туим у ст. Тупик (Шир. р-н), см. Арам Сагыт.
- АМУРЖАЯ** — р. Амуржая л. пр. В. Июса (Шир. р-н)
- АНАХ ЧУЛ** (Хвойный ручей) — руч. Анакчуль пр. р. Убей (Нов. р-н).
- АНВУ** (сам.) — 1. р. Анбу п. пр. р. Оя (Ерм. р-н). 2. г. Анбук в верховьях М. Оя (Ерм. р-н).
- АНГАЛОЙ** — р. Ангалой п. пр. р. Мана (Ем. р-н).
- АНГАРА** — р. Ангарушка п. пр. р. Туба (Кур. р-н).
- АНГУЛ** — р. Ангул п. пр. р. Маны (Ем. р-н).
- АНЗАС** (кет.) — 1. р. Анзас л. пр. р. Она (Таш. р-н). 2. р. Анзас п. пр. р. Кобырза (Ташт. р-н). 3. р. Анзас пр. р. Ортон (Ташт. р-н). 4. р. Анзас пр. р. Пызас (Ташт. р-н). 5. р. Анзас п. пр. р. Мрассу (Ташт. р-н), ср. Аныс.
- АНИ ХЫПТЫХ** — д. Байдуково по р. Чулым (Тег. р-н).
- АНТЫСЕС** (кет.) — р. Антибес л. пр. р. Кия (Кем. обл.).
- АНЫ** — р. Она п. пр. Абакана (Таш. р-н). Улуг Аны — р. В. Он пр. р. Она. Кичиг Аны — р. М. Он пр. р. Она. Впервые р. Аны упоминается в 711 г. н. э. в древнетюркских текстах в связи с походом Кюль-Тегина на кыргызского кагана Барс бега.
- АНЫЙАХ** — р. Аныйяк л. пр. М. Абакана (Таш. р-н).
- АНЫЙ ТАЙҒА** — г. Аный-тайга в верховьях М. Абакана (Таш. р-н).
- АҢАТ** — 1. реч. Андат л. пр. р. Б. Июс (Шир. р-н). 2. д. Бел. Балахчин (Шир. р-н).
- АҢМАР ТАҒ** (Амбарная гора) — г. Амартаг по р. Абакан у ст. Вельтыры (Аск. р-н). 2. г. Амар в верховьях р. В. Июс (Шир. р-н).
- АҢМАРЛЫҒ** (Амбарная) — г. Амурлык пр. р. Сартачуль у оз. Линево (Шар. р-н). 2. р. Амвала пр. р. Чулым (Ач. р-н).
- АҢ СЫЫНҘАҢ ТАҒ** (Зверниная гора) — 1. г. Ан-Сынджан по р. Абакан напротив а. Катанов (Аск. р-н). 2. г. Ан-сынджан по р. Ниня у Аево (Аск. р-н).
- АҢХАРАЗЫ** — р. Ангара п. пр. р. Енисей. Впервые упоминается в письменных источниках X в., где указывался и город кыргызского правителя.

- АҢ ХАРАҘАҢ ТАС** — г. Ан-Хараджан в верховьях р. Томь (У-Аб. ХЫЛ (Голоц, откуда разглядывают зверей) р-н).
- АҢҘАЙ ХОЛЫ** (Лог Анджая) — р. Анжайка п. пр. р. Б. Сея (Таш. р-н). Название по Анджаю Кызынгашву, юрты которого стояли по этой речке.
- АҢҘАР** — 1. р. Анжар (Анзяр) п. пр. Хабыка (Идр. р-н). 2. р. Анжар п. пр. Салбы (Идр. р-н).
- АҢ ЧУЛ** (Зверинный ручей) — 1. руч. Анжувль л. пр. р. Таштып (Таш. р-н). 2. а. Анжувль (Таш. р-н).
- АҢҘАЙ ХОЛЫ** (Лог Анджураха) — л. Анджурах-хол по р. Таштып у Усть-Таштыпа (Аск. р-н).
- АҢЫ** — р. Ана л. пр. Ниня (У-Аб. р-н). Улуг Аңы — р. Б. Ана. Кічіг Аңы — р. М. Ана.
- АҢЫС** (кет.) — р. Анзас п. пр. Мрассу (Ташт. р-н), см. Анзас. Аңыс пилтірі — а. У-Анзас.
- АПАНАС ТАҒ** — г. Афанасьевская по р. Енисей около д. Батени (Богр. р-н). От имени этой горы происходит название Афанасьевской археологической культуры, связанной с историческими памятниками Хакасии III тыс. до н. э.
- АП САБАҒА** — название мифической тайги, бывшей на месте современной степи в долине р. Абакан. ср. Ах Сабага.
- АПСАХ ТАС** (Старик-камень) — Апсахташ, каменное изваяние, стоявшее по р. Ниня между Камыштой и Ах-холом (У-Аб. р-н). Почитаемое место.
- АПТИСТАР ААЛЫ** — а. Чыстанов по р. Немир (Аск. р-н). Назван по Аптису Чыстанову.
- АПЧАҒЫС** (Старичок) — г. Монашья по р. Таштып рядом с с. Таштып (Ташт. р-н).
- АПЧАЙ ТАЙИИ** (Жертвоприношение Апчая) — г. Апчай-Тайи по р. Абакан около ст. Чертыковская (Аск. р-н). Названа по Апчаю Тюнестееву, проводившему там моления.
- АПЧАНАЙ ААЛЫ** — а. Апчанаев по р. Абакан (Аск. р-н). Назван по имени Апчаная Асочакова.
- АПЧАХТЫҒ КҮС** (Медвежье кочевье) — г. Алпахтыг-кюсь по р. Тея недалеко от Лырсы (Аск. р-н).
- АПЧАХ ЧАТХАН ТАҒ** (Гора, где жил медведь) — г. Алпах-Чатхан по р. Ниня рядом с а. Камышта (Аск. р-н).
- АРАҒА ІЛҘЕҢ КҮЗЕЕ** (Обелиск, которому сопершают возлияние вином) — арх. пам. «Арага ильджен кюзее», стоявший по р. Базинская Вейка (Аск. р-н). Почитаемое место.
- АРАҒА ІЛҘЕҢ ТАҒ** (Гора возлияния вином) — г. Арага-Ильджен по р. Тея у Н. Теи (Аск. р-н). Почитаемое место.
- АРАҒА ТІКЧЕҢ ХОЛ** (Винокуренный лог) — л. Арага-Тикчен по р. Монок (Вей. р-н).
- АРАДАН** — 1. р. Арадан п. пр. р. Ус (Ерм. р-н). 2. р. Арадам л. пр. р. Казырсуқ (Ерм. р-н).

- АРАМ САҒЫТ** (Редкий — мелкосопочник) — 1. г. Арамчак (643,1) около оз. Беле (Шир. р-н). 2. г. Арамчак около оз. Власьево (Шир. р-н). 3. г. Анарчак по р. Туим (Шир. р-н). 4. г. Арамчак (Халчок Арам Сағыды) по р. Гольжа (Шир. р-н).
- АРАН КӨЛ** — оз. Аранкуль с юж. стороны г. массива Сахсары (Аск. р-н).
- АРБАН ЧАЗЫ** (Свя-ценная степь) — степь «Арбан-Чазы», раскинувшаяся в нижнем течении р. Тея (Аск. р-н).
- АРБЫЙТ** (сам.) — 1. Улуг Арбыйт — р. В. Арбаты п. пр. Абакана (Таш. р-н). 2. Кічіг Арбыйт — р. М. Арбаты п. пр. Абакана (Таш. р-н). 3. Хуулган Арбыйт — р. Кулган Арбаты п. пр. р. В. Арбаты (Таш. р-н). 4. Арбыйт хара суг — кл. Арбат л. пр. Табата (Вей, р-н).
- АРБЫЙТ СЫНЫ** (Ар-батский хребет) — г. Арбатсын по р. Чиланы около а. Тарбаган (Таш. р-н).
- АРБЫЙТ-ТУРА** — Арбаты, казачий форпост, поставленный для охраны российской границы в 1758 г. (Таш. р-н).
- АРҒА** (Хребет) — Арга, г. гряда, тянущаяся от места слияния Черного и Белого Июсов и до Чебаков (Орд., Шир. р-ны). Арга алты — а. Половинка. Арга пазы — д. Копьево.
- АРҒА ЧУЛ** (Дальний ручей) — р. Аргачуль пр. р. Толчая (Богр. р-н).
- АРҒА СУҒ** (Дальняя река) — р. Аргаза пр. р. Мина (Шал. р-н).
- АРҒАЛЫҒ СӨӨК** (Горное кладбище) — г. Аргалык-Сеок по р. Таштып у Карагая (Таш. р-н). На ней находятся старинные могилы.
- АРҒАН ТАҒ** (Высокая гора) — г. Арган в верховьях р. Кашпар и Вельсу (У-Аб. р-н).
- АРҒАЧА** — р. Аргаджа пр. р. Убей (Нов. р-н).
- АРҒЫДАТ** (нум.) — р. Аргудат л. пр. Четь (Тег. р-н).
- АРҒЫН АЗИИ** (Аргынский перевал) — 1. пер. Аргын-Ази недалеко от оз. Төрпекколь (Шир. р-н). 2. пер. Аргын-Ази по р. Сойгачи рядом со ст. Ербинское (У-Аб. р-н).
- АРҒЫЦАХ** (Хребетник) — г. Аргыджек (1523,1) в верховьях р. М. Жайма (Шал. р-н).
- АРЗАС СУҒ** (кет. + хак.) — р. Арзассук л. пр. Она (Таш. р-н).
- АРЗАХ** — р. Арзак л. пр. р. Она (Таш. р-н).
- АРЗЫБЕЙ** — р. Арызбей л. пр. р. Мама (Шал. р-н).
- АРЛАС** (Почтаемая) — р. Арлас пр. р. Бузургат (Шир. р-н).
- АРНАХ ААЛЫ** — а. Ч. Валахчин по р. Ч. Июс (Орд. р-н). Назван по имени Арнаха Валахчина.
- АРНАХ ПИЛІ** (Седловина Арнаха) — г. Арнахбиль по р. Ч. Июс (Орд. р-н).
- АРСАҢНАР ААЛЫ** — а. Аршамов по р. Абакал (Алт. р-н).

- АРСАХ ПИЛ (Выгнутая седловина) — г. Арсахбиль по р. Тея в устье р. Лырсы (Аск. р-н). Согласно легендам, в древности здесь водились тигры (ала барс).
- АРТАС (Небольшой перевал) — 1. г. Артас по р. Чахан (Таш. р-н). 2. а. Артас по р. Чахан (Таш. р-н). 3. р. Б. М. Артас л. пр. р. Она (Таш. р-н).
- АРТАС ПИЛ (Седловина неб. перевала) — г. Артасбиль в Зап. Саянах среди г. массива Ергак-Таргак (Ерм. р-н).
- АРТАС ЧАЗЫЗЫ (Степь с неб. перевалом) — Артас-чазы, название степи по р. Абакан около с. Аскиз (Аск. р-н).
- АРТАШ (Небольшой перевал) — г. Арташ по р. Узас (Ташт. р-н).
- АРТЫС ТАСХЫЛ (Перевальный голец) — хр. Артыш в верховьях р. Чахан (Таш. р-н).
- АРТЫХ КӨЛ (Лишнее озеро) — оз. Артколь по р. Уйбат у ст. Капчалы (У-Аб. р-н). Летник Бакановых.
- АРЧАЛЫҒ (Имеющая росу) — 1. г. Арчалыг по р. М. Есь (Аск. р-н). 2. р. Арчалыг л. пр. р. М. Есь у Хойза (Аск. р-н).
- АРЧОЛАХ ТАҒ (Платок-гора) — г. Арчолах по р. Б. Июс около а. Телячкин (Орд. р-н).
- АРЧУЛ (Дальний ручей) — руч. Арджул пр. р. Парная около д. Парной (Шар. р-н).
- АРЧЫЛ — древнее легендарное название р. Абакана ср. Ала Ирт, Адарчын.
- АРЧЫЛЫҒ (Росистый) — 1. л. Арчылыг по р. Бай (Аск. р-н). 2. а. Арчылыг по р. Бай, где жили Пакачаковы (Аск. р-н).
- АРЧЫМАХ КӨЛ (Озеро в виде переметной сумы) — оз. Арчымах-коль в Койбалльской степи у с. Белояр (Алт. р-н). Сейчас это озеро стали называть «Бруцеллез» из-за болезни скота на ферме.
- АРЧЫМАХ ТАҒ (Гора в виде переметной сумы) — 1. г. Арчымак около а. Чарков (У-Аб. р-н). 2. г. Лшмак около а. Мажары (Шар. р-н).
- АРЧЫННЫҒ СОРАХ (Можжевелинниковая сопка) — г. Арчанннг-Сорах у а. Комызяк (У-Аб. р-н).
- АРЫҒ НИИН (Чистая Ниня) — руч. Арх-Ниня л. пр. р. Ниня (У-Аб. р-н).
- АРЫСТЫҒ ХОЛ (Яричный лог) — л. Арыстыгхол по р. Сир (Аск. р-н).
- АРЫХ ПАЗЫР КӨЛІ (Озеро худого карася) — оз. Арык-Базыр по р. Сердь (Тис. р-н).
- АРЫХ ПАЛЫХ КӨЛІ (Озеро худой рыбы) — оз. Арык-Балык по р. Чулым у д. Кожаново (Тег. р-н).
- АС — уст. название р. Аскиз. Ас пилтірі — с. Аскиз. с. Асхыс.
- АС СУҒ (Горностаинная гора) — р. Асеук л. пр. р. Төрөнсу (Аск. р-н).

- АСПАҒАШ** (Небольшой — р. Аспағаш п. пр. р. Тесь (Нов. р-н). перевал)
- АСПАН** (ир. Небесный) — 1. р. Ашпан л. пр. р. Ус (Ерм. р-н). Сейчас под водой Саяно-Шушенского водохранилища. 2. г. Ашпан около а. Ораки (Шар. р-н) 3. оз. Ашпыл около д. Шарыпово (Шар. р-н). 4. р. Ашпан пр. р. Вереш у д. Дубенское (Шар. р-н).
- АСПАТ** — 1. реч. Аспад п. пр. р. Б. Юс (Шир. р-н) 2. а. Аспад на одноименной речке (Шир. р-н).
- АС ТИГЕЙ** (Горностайная вершина) — г. Астигей на берегу оз. Хазын-коль (Шир. р-н). Летник Арыштаевых.
- АСТЫР ТАҒ** (Заблудившаяся гора) — г. Астыр по р. Чулым у а. Горюнов (Орд. р-н).
- АСХЫРЛАР ААЛЫ** — а. Аскиров по р. Енисей (У-Аб. р-н).
- АСХЫС** (Голодная д. ва) — р. Аскиз л. пр. Абакана (Аск. р-н). Согласно легендам эта река названа в честь одной девы, которая, спасаясь от своих семи сестер, погибла от голода и превратилась в каменное изваяние на берегу Аскиза. ср. Аххыс.
- АСХЫС АЙМАҒЫ** — Аскизский район. Асхыс чоғархы аал — а. В-Аскиз.
- АСЧАҢ ПИЛ** (Перевалочная седловина) — г. Асчанбиль по р. Табат около а. У-Кандырла (Бей. р-н).
- АСЧАҢ ХОЛ** (Перевалочный лог) — л. Асчанхол по р. Таштып у а. У-Таштып (Аск. р-н).
- АС ЧУЛ** (Горностайный ручей) — 1. кл. Асчуль пр. р. М. Сыры (Аск. р-н). 2. кл. Асчуль пр. р. Камышта (Аск. р-н).
- АТАЛЫҒ** (Отцовская) — г. В. Аталык (1900,1) по р. В. Абакану (Таш. р-н).
- АТАНАХ** (Верблюжья) — р. Атанах (Ататах) п. пр. р. Хан-Тегир (Таш. р-н). ср. Атахан.
- АТАХАН** — см. Атанах.
- АТ НАНДЫРЦАҢ ТАЙҒА** (Тайга возвращения лошадей) — Арбатская тайга (Таш. р-н). В старые времена охотники здесь оставляли лошадей, а сами отправлялись дальше на лыжах.
- АТ ОБАА** (Конныйobelisk) — стела «Атобаа» с изображением лошади, стоявшая рядом с Уйбатским Чаатасом (У-Аб. р-н). Ныне трактористы повалили его бульдозером.
- АТ ОТХАРЦАҢ ЧАЛБАХ** (Возвышенность для кормления коней) — мест. Ат-отхарджан-чалбах по р. Аскиз у а. Казановка (Аск. р-н). В старые времена здесь на зиму вбивались кольца для привязи рабочих лошадей.
- АТ ПАЗЫ ХЫСЧАН КӨЛ** (Озеро, где вешают комские головы) — оз. Атпазы-хысчан-коль в Койбальской степи к югу от с. Велояр (Алт. р-н).

- АТ ПИКТЕЧЕҢ ХОЛ** — л. Ат-пиктеджен-хол по р. М. Есь у а. Хойза (Аск. р-н). В начале лога есть пещера. (Лог, где запирают коней)
- АТ ПИЛІ** (Конская седловина) — 1. г. Атбиль у а. Топанов (Шир. р-н). 2. г. Атбиль по р. Ч. Июс около а. Секта (Шир. р-н). 3. г. Атбиль по р. Б. Июс недалеко от а. Аешин (Шир. р-н). Почитаемое место.
- АТ СЫХЧАҢ ТАҒ** (Гора, на которую поднимаются кони) — г. Атсыхчан по р. Ч. Июс у а. Подкамень (Орд. р-н). Ныне эту гору стали звать Шляпа.
- АТ ТЕЕРІЗІ ТАҒ** (Гора конской шкуры) — г. Ат-теризи по р. Таштып у а. Карагай (Таш. р-н). Культовое место, где совершали горное жертвоприношение. В жертву приносили лошадей, шкуры которых вешали на деревья.
- АТ ТИРІ ХЫР** (Холм конского пога) — 1. г. Ат-тир по р. Базинская Вейка (Аск. р-н). 2. г. Ат-тир (833,7) по р. Нинская Вейка (У-Аб. р-н).
- АТ ТУЙҒАҒЫ** (Конское копыто) — мест. Ат-Туйгах по р. Тея у а. Политовка (Аск. р-н).
- АТ ТУТЧАҢ ТАҒ** (Гора ловли коней) — 1. г. Ат-тутчан по р. Абакан у ст. Бельтыры (Аск. р-н). 2. г. Ат-тутчан по р. Уйбат у ст. Капчалы (У-Аб. р-н). В этих горах имелась лога с отвесными скалами, куда конокрады загоняли чужие табуны и ловили лошадей.
- АТ ХАРАҒАҢ ТАҒ** (Гора высматривания коней) — г. Ат-Хараджан по р. База около а. Н. База (Аск. р-н).
- АТ ХОЛЫ** (Конский лог) — 1. л. Атгол по р. Карасиба (Таш. р-н). Через него проходит Атгольский перевал. 2. р. Атыл п. пр. М. Абакана (Таш. р-н).
- АТХЫЛАСХАН ТАҒ** (Перестрелочная гора) — г. Ласкан по р. Парная у Вожьего озера (Шар. р-н). На этой горе есть крепость, откуда вел бой с казаками хакасский князь Ханза-бег.
- АТХЫНАЛАР ААЛЫ** — 1. а. Аткини по р. Абакан (У-Аб. р-н). 2. а. Аткини по р. Абакан (Алт. р-н).
- АТ ЧАЛНЫ** (Конский загривок) — г. Ат-Чалны в Уйбатской степи недалеко от Аево (У-Аб. р-н).
- АТЧАҢ КӨЗЕЕ** (Стреляющий обелиск) — Атчан-Кюзе, одиноко стоящий менгир под г. Абатай (Аск. р-н). Шаманы во время камланий стреляли, прячась за него.
- АТ ЧАРЫСЧАҢ КӨЗЕЕ** (Обелиск конских состязаний) — арх. пам. «Ат-чарысчан-кюзе», стоявший по р. Абакан у а. Кюнре (Вей. р-н). Он служил стартом и финишем при конских состязаниях.
- АТ ЧАТХАН СУҒ** (Река лежащего коня) — р. Атчатхан л. пр. р. Аскиз (Аск. р-н).

- АТ ЧОЛЛЫҒ СУҒ** (Река конского пути) — р. Ачола п. пр. Абакана (Таш. р-н). Чабал Ат чоллыг — Плохая Ачола. Чахсы Ат чоллыг — Хорошая Ачола.
- АТ ЧОЛЫ** (Конский путь) — 1. л. Ачол около а. Красный Ключ (Вей. р-н). 2. р. Ачол л. пр. р. Джебаш (Таш. р-н).
- АТ ЧОРТЧАҢ ӨЗЕН** (Лог конского пробега) — л. Атчортчан-озен по р. Сон у а. Калмачаты (Вогр. р-н).
- АТЫС** (Выстрел) — р. Атыс п. пр. р. Золотая (Ерм. р-н).
- АХ АСХЫР КӨЛІ** (Озеро белого жеребца) — 1. оз. Агаскыр в долине Ч. Июса (Орд. р-н). Согласно легендам, в этом мелком озере ушел под воду белый жеребец, ставший жертвой хозяина данной местности. 2. а. Агаскыр. Основателями его считаются Баскауловы.
- АХ АТТЫҒ** (Велоконая) — р. Агата л. пр. Чулыма (Наз. р-н).
- АХ КЛИНЕ ТАҒ** (Велоглинистая гора) — г. Аклинтаг по р. Табат у а. У-Киндырла (Вей. р-н). Здесь добывали белую глину для побелки деревянных юрт и домов.
- АХ КӨЛ** (Белое озеро) — 1. оз. Ах-коль по р. Уйбат у ст. Капчалы (У-Аб. р-н). 2. оз. Белое, куда впадает р. Ужур (Шар. р-н).
- АХ КӨМІК ТАҒ** (Гора Ах Кобека) — г. Ах-Комек по р. Сос у д. Вондарево (Вей. р-н). По историческим преданиям, здесь была ставка легендарного героя Ах Кобека (Ах Комека), погибшего в битве с последним кыргызским правителем Котенханом.
- АХ КӨМІК ТАЗЫ** (Камень Ах Кобека) — Ах-Комектас — белый камень, лежавший на берегу оз. Алтынкуль (Вей. р-н). В народе считается кресалом Ах Кобека.
- АХ МАЙТЫХ** — мифическая вершина р. Абакана. ср. Ах Марчыл.
- АХ МАРАЧЫ** (Белый солончак) — 1. г. Ах-Марча недалеко от а. В. Виджа (У-Аб. р-н). 2. г. Ах-марчы по р. В. Арбаты у г. Матрос (Таш. р-н). 3. мест. Ах-Марчы по р. Сос (Вей. р-н).
- АХ МАРЧЫЛ** — мифическая вершина р. Абакана. ср. Ах Майтых, Арчыл.
- АХ МАХПАЙ** — мифическая вершина р. Абакан. ср. Ах Марчыл.
- АХ ОБАА** (Белый обелиск) — Ах-Обаа, др. могильник по р. В. Июс у а. У-Фыркал (Шир. р-н). 2. Ах-Обаа, др. могильник по р. Абакан у а. Сартыков (Алт. р-н).
- АХПАРА** — г. Акпара в верховьях р. Ниня (У-Аб. р-н).
- АХ ПАСТАР ААЛЫ** — а. Ахпашев по р. Аскиз (Аск. р-н). В сов. время был образован колхоз «Анджыл чон» — охотники.
- АХ ПАС ТИГЕЙІ** (Вершина Ахпаша) — г. Ахпаш-тигей у подножия г. Читы-хыс (Аск. р-н). Здесь обитал предок Ахпашевых.

- АХ ПАШ** (Белая голова) — д. Аквашево по р. Чулым (Тег. р-н).
- АХ ПУҒА ТАҒ** (Гора белого быка) — г. Ахпуга по р. М. Есь около а. Хойза (Аск. р-н). Гора названа по священному белому быку, принадлежащему роду ичеге. Культовое место.
- АХ САБАҒА** (Белая поросль) — название бывшей тайги в степях долины Абакана, которую уничтожил мифический сивый бык (көк пуға). см. Ап сабаға.
- АХ САЙАХ** (Белая мелкая) — р. Аксаяк л. пр. р. Хан-Тегир (Таш. р-н).
- АХСАС** — р. Аксас пр. р. Тутуяс (Мыск. р-н).
- АХСАХ ТИГЕЙ** (Вершина Ахсака) — г. Ахсах-Тигей на территории гор. Сорска (У-Аб. р-н).
- АХ СИП** (Белая сарана) — р. Акшеп п. пр. р. Мана (Кр. р-н).
- АХ СУҒ** (Белая река) — 1. кл. Аксук в Салбыкской степи (У-Аб. р-н). 2. р. Аксук в верховьях р. Ерба (Вогр. р-н). 3. р. Белая пр. р. Быскар (Нов. р-н).
- АХ СЫН** (Белый хребет) — хр. Ахсын в верховьях Ч. Юса (Орд. р-н).
- АХ ТАҒ** (Белая гора) — 1. г. Ах-таг (854,9), к в. от а. Чарков (У-Аб. р-н). 2. г. Ах-таг по р. Таштып около а. Кызылсук (Таш. р-н). 3. г. Ах-таг в г. массиве Ызых (Алт. р-н). Почитаемое место.
- АХТАН** — р. Ахтан л. пр. Енисея (Шуш. р-н).
- АХТАННАР ААЛЫ** — а. Идимешев по р. Аскиз под г. Хара-хая (Аск. р-н). Назван по имени Ахтана Идимешева.
- АХ ТАС** (Белый камень) — 1. ст. Оросительная (У-Аб. р-н). Раньше здесь добывали алсбастр. 2. р. Ахтас п. пр. р. Карасиба (Таш. р-н). 3. г. Ахтас по р. Тибиг (У-Аб. р-н).
- АХ ТАСТЫҒ** (Велокаменная) — 1. г. Ахтастыг по р. Ниня около а. Аххол (У-Аб. р-н). 2. р. Акташтыг п. пр. р. Она (Таш. р-н).
- АХ ТАС ХАРА СУҒ** (Велокаменный родник) — руч. Октос пр. р. Киндырла (Вей. р-н).
- АХ ТАСХЫЛ** (Белый голец) — 1. Белогорье, общее название высоких снежных гор. 2. г. Ах-Тасхыл (2134,1) по р. Хан-Тегир (Таш. р-н).
- АХ ТИГЕЙ** (Белая вершина) — г. Ах-тигей на территории старой части гор. Абакана. Названа из-за берестяных юрт, белевших в старые времена издалека.
- АХ ТУВА** (Белая Туба) — название степей правобережья р. Енисея. ср. Туба.
- АХ УС** (Белый ус) — 1. р. Агус пр. р. Б. Базан (Кем. обл.). 2. р. Агус пр. р. Мама (Кр. р-н).
- АХ ХАВАХ** (Белый лоб) — г. Ах-кабак в верховьях р. Матур (Таш. р-н).
- АХ ХАЙА** (Белая скала) — 1. г. Ах-хая по р. Камышта (Аск. р-н). 2. г. Ах-хая по р. Сарала (Орд. р-н). 3. г.

- Ах-хая по р. Базинская Вейка (Аск. р-н). Имелась пещера, в которой хакасы прятались во времена монгольских набегов.
4. г. Ах-хая по р. Парная около а. У-Парная (Шар. р-н). 5. хр. Ах-хая по р. Уйбат около а. Кыскачи (У-Аб. р-н). 6. Ах-хая около а. Топанов (Шир. р-н). 7. г. Ах-хая по р. Аскиз у Казановки (Аск. р-н). 8. г. Ах-хая по р. Бор (Таш. р-н). 9. г. Ах-хая в г. массиве Уйтаг (Аск. р-н).
- АХ ХАЙАЛЫҒ ХОЛ** — 1. р. Ахайлыгол л. пр. р. Таштып (Таш. (Велоскальный лог) р-н). 2. р. Ахайлыгол р. пр. р. Тея (Аск. р-н).
- АХ ХАРА СУҒ** (Велый — руч. Ах-карасук в верховьях р. Уйбат (У-родник) Аб. р-н).
- АХ ХАРАХ** (Велоглазый) — р. Ах-Харах пр. р. Сылат (Аск. р-н).
- АХ ХАРАХ ЧУРТЫ** — большой курган, стоящий по р. Ч. Июс за (Обитель белоглазых) г. Хусхунджи-хая (Орд. р-н).
- АХ ХАТЫҒ** (Белая — мест. Ах-хатыг по р. Абакан около а. Са-твердость) погов (У-Аб. р-н). Летник Котожековых.
- АХ ХОЛ** (Велый лог) — мест. Ах-хол по р. Иийз (У-Аб. р-н). Из-за ранних заморозков покрывался белым инеем. 2. а. Аххол. Зимник Орешковых.
- АХ ХЫЙЫҒ** (Велый ко- — г. Ах-Хыйыг по р. Ч. Июс около а. Старая согор) Дума (Орд. р-н). Культурное место.
- АХ ХЫР** (Велый холм) — г. Ах-хыр по р. М. Есь около а. Хойза (Аск. р-н).
- АХ ЧАР** (Велый яр) — д. Велый Яр по р. Чалым (Тег. р-н).
- АХ ЧАР-ТУРА** — д. Белояр по р. Сыда (Крас. р-н).
- АХ ЧЕЛЕЙ** (Велогри- — г. Ах-Челей по р. Базинская Вейка (Аск. вая) р-н).
- АХ ЧУЛ** (Велый ручей) — 1. руч. Ахчуль пр. пр. р. Ч. Июс (Орд. р-н). 2. руч. Ахчуль, вытекает из г. Ашпан (Шар. р-н).
- АХХЫС** — р. Аскиз. см. Асхыс.
- АХХЫСТЫҢ ХАЙАЗЫ** — г. Ахыстын-хая по р. Аскиз около Каза- (Аскизская скала) новки (Аск. р-н).
- АЧЫҒ КӨЛ** (Горькое — 1. оз. Аш-куль или Горькое в Койбальской озеро) степи около д. Лукьяновка (Алт. р-н). 2. д. Лукьяновка. 3. оз. Ачгуль по р. Абакан ниже с. Аскиз (Аск. р-н). 4. оз. Ачыколь по р. Парной около а. Косые Ложки (Шар. р-н).
- АЧЫЛ ТАҒ** (Гора Ачы- — г. Ачылдаг по р. Хамгазы у ст. Бельтыры (Аск. р-н). Названа по Ачылу Асочакову, жившему под этой горой.
- АЧЫХСАС** — р. Ачиксас п. пр. р. Ус (Кем. обл.).
- АЧЫХ-ТУРА** — г. Ачинск. Первоначально был построен в 1641 г. по р. Чулым среди кочевьев хакас-

ского рода ачинцев, откуда и пошло его название.

- АЧЫДАТ (пум.) — р. Ачиндат п. пр. р. Серж (Шар. р-н).
АШПА — 1. р. Ашла п. пр. р. Оя (Шуш. р-н).
АШТАТ (пум.) — р. Аштат л. пр. р. Кижарт (Бал. р-н).

—Б—

- БАБИК — 1. г. Вабик (1756,2) в истоках р. Уй (Бей. р-н). 2. р. Бабик п. пр. р. Уй (Бей р-н).
БАГЫР — г. Багыр в верховьях р. Б. Кебез (Ерм. р-н).
БАДЖЕЙ — р. Баджей (Степной Баджей, Таежный Баджей) пр. р. Мана (Кр. р-н). ср. Пічі.
БАЛОЙ — р. Балой пр. р. Мана (Ем. р-н).
ВАРГА — р. Варга л. пр. Кана (Гыб. р-н). Здесь в конце XVII в. поселились тубинцы, вошедшие в состав Качинской землицы.
ВАТЕНЕВ-ТУРА — д. Ватени по р. Енисей (Вогр. р-н).
БАХТА — р. Бахта п. пр. р. Енисей (Нов. р-н).
БАХТЫЖАГА (сам.) — р. Бахтыжага (Вохтынжега) п. пр. р. Мана (Шал. р-н).
ВЕДЕТ КУЛ — оз. Ведет-куль по р. Чулым (Ач. р-н).
БЕДРА — руч. Бедра (Сухая Бедра, Мокрая Бедра) л. пр. р. Туба у д. Городок (Мин. р-н).
БЕДУЙ — 1. р. Бедуй п. пр. Б. Абакана (Таш. р-н). 2. р. Ведый-су п. пр. р. Каурсу (Таш. р-н).
ВЕЖЕ — р. Веже л. пр. р. Б. Абакан (Таш. р-н). ср. Пічі.
БЕЗЬЯ — р. Безья п. пр. р. Отрок (Идр. р-н). ср. Пічі.
БЕРЕЖЕКОВ — р. Бержекова л. пр. р. Енисей.
БЕРЕТЬ — р. Береть п. пр. р. Мана (Ем. р-н).
БЕРСЯ — р. Берся п. пр. р. Мана (Шал. р-н).
БЕСКЫШ — р. Бескыш пр. р. Кома (Нов. р-н).
ВИДЯ — р. Видя л. пр. р. Ус (Ерм. р-н). ср. Пічі.
ВИЗА — р. Виза л. пр. р. Б. Июс (Шпр. р-н). ср. Пічі.
БИРЮСА — р. Бирюса л. пр. р. Енисей. ср. Пуур суг.
БИТЮГАН — р. Битюган п. пр. р. Салба (Идр. р-н).
БОЛО — р. Боло л. пр. р. Туба (Кур. р-н). см. Казыр.
БОРОЗДА — 1. р. Борозда, впадает в оз. Вазакдаевское (Вогр. р-н). 2. д. Борозда около Конезавода (Вогр. р-н).
БУЗУНОВ-ТУРА — Бузуновский форпост по р. Енисей (Крас. р-н).
БУКАШКИН — с. Ново-Марьясово по р. Чулым (Орд. р-н).
БУТОР — 1. г. Вутор по р. Кижарт (Бал. р-н). 2. реч. Вутор пр. р. Кижарт.
БУЧУМ — р. Бучум л. пр. р. Ус (Ерм. р-н).
БЮЗА — р. Вюза л. пр. р. Енисей (Нов. р-н). ср. Пічі.

—В—

- ВАЛА** — р. Вала п. пр. р. Казыр (Кур. р-н). ср. Боло.
ВАРЧА — 1. оз. Варча около Сарагаша (Богр. р-н).
 2. г. Варча на бер. оз. Варча (Богр. р-н).
ВЕТЛА — р. Ветла л. пр. Енисей около д. Копены (Богр. р-н).

—Д—

- ДЖЕИЛ** — р. Джеил л. пр. Колба (Ем. р-н).
ДЖЕРВАТЫ — р. Джербаты п. пр. р. Сисим (Идр. р-н).
ДЖЕСОС — р. Джесос п. пр. р. Туба (Мин. р-н). ср. Дюссос, Дичес.
ДЖОТКА — р. Джотка п. пр. р. Сисим (Идр. р-н).
ДЕЗЬБА — р. В. Дезьба л. пр. р. Сисим (Идр. р-н).
ДИЗО — р. В. М. Дизо п. пр. р. Мина (Шал. р-н).
ДИССОС — р. Дюссос п. пр. р. Туба (Мин. р-н). см. Джесос.
ДИЧЕС — 1. г. Дичес (469,6) по р. Туба (Мин. р-н).
 2. р. Дичес п. пр. Тубы (Мин. р-н). см. Джесос.
ДЮЗБА (сам.) — р. Дюзба пр. р. Сисим (Идр. р-н).

—Ж—

- ЖАДЕЙБА (сам.)** — р. Жадейба л. пр. р. Мана (Ем. р-н).
ЖАЙМА (Разлившаяся) — р. Жайма л. пр. р. Крол (Ем. р-н). ср. Чайма.
ЖАЛАНЖА (сам.) — 1. р. Джолонджа л. пр. р. Кизир (Кур. р-н).
 2. г. Жаланжа по р. Кизир у д. Кордовой (Кур. р-н).
ЖЕДА — р. Жада п. пр. р. Шинда (Кур. р-н).
ЖЕРАН ТАҒ — хр. Жерандок около с. Ермаковское (Ерм. р-н).
ЖЕРБА (сам.) — р. Жерба пр. р. Шинда (Кур. р-н).
ЖЕЙБА (сам.) — р. Жейба п. пр. р. Шинда (Кур. р-н).
ЖИГЛЕТ (пум.) — р. Н. Жиглет пр. р. В. Жулгет (Вал. р-н).
ЖУГДЕТ (пум.) — р. Жугдет (Жулгет) пр. р. Талгат (Вал. р-н).
ЖУЛ-ЖУЛГЕТ (пум.) — р. Жул-Жулгет п. пр. р. Жугдет (Вал. р-н).

—З—

- ЗАЗЫБА (сам.)** — р. Зазыба пр. р. Убей (Нов. р-н).
ЗАПЛОТ (рус.) — а. Подзаплот по р. Кызылка (Орд. р-н).
ЗАРЗУБЕЙ (сам.) — р. В. М. Зарзубей л. пр. р. Мана (Ем. р-н).
ЗЕЗЕЗИНКА — р. Зезезинка л. пр. р. Хабык (Идр. р-н).
ЗИБИЗЯН — р. Зибизян л. пр. р. Амьл (Кар. р-н).
ЗУНАРГИ — р. Зунарги л. пр. р. Кизир (Кур. р-н).
ЗЮВИХА — р. Зюзиха пр. р. Сисим (Идр. р-н).

- ИБДЕСТЕР ААЛЫ** — а. Ибдесов по р. Уйбат в мест. Ус пилтір (У-Аб. р-н). Назван по Ибдес Боргоякову.
- ИБЕТИ** — г. Ибеты по р. Тея ниже а. У-Чуль (Аск. р-н). Ибеты-соо — название степного участка по р. Тея ниже г. Ибеты.
- ИБІГ (Извилистый)** — 1. р. Имек л. пр. р. Таштып (Таш. р-н). Ибіг пилтір — д. Н. Имек. Ибіг пазы — а. В. Имек, возникший в 1898 г. 2. р. Инкчуль, впадает в оз. Бесе (Шир. р-н).
- ИБІРБЕС (Необъятный по окружности)** — 1. г. Ибирбес по р. Камышта около а. Балганов (Аск. р-н). На ней совершали горное жертвоприношение. 2. г. Ибирильбес по р. Печище, рядом с Сулесской писаницей (Орд. р-н). Культовое место (Ызых чир). 3. о. Ибирбес по р. Абакан напротив а. Ваннов (У-Аб. р-н). Зимник Ванновых. 4. оз. Ибирбесколь по р. Абакан около а. Катанов (Аск. р-н).
- ИБІРБЕС ХАРА СУҒ** — (Родник, которого не обойдешь) — руч. Ибирбес-карасук л. пр. р. Абакан, текущий вокруг а. Доможаков (У-Аб. р-н).
- ИБІРГЕЛІГ ТАСХЫЛ** — (Голец с берестяным туеском) — г. Ибиргеліг-тасхыл в верховьях р. Объюл (Орд. р-н). Охотничьи угодья рода халмах.
- ИБІРЕ САС (В окружении болот)** — мест. Ибресас по р. Тея около а. Мангыгас (Аск. р-н). Зимник Кильчицаковых. ср. Теглек сас.
- ИБІС КӨЛ** — оз. Ибисское в верховьях р. Чибижек в В. Саянах (Жур. р-н). ср. Имис.
- ИБІРІС ХАҢА (Обходная скала)** — г. Ибрис-хая по р. Б. Есь около а. Картоев (Аск. р-н).
- ИБІР ЧҮЛ (Окружающий ручей)** — р. Ибрьоль п. пр. р. В. Кемчуг (Ем. р-н).
- ИБ ТИГЕЙ (Юртовидная вершина)** — г. Ибтигей по р. Камышта напротив а. Балганов (Аск. р-н).
- ИГИНКА** — р. Игинка п. пр. р. Чулым около Ачинска (Ач. р-н). Названа по роду игинскому.
- ИГҢІС (Излучина)** — Игрыш, название мыса на Чулыме, где стоит д. Игрыш (Нов. р-н).
- ИГІР КӨЛ (Кривое озеро)** — 1. оз. Игерколь по р. Абакан около а. У-Таштып (Аск. р-н). Зимник Сагатаевых и Табурчиновых. 2. оз. Игерколь в истоках р. В. Улень около ст. Сонский (У-Аб. р-н). 3. оз. Игерколь в верховьях р. Карыш (Шир. р-н). 4. оз. Игерколь по р. В. Июс около а. Кобяков (Орд. р-н). 5. оз. Игерколь по р. В. Июс около а. Абузов (Шир. р-н). Ныне озеро высохло.

- ИГР ОБАА** (Кривой — 1. Игер-Обаа, кам. изваяние, стоявшее в
обелиск) | Салбыкской степи (У-Аб. р-н). 2. кам. извая-
ние «Игер-Обаа», стоявшее на месте центр.
аптеки г. Абакана. Почитаемое место, где
сейчас установлен культовый столб.
- ИГР СОРАХ** (Кривая — г. Подигирь около д. Полиндейка (Вогр. р-н).
сопка)
- ИГР ТАҒ** (Кривая го — г. Подигирь в иалучине р. Кокса (Вогр. р-н).
ра)
- ИГР ХОЛ** (Кривой лог) — 1. л. Игергол по р. Ниня (У-Аб. р-н). 2. а.
Игергол, расположенный в одноименном
логу. Здесь родился поэт В. Мойнашев.
- ИДЕТ** (пум.) — 1. р. Едет п. пр. р. Урюп (Шар. р-н). 2. р.
Идет пр. р. Чулым (Бир. р-н).
- ИДЖА** — р. Иджа п. пр. р. Шуш (Шуш. р-н). см. Іче.
- ИДИЛДЕК** — р. Идилдек (Ильдылдек) л. пр. р. Казыр
(Кур. р-н).
- ИДРЕ ЧУЛ** — 1. р. Идра л. пр. р. Сыда (Идр. р-н). 2. д.
Идра, стоящая на одноименной реке.
- ИЖАТ** — р. Ижат п. пр. р. Убей (Нов. р-н).
- ИЗЕМ** — р. Езем л. пр. р. Ус (Ерм. р-н). см. Иджим.
- ИЗЕНДЕЙ** — г. Изындей (422,1) по р. Енисей около д.
Сарагаш (Вогр. р-н).
- ИЗЕР АЛБА** (Не сни — г. Изер-Алба по р. Таштып около а. Анжуйль
май седла) (Таш. р-н).
- ИЗЕРЛЕЕН ХАРА СУҒ** — руч. Изырлен п. пр. р. В. Арбаты (Таш. р-н).
(Оседланный родник)
- ИЗЕРЛИГ СЫН** (Осед — хр. Изерлу (2178,2), идущий между р. Она
ланный хребет) и р. М. Абакан (Таш. р-н).
- ИЗЕРЛИГ** (Оседланный) — р. Изерла п. пр. р. М. Абакаш (Таш. р-н).
- ИЗЕР ПИЛ ТАСХЫЛ** — г. Изербиль в Э. Саянах по р. Енисей (Вей.
Голец в виде конского р-н).
седла)
- ИЗЕР ПИЛ СУҒ** (Река, — 1. р. Изербиль л. пр. р. Енисей. 2. кл. Изер-
текущая из г. Изербиль) биль пр. р. Сизая (Шуш. р-н).
- ИЗЕР ТАҒ** (Гора в ви — г. Изертаг по р. Базинской Вейке (Аск.
де конского седла) р-н). В седловине этой горы выложена кре-
постная стена. Культовое место.
- ИЗІВЕНҒ ТАҒ** (Гора Из — г. Извентаг по р. Иней (У-Аб. р-н).
бена)
- ИЗІРЕК ТАС** (Каменная — г. гряда Изрыхтас в Уйбатской степи около
кожемялка) а. Комызяк (У-Аб. р-н). Согласно легендам,
за этой г. рядой укрывались хакасские бо-
гатыри во время битв с монгольскими пол-
чицами.
- ИЗІРЕК ТАС ХАРА** — руч. Изрыхтасский карасук. впадающий в
СУҒ ов. Улухколь (У-Аб. р-н).
- ИИ ОЙНАҒАҢ ТАҒ** — г. Ии-ойнаджан по р. Тунгукуль около а.
(Гора токования глуха- У-Тунгукуль (Шар. р-н).
рей)

- ИИР КӨЛ (Аирное озе- — оз. Ир-куль в истоках р. Вестыгем (Кар-
ро) р-н).
- ИИРЛІГ КӨЛ (Аирное — оз. Ирликоль по р. Ч. Июс около а. Ст.
озеро) Дума (Орд. р-н). По берегам озера росло
много аира.
- ИИ ЧУЛ (Глухариний — 1. р. Иджуль п. пр. р. Оя (Ерм. р-н).
ручей)
- ИКИМНЕР ААЛЫ — а. Максимкин по р. В. Июс (Орд. р-н). На-
зван по Икиму Ульчугачеву.
- ИКТЕМ — г. Эктем, расположенная в З. Саянах в вер-
ховьях р. Уй (Бей. р-н). Иктем пазы — г.
массив около г. Саяногорска.
- ИЛ АРТ (Посольский — п. Ил-Арт в З. Саянах через истоки р. Кар-
перевал) ратощ (Таш. р-н).
- ИЛЕМОРЛАР ААЛЫ — а. Илеморов по р. Тея (Аск. р-н). Назван по
Илемору Боргойкову. При совхозном стро-
ительстве переименован в «Чахсы хоных» —
«Хорошая жизнь».
- ИЛИГ КӨЛ (Озеро пя- — оз. Иткуль (Шир. р-н). Зимник Душинных.
тидесяти) Согласно легендам, озеро получило свое
название из-за 50 девушек свадебного кор-
тежа, погребенных в водах «хозяйного озе-
ра» во время их купания. Русское название
восходит, вероятно, к более раннему обоз-
начению его как «Собачье озеро».
- ИЛИКТИГ ЧУЛ (Ручей — р. Елику-жуль п. пр. р. Ус (Ерм. р-н).
диких коз)
- ИМИГЕС ТАСХЫЛ (Кор- — г. Эмигес-тасхыл в Кузнецком Алатау в
мяшиный голец) верховьях Ч. Июса (Орд. р-н).
- ИМИР (Разрушающая) — г. Имир по р. Убей. см. Нимир.
- ИМИС (Подкормочная) — 1. р. Имис л. пр. р. Кизир (Кур. р-н). 2. д.
Имис на одноименной реке. 3. р. Имиш л. пр.
р. Чулым (Уж. р-н). 4. д. Имиш (Имыш) по
р. Чулым в устье р. Имиш.
- ИМЧЕК ТАҒ (Гора в — 1. г. Имджектаг по р. Имек около д. Имек
виде девичьей груди) (Таш. р-н). Культурное место рода хобый.
2. д. Имек (центр. ферма Таштыпского с/х).
3. г. Имджек-таг по р. Аскиз среди г. мас-
сива Читы-хыс (Аск. р-н).
- ИМЧЕК ТАСХЫЛ — г. Титька в верховьях Ч. Июса (Орд. р-н).
(Грудь-голец)
- ИМЧЕК ТИГЕЙ (Грудь- — г. Имджек-тигей около оз. Веле (Шир. р-н).
вершина) Наверху имеется горное сооружение — све.
- ИМЧЕК ХАЙА (Грудь- — г. Имджек-хая по р. Б. Июс около а. Под-
скала) заплот (Орд. р-н).
- ИМ ЧУЛ (Целебный ру- — 1. р. Емдзул пр. р. Урюп (Шар. р-н). 2. р.
чей) Имжуль л. пр. р. Ус (Ерм. р-н). 3. р. Имжуль
л. пр. р. Лжеб (Кур. р-н).
- ИНДЕЙ — р. Индей пр. р. Мана (Ем. р-н).
- ИНЭИ ЧУЛ (Жемчуж- — р. Инэиол п. пр. р. Вазыр (Шар. р-н).
ный ручей)

- ИНЕЙ КИНДИГИ** (Стару- — г. Иней-киндик около а. Половинка (Шир- шечий кендюх) р-н).
- ИНЕЙ ОБАА** (Каменная — 1. кам. изваяние Иней-Обаа, стоящее на баба) г. Ызых (Алт. р-н). 2. кам. изваяние Иней-Обаа, стоящее на р. Изюм у ст. Ербинское (У-Аб. р-н). 3. кам. изваяние Иней-Обаа, стоящее на г. Кирба (Вей. р-н).
- ИНЕЙ СУҒ** (Материн- — р. Инсей л. пр. р. Улень (У-Аб. р-н). Названа ская река) в честь легендарной матери — «Иней» — двух братьев Сыгда и Сыбы, прародителей рода иргит. Они отстаивали независимость Хакасии во времена монгольского нашествия.
- ИНЕЙ ТАҒ** (Материн- — 1. г. Иней-таг по р. Иней, где находилась ская гора) пещера «Иней хуюзы», в которой выросли Сыгда и Сыбы (У-Аб. р-н). Здесь ежегодно проводили моления. 2. г. Иней-таг по р. Аскиз около а. Казановка (Аск. р-н). Родовая гора Мойнагашевых. В 1956 г., когда проводили рядом железную дорогу на Сталииск, ее частично взорвали в назидание всем, чтобы не верили своим богам.
- ИНЕЙ ТАС** (Каменная — г. Иней-тас (734,8) по р. Ниня (У-Аб. р-н). баба) В нише этой горы находилось каменное изваяние, которому ежегодно совершал моление род кыргыз.
- ИНЕЙ ТИГЕЙ** (Мате- — г. Иней-тигей по р. Памир (Аск. р-н). ринская вершина)
- ИНИЦЕТ** (кет.) — р. Иныцет п. пр. р. Шуш (Кур. р-н).
- ИНИС ЧУЛ** (Спускаю- — руч. Инисчуль л. пр. р. В. Сея (Таш. р-н). щийся ручей)
- ИНКЕЧЕКТЕР ААЛЫ** — а. Инкежеков по р. Уйбат выше а. Чарков (У-Аб. р-н).
- ИНЦЕН ХАЙА** (Спус- — г. Инджен-хая по р. Аскиз в г. массиве кающаяся скала) Чыты-хыс (Аск. р-н).
- ИНЦЕНЧУЛ** (Жемчуж- — р. Индизюль пр. р. Сыда (Идр. р-н). ный ручей)
- ИНИСКЕ ТАҒ** (Чисто- — г. Инеске (465,4) по р. Чулым около а. До- тел-гора) донков (Уж. р-н). Культурное место, где про- волили горные жертвоприношения.
- ИП ЧУЛ** (Аккуратный — р. Ипчуль л. пр. р. В. Юс (Шир. р-н). ручей)
- ИП ТАС** (Каменная юр- — г. Ипташ по р. Казыр (Кур. р-н). та)
- ИП ТАС ХАРА СУҒ** — руч. Ипташ-карасук пр. р. Кизир (Кур. р-н).
- ИПТИГ ХАРА СУҒ** (Ак- — руч. Иптиг-карасук п. пр. р. Аскиз (Аск. куратный родник) р-н). В устье его находилось фамильное кладбище Угдыжековых.
- ИРБА** (сам.) — р. Ирба п. пр. р. Туба (Кур. р-н).
- ИРБЕННИГ ТАҒ** (Гора — г. Ирбенниг по р. Ч. Юс около а. Подка- с богородской травой) мень (Орд. р-н).

- ИРБЕННИГ ХАС** (Склон, — мест. Ирбеннигас по р. Абакан около а. поросший богородской Сафьянов (Аск. р-н).
травой)
- ИРБЕН ЧУЛЦАН ТАҒ** — г. Ирбен-Чулджан около а. Марчелгап (Гора, где рвут богород- (Шир. р-н).
скую траву)
- ИРГИ ААЛ** (Старое се- — а. Старая Дума по р. Ч. Июс (Орд. р-н). см.
ление) Тагдагы аал.
- ИРГИ СОРАХ** (Старая — г. Ерге-Сораг (975) по р. Софгачы (У-Аб.
Сопка) р-н).
- ИРГИ СУҒ КӨЛ** (Озеро — оз. Иргиссу-куль по р. Чулым (Наз. р-н).
старой реки)
- ИРГИ ТУРА** (Старое — 1. а. Старое Бородино по р. Кокса (Богр.
здание) р-н). 2. а. Ирги-Тура по р. Ниня (У-Аб. р-н).
- ИРГИ УР** (Старые Уры) — р. Иргир л. пр. р. М. Уры (Ерм. р-н).
- ИРГИ УУС** (Старый Июс) — Иргиюс, название долины р. Чулым от слияния Черного и Белого Июсов до бывшего аала Додонковых и Монастырево (до первых русских деревень).
- ИРГИТ** — р. Иргит пр. р. Имисик (Кур. р-н). ср. Irgit, Аргыт.
- ИРИГ СУҒ** (Талая вода) — кл. Ивановский, впадает в оз. Белое (Шар. р-н).
- ИРСЕН ЧУЛ** (Ручей — руч. Ирсенджул, впадает в оз. Беле (Шир. р-н).
Ирсена)
- ИРТ СУҒ** — р. Иртсук пр. р. Амыл (Кар. р-н)
- ИРТ ТАҒ** — г. Самохвал по р. Енисей в устье р. Абакан (У-Аб. р-н). Согласно хакасским легендам, на этой горе спит богатырь «Ир Тохчын», откуда и возник топоним. Русское название произошло от богатыря, который хвалился перепрыгнуть в этом месте р. Енисей, да так не сумел.
- ИР ТОХЧЫН ТАҒЫ** — большой круглый камень, лежавший у дороги под г. Тогыр таҒ около а. В. Аскиз (Аск. р-н). По хакасским традициям каждый проходящий мужчина испытывал свою силу, поднимая «Ир тохчын тас» через плечо. Легенды говорят, что Ир тохчын носил этот камень в переметной суме для того, чтобы убить убегающего чернолысого волка. Почитаемый предмет.
- ИС СУҒ** (Река сокром- — 1. р. Есь л. пр. р. Абакан (Аск. р-н). Ис
ищ) пилтірі — с. Усть-Есинское. 2. р. Иссук п. пр. р. Теренсу (У-Аб. р-н).
- ИС ХАРЧЫЗЫ** (Есин- — место слияния Большой и Малой Еси (Аск.
ская крестовина) р-н). Зимник Кучугешевых.
- ИСКЕЙ ПАЗЫ** — г. Искейбазы около руч. Котен-Вулух (У-Аб. р-н).
- ИСТЕК КӨЛ** (Остяцкое — оз. Истекколь по р. Карасук около д. Ко-
озеро) не завод (Богр. р-н).

ИСТИГ ТАС (Камень с — мест. Истигтас по р. Енисей около центр. сокровищем) фермы с/х «Сов. Хакасия» (Богр. р-н). Согласно преданию, среди сопок Истигтаса зарыты сокровища, которые безуспешно искались.

ИСТИГ ТИГЕЙ — г. Истыг-Тигей среди г. массива М. Оглахты (Богр. р-н).

ИЧИМ — р. Иджим л. пр. р. Ус (Ерм. р-н), ср. Езем.

ИЧИР — р. Иджир л. пр. р. Ус (Ерм. р-н). Сейчас находится под водой Саяно-Шушенского водохранилища.

ИШ КӨЛ — оз. Ишкөль по р. Урюп (Шар. р-н).

—I—

ІДІРГЕС — 1. руч. Тиргеш в Чулымо-Енисейской впадине (Шир. р-н). 2. а. Тиргеш. Зимник Су-кминх, см. Тіргес.

ІЗІГ СУҒ (Горячая ре- — р. Теплая пр. р. Немир (Аск. р-н). ка)

ІЗІГ ЧУЛ (Горячий ру- — р. Нагуль п. пр. Оя около д. Каванцево чей) (Шуп. р-н).

ІЗІКТИГ КҮРГЕН (Кур- — Изиктиг-Курген арх. пам. по р. Абакан ган с дверями) около а. Аршанов (Алт. р-н).

ІЗІКТИГ ХАЙА (Скала — 1. г. Изиктиг-хая по р. В. Июс около а. со входными дверями) Тарчы (Шир. р-н). 2. г. Изиктиг-хая по р. Тунгужуль (Шир. р-н).

ІКІ АДАЙ ТУДУСХАН — г. Ики-адай-тудусхан по р. Уйбат около ст. ТАҒ (Гора, где дрались Тапчалы (У-Аб. р-н). Согласно рассказам, две собаки) здесь подрались два чабана по имени Адай (Собака) из разных селений по названию Капчалы, думая, что один передраонивает другого.

ІКІ ИВ ААЛЫ (Селение — а. Мамонов по р. Ч. Июс. двух юрт)

ІКІ ОБАА (Два обелис- — Ики-обаа, др. могильник по р. Чулым у а. ка) Монастырев (Орд. р-н).

ІКІ ТАС (Два камня) — р. Ики-тан п. пр. р. Кия (Тис. р-н).

ІЛБЕҢНИҢ СЫНЫ — см. Улгенниг сын.

ІЛИННИҢ СЫН — Саяно-Алтайские хребты, окружающие Ха- касию с запада, юга и востока. см. Улген- ниг сын.

ІНЕК АСЧАҢ ПИЛ — 1. г. Инек-асчанбиль по р. Вел. Июс около (Седловина, по которой переваливают коровы) а. Трошкин. 2. г. Инек-асчанбиль по р. М. Есь около а. Халар (Аск. р-н).

ІНЕК АСЧАҢ ТАҒ (Го- — г. Корова по р. Тесь от д. Троицкой до У. ра, через которую пе- Ербы (Богр. р-н). реваливают коровы)

ІНЕК ИВІРЧЕН ТАҒ — г. Инек-ивирчен по р. Тох (Аск. р-н). (Гора, по которой пасут коров)

- ИНЕК СҮРЦЕН ХАРА — руч. Инек-сюрджен-карасук п. пр. р. В. Ар-
СУҒ (Родник, по кото- баты (Таш. р-н).
рому гонят коров)
- ИНЕК ТАС (Коровий ка- — Инек-тас — название небольших горок по
мень) р. Абакан около а. Апчанаев (Аск. р-н).
- ИНЕК ХОНЦАН ХЫР — г. Инек-хонджан-хыр по р. Аскиз в г. мас-
(Холм, где ночуют ко- сиве Читы-хыс (Аск. р-н).
- ИРГИТ — р. Иргит пр. р. Имисик (Кур. р-н). ср. Ыр-
гыт, Аргыт, Иргит. Возможно, название вос-
ходит к роду иргит.
- ИРУМ ХАИА — г. Красивая (1367) по р. Иней (У-Аб. р-н).
- ИРЦЕ ТАС — 1. г. Ирджа (482) или Два Врата по р. Чу-
лым около а. Конгаров (Орд. р-н). Летник
Ботинных. 2. г. Ирджа по р. Енисей напро-
тив Батеней (Нов. р-н).
- ИСКЕРКИ ТАЙҒА (Вос- — Восточные Саяны, где находились истоки
точная тайга) Казыра и Кизира, и где водились черные
соболы.
- ИССАРХЫ УЛУС (Внут- — Исарское княжество, располагавшееся до
реннее владение) присоединения Хакасии к России в центре
владений кыргызских князей от устья р.
Абакана до р. Огур.
- ИТ ХЫРЫЛҒАН (Мес- — 1. г. Ит-хырылган по р. Сойгачи (У-Аб. р-н).
то погибшей собаки) 2. руч. Ит-хырылган п. пр. р. Сойгачы (У-
Аб. р-н).
- ИТ ЧУЛ (Собачий ру- — 1. р. Собака п. пр. р. В. С्या (Шпр. р-н).
чей) 2. р. Собака п. пр. р. Ус (Мыск. р-н).
- ИЦЕ (Мать) — 1. р. Ижа л. пр. р. Абакан (Таш. р-н).
2. р. Иджа п. пр. р. Шуш (Шуш. р-н).

—К—

- КЕВИШ ӨЗЕНИ (Лог Ке- — г. Кебиш-озен по р. Ч. Июс напротив а. Сек-
биша) та (Орд. р-н).
- КЕЕР ЧУЛ (Старый ру- — р. В. М. Кержул л. пр. р. Мана (Ем. р-н).
чей)
- КЕЕР ЧУЛАДЫ (Ста- — реч. Керчулат пр. р. Томь (Аск. р-н).
рый ручей)
- КЕЕР ТИГБЕН ТАҒ — г. Кер-Тигбен около а. Ораки (Шар. р-н).
(Гора, которую не тро-
нула старость)
- КЕЖИРГИ КӨЛ (Пере- — оа. Кежиргиколь по р. Чулым около а. Ру-
возное озеро) беж (Тег. р-н).
- КЕЗЕС (кет.) ← 1. Кезес пр. р. Мрассу (Ташт. р-н). 2. р. Ке-
зес л. пр. р. Пызас (Ташт. р-н). 3. р. Кезес
л. пр. р. Таяс (Ташт. р-н).
- КЕЗИГ (Счастливый) — 1. р. Киза л. пр. р. Матур (Таш. р-н). 2. р.
Кезек п. пр. р. Мрассу (Ташт. р-н).

- КЕЗИН (Задняя) — р. Тяжин л. пр. р. Юзик (Орд. р-н). ср. Кизин чул.
- КЕЗИНЕК — 1. р. Казинет л. пр. р. Сап (Кар. р-н). 2. ст. Казинет в верховьях р. Аскиз (Аск. р-н).
- КЕЙ СУҒ (Воздушная река) — 1. р. В. Н. Кейзюк п. пр. р. Матур (Таш. р-н). 2. р. Кия (Кем. обл.). см. Кий суғ.
- КЕЙИННЕР ААЛЫ — а. Кенев по р. Абакан (Бей. р-н). Назван по Кейин Коромчакову.
- КЕЙЛЕ — д. Калино по р. Чулым (Орд. р-н). ср. В. Сюттик.
- КЕЛВЕ СУҒ — р. Келбесук п. пр. р. Енисей в З. Саямах (Шуш. р-н).
- КЕЛВЕДЕТ (пум.) — р. Келбет пр. р. Чулыма (Тег. р-н).
- КЕЛДЕТ (пум.) — 1. р. Келдет л. пр. р. Кия (Кем. обл.). 2. р. Келдет пр. р. Чулым (Тег. р-н). 3. р. Келдет пр. р. Чиндат (Тюх. р-н).
- КЕЛПЕКТЕР ААЛЫ — а. Калпаков по р. Аскиз (Аск. р-н). Назван по Келпеку Толмапову.
- КЕМ — 1. р. Енисей. см. Ким. 2. р. Кемчуг п. пр. р. Чулым (Бир. р-н). 3. р. Кемь л. пр. р. Енисей (Каз. р-н).
- КЕМИДЖКЕТ (город на Енисее) — столица Кыргызского государства в VIII—IX вв., находившаяся по р. Енисей.
- КЕРИМНЕР ААЛЫ — а. Каримов по р. Ваза (Аск. р-н). Назван по имени Карима Чертыкова. Сейчас известен как Усть-Ваза.
- КЕРИНЕКТЕР ААЛЫ — а. Кериников по р. Есь (Аск. р-н). Назван по имени Кериника Марткачакова.
- КЕРСИҒ — хр. Кирса по р. Абакан. см. Кирсе.
- КЕТҮГ ТИГЕЙ — г. Кетюг-тигей по р. Уйґат около а. Аев (У-Аб. р-н).
- КЕТҮГ ТАҒ — г. Кетюг в г. массиве Читы-хыс (Аск. р-н). Культурное место рода харга, где совершались родовые жертвоприношения.
- КЕЧИЛЕЙ ХАЙА — г. Кечилей-хая по р. Ч. Июс напротив а. Подкамень (Орд. р-н). Культурное место.
- КИБЕС — 1. р. Кебж п. пр. р. Оя (Ерм. р-н). 2. р. Кабежу п. пр. р. Шинда (Кур. р-н).
- КИВИТЕН — р. Кибитень л. пр. р. Серез (Шар. р-н).
- КИДЕРКИ ЧОН (Западный народ) — общее название жителей верхнего течения р. Абакан.
- КИДЕР ХЫЙҒАН ТАҒ (Гора, срезанная с запада) — г. Кидер-хыйган по р. Абакан в г. массиве Уйтаг (Аск. р-н).
- КИЗЕГЕС ХАЙАЗЫ — г. Кизегес-хая по р. В. Июс около а. Хубачар (Шир. р-н).
- (Кусочек скалы)
- КИЗЕК ААС (Небольшой склон) — мест. Кизегас по р. Тогырдул (Шир. р-н). Лётник Топановых.
- КИЗЕК ПҮК (Кусок луга) — мест. Кизекбюк по р. Абакан около а. Кулагашев (У-Аб. р-н). Зимник Поляковых.
- КИЗЕК СЫР — л. Кизексыр по р. Бейка (У-Аб. р-н).

- КИЗЕК ТАҒ** (Кусок горы) — 1. г. Кизектаг по р. Бейка (У-Аб. р-н). 2. г. Кизектаг по р. Камышта около а. Балган (Аск. р-н). 3. г. Кизектаг около Котен-Булука (У-Аб. р-н). 4. г. Кизектаг в верховье руч. Иптинг-карасук (Аск. р-н). Место древней битвы.
- КИЗЕК ТИГЕЙ** (Небольшая вершина) — 1. г. Кизек-тигей по р. М. Есь выше а. Кызласов (Аск. р-н). На ней остатки древней оросительной системы. Сейчас здесь кладбище. 2. г. Кизек-тигей по р. Аскиз на месте ст. Аскиз (Аск. р-н). 3. г. Кизек-тигей по р. Базинская Бейка (Аск. р-н). На ней находится кладбище Ивандаевых. 4. г. Кизек-тигей по р. Бейка (У-Аб. р-н). На ней старое кладбище. 5. г. Кизек-тигей по р. Ч. Июс около а. Подкамень (Орд. р-н).
- КИЗЕК ХАЗЫҢ ХАРА** — руч. Кизек-Хазын-карасук л. пр. р. Аскиз (У-Аб. р-н).
- КИЗЕК ХАТЫҒ** (Небольшой бугор) — 1. мест. Кизек-Хатыг по р. Карыш (Шир. р-н). Зимник Тутарковых. 2. мест. Кизек-Хатыг по р. Уйбат около устья р. Ниня (У-Аб. р-н). Зимник Кабельковых.
- КИЗЕК ХЫЗЫЛ ХАЙА** — г. Кизек-Хызыл-хая по р. Уйбат в г. массиве Сахсары (У-Аб. р-н).
- КИЗЕК ХЫР** (Небольшой холм) — г. Кизек-хыр в г. массиве Сахсары (У-Аб. р-н).
- КИЗЕЛ ТАСХЫЛ** — г. Кизель в верховьях р. Томи и р. Караташ (У-Аб. р-н). На г. Кизель, согласно легендам, бьет родник Хацзабега с живой водой (мбңі сур).
- КИЗЕНЕК ХАЙАЗЫ** — г. Кизенек-хая по р. Абакал около а. Катанов (Аск. р-н). В горе есть пещера. Почитаемое место.
- КИЗИ** — 1. р. Киза в Койбальской степи около Саяногорска (Вей. р-н). 2. Название соснового бора по этой речке вплоть до берега Енисея. Кизи пазы — а. Сверх-Бора по р. Енисей на окраине указанного бора. Зимник Апраевых. В настоящее время селение «Кизи пазы» называют д. Новонисейка.
- КИЗИГ** — р. Киза пр. р. Матур (Таш. р-н). см. Кезіг.
- КИЗИГ АХСЫ** (Устье Счастья) — мест. Кизыг-ахсы по р. Таштып под г. Волья (Таш. р-н). Культурное место.
- КИЗИГ ЧУЛ** (Счастливый) — р. Кизынджувль пр. р. Убей (Нов. р-н).
- КИЗИН ЧУЛ** (Задний ручей) — 1. р. Кизенджувль л. пр. р. Березовка (Бм. р-н). 2. Кизинджувль л. пр. р. Чулым около д. Барант (Нов. р-н).
- КИЗИР** — р. Кизир ц. пр. р. Туба (Кур. р-н).

- КИЗИР-УПСУ** — р. Кезир-Упса, см. Кизир.
КИЗИРЕК — р. Кизирак пр. р. Шинда (Кур. р-н).
КИИКЧИН УЙАЗЫ — г. Киикчин-уя по р. Аскиз около а. В. Аскиз (Аск. р-н). 2. г. Киикчин-уя по р. М. Сыры (Аск. р-н).
КИИСТИГ КӨЛ (Войлочное озеро) — оз. Кистигколь по р. Ч. Июс около д. Гайдаровск (Орд. р-н).
КИП СУҢ (Капризная) — 1. р. Кия л. пр. р. Чулым (Кем. обл.), ср. Кей суг. 2. р. Кияя п. пр. р. Мана (Ем. р-н).
КИЛБЕ ТАСХЫЛ (Не приходи-голец) — хр. Кильбе-тасхыл в верховьях р. В. Терсь и Ч. Июс (Орд. р-н).
КИЛВИ СУҢ (сам. хак.) — р. Березовка п. пр. р. Енисей в З. Саянах (Шуш. р-н), ср. Келбесук.
КИЛІН КӨЛ (Озеро невестки) — оз. Келинколь или оз. Круглос, находится в чаше горы между В. и М. Вожьими озерами (Шар. р-н). Озеро считалось священным и невесткам запрещалось подниматься на его берега. Отсюда происходит название «Келинколь». Культурное место.
КИЛІН ПАСПАХ (Молодая Невестка) — руч. Килень-Вашпах л. пр. р. Карыш (Шир. р-н).
КИМ СУҢ (кет. Большая река) — р. Енисей. Впервые отмечается в китайских летописях VI в. н. э. в форме Цянь или Гянь (т. е. Кем). В хакасском фольклоре иногда называют «Хан Ким суг» — Царь-Енисей река. Иргі Ким — основное русло Енисей. Ким алны — правобережье р. Енисей. Ким кисті — левобережье р. Енисей (т. е. Хакасия). Ким істі — долина Среднего Енисей.
КИМЕ ТАС (Камонная лодка) — каменный обелиск, стоявший в седловине г. Хызыл-хас по р. В. Июс и служивший культовой коновязью для лошадей горных духов (Шир. р-н). Ныне стоит в центре стеллария республиканского музея.
КИМ'ЧІК (Ким+сам. чига-река) — р. Кемчик л. пр. р. Енисей.
КИНГЕ ЧУЛ (Широкий ручей) — р. Кингезюль п. пр. р. Сисим (Идр. р-н).
КИНДИ ЧУЛ (Рудный ручей) — р. Киндидюль п. пр. р. Убей (Нов. р-н).
КИНДІРЛІГ (Копопляная) — 1. р. В. М. Киндырлык п. пр. р. Кебез (Ерм. р-н). 2. д. Киндырлык на одноименной реке (Ерм. р-н). 3. р. Кундурлюк п. пр. р. Урбун (Ерм. р-н). 4. р. Кондролд п. пр. р. Енисей (Нов. р-н). 5. р. Кондра пр. р. Сыр (Вал. р-н). 6. р. Киндырлык л. пр. р. В. Со (У-Аб. р-н). 7. р. Киндырла пр. р. Вады (Ерм. р-н). 8. Кендырлыгач л. пр. р. Чичкаюд (Тет. р-н). 9. р. Киндырла л. пр. р.

- Табат (Вей. р-н). Киндірліг пилтірі — а. У.Киндырла. Киндірліг чоғархы аал — а. В. Киндырла.
- КИНДІРЛІГ ХОЛ (Конопляный лог) — г. Киндырлыг-хол по р. Бай (Аск. р-н).
- КИНЗЕЛІГ (Драгоценная) — 1. р. Кинзелюк п. пр. р. Кизир (Кур. р-н).
2. р. Кинзелюк п. пр. р. Казыр (Кур. р-н).
(Кинзилюк, Киндзюлюк).
- КИНЗЕ МАДЫ ТАС-ХЫЛ — г. Кинзе-Маде (2026) в З. Саянах в верховьях р. Ус (Ерм. р-н). В 1727 г. при разграничении России и Китая здесь был поставлен пограничный знак.
- КИНЕ (ир. Рудная) — р. Кеня л. пр. р. Абакан около г. Абаза (Таш. р-н). По р. Кене добывают железную руду.
- КИНЕЙ КӨЛ — оз. Кинейколь по р. Чулым около д. Бергаево (Тег. р-н).
- КИН ЧИР (Рудное место) — р. Кинжир л. пр. р. Урюп (Шар. р-н).
- КИН ЧУЛ (Рудный ручей) — 1. р. Кинзуль л. пр. р. Сыда (Идр. р-н),
2. р. Кинджуль л. пр. р. Ваза (Аск. р-н).
- КИНЧИ ЧУЛ (Драгоценный ручей) — р. Кинджиджюль пр. пр. р. Убей (Кр. р-н).
- КИП ЧУЛ (Контурный ручей) — р. Кипчულ пр. р. Шила (С-Буз. р-н).
- КИРБИ ТАҒ (Гора в виде амфитеатра) — 1. г. Кирба по р. Тая около а. Политовка (Аск. р-н). 2. г. Кирба по р. В. Есь около а. Сайыннар (Аск. р-н). Улуг Кирбі — г. Улуг-Кирба идет от р. Иптиг-Карасук до а. Картоев. Туюх пастыг Кирбі — г. Туюхбастыг-Кирба по р. М. Есь около а. Кызласов (Аск. р-н). 3. г. Кирба по р. М. Монок (Вей. р-н). 4. г. Кирба в г. массиве Хызыл-хая (Вей. р-н). На ней имеется крепостное сооружение-све. 5. г. Кирба по р. Абакан около ст. Кирба (У-Аб. р-н). Улуг Кирбі — г. Улуг-Кирба по р. Уйбат около п. Ильча. 6. г. Кирба в Койбальской степи рядом с д. Кирба (Вей. р-н). 7. г. Кирба рядом с оз. Беле у а. Джирим (Шир. р-н). Чабыс Кирбі — г. Низкая Кирба. Пөзіг Кирбі — г. Высокая Кирба.
- КИРГИЧЕК ОБАА (Менгир в виде топора) — стела Киргиджек-Обаа, стоявшая по р. В. Июс около а. Чустеев (Шир. р-н). Ныне находится в краеведческом музее п. Шира.
- КИРДЕН ЧУЛЫ — 1. р. Кыртанджюль п. пр. р. Чулым (Тег. р-н). 2. д. Тазарачево по р. Чулым (Тег. р-н).
- КИРИМ САЛВЫХ ХАРА СУҒ — р. Крем-Салбык-Карасук, впадает в оз. Улугколь (У-Аб. р-н).

- КИРИМ СЫН** (Кремлевский хребет) — сказочный горный хребет, отождествляемый фольклористами с Великой китайской стеной. «Алнымда турган ат аспас Алтай сын, кистимде турган килин паспас Кири́м сын» — Впереди меня стоят Алтайские горы, которые не пройдет лошадь. Позади меня находится Кири́м-сын, но который не должны подниматься невестки.
- КИРИМ ТАҒ** (Кремлевская гора) — 1. г. В. М. Кири́м по р. База около а. Н. Ваза (Аск. р-н). 2. г. Кири́м по р. Аскиз около а. В. Аскиз (Аск. р-н). На этой горе якобы со времен всемирного потопа сохранился плот.
- КИРИМ ХАЙА** (Кремлевская скала) — 1. г. Кири́м-хая по р. Аскиз в устье р. Сир (Аск. р-н). 2. г. Крем-хая (684,7) в гор. массиве Сахсары (Аск. р-н).
- КИРЕМЕ** — р. В. Керема л. пр. р. Енисей (Ерм. р-н). Ки́реме тайгазы — Ки́реминская тайга в З. Саянах по р. Керема.
- КИРСЕ** — хр. Кирса по р. Абакан в верховьях р. Е. и М. Сея (Таш. р-н), ср. Кёрсіг.
- КИРТПЕЛИГ ТАҒ** (Гора с деревянным срубом) — г. Киртпелиг по р. Ч. Июс около а. Секта (Орд. р-н).
- КИРТПЕЛИГ ЧУЛ** (Ручей с деревянным срубом) — руч. Кирпелигджул около а. М. Спирии (Шир. р-н).
- КИРГЕНЕК** (Приемыш) — р. Киргенек пр. р. Она (Таш. р-н).
- КИС ТИГЕЙ** (Небольшая вершина) — 1. г. Кистегей по р. Есь около а. Сафронов (Аск. р-н). Место, где совершались жертвоприношения. 2. г. Кистегей по р. Тея в центре а. У-Чуль (Аск. р-н). 3. г. Кистегей по р. Тея около а. Мангыгас (Аск. р-н).
- КИСТЕҢ ХАРА СУҒ** (Родник Кистена) — кл. Кистен-карасук около а. В. Аскиз (Аск. р-н).
- КИСТИМ** — Киштымские урочища, т. е. подтаежные местности по периферии Хакасско-Минусинской котловины, где проживали киштыммы. Хойбал кистими — киштымские урочища койбалов, т. е. В. Саяны. Пүрүс кистими — киштымские урочища бирюсинцев, т. е. Кузнецкий Алатау.
- КИСТИМНЕР ААЛЫ** — 1. а. Киштымов по р. Абакан (У-Аб. р-н). 2. а. Киштымов по р. Туим (Шир. р-н).
- КИСТИМЕК АРИИ** — о. Киштимека по р. Чулым около а. Арыпкаев (Уж. р-н).
- КИЧИННЕР ААЛЫ** — а. Кежин по р. Мрассу (Таш. р-н). Назван по роду кежин, основавшего это селение.
- КИЗЕН КӨЛ** (Озеро конских пут) — оз. Тазоловские недалеко от М. Вожьего озера (Шар. р-н). Чазы Кизен көл — оз. Степное Тазоловское. Хамыстыг Кизен көл —

оз. Камышовое Тазоловское. Чыстыг Кизен кӧл — оз. Еловое Тазоловское. Хакасское название этих трех озер произошло оттого, что они видом своим напоминают пути для коня. Русское название связано с тем, что на берегу этих озер жил Тазоолах Саусканов.

- КИЗИ ПАЗЫ АХХАН** — руч. Кизибазы-аххан-карасук л. пр. р. Теза около а. Мангыгас (Аск. р-н). Согласно легендам, князь Одженбег похоронил свою умершую мать на настиле дерева, стоявшего в истоках данного ручья. Потом ее истлевшая голова скатилась в ручей. ср. Хатсуг.
- КИЛЕЧЕКСТЕР ААЛЫ** — 1. а. Килсжеков по р. Уйбат (У-Аб. р-н). 2. а. Килежеков по р. Абакан (Алт. р-н).
- КИНЕСТЕР ААЛЫ** (Селение родового старосты) — 1. а. Додонков по р. Чулым (Уж. р-н). В начале XX в. это было самое последнее хакасское селение, далес которого начинались русские селения. ср. Хазахтыг аал. 2. а. Скоблино по р. Чулым (Тег. р-н).
- КИР СУҒ** (Грязная река) — 1. р. Грязная Кирза пр. р. Мана (Ем. р-н). 2. р. Кирза п. пр. р. Кувай (Ем. р-н).
- КИРГІЛІГ** — 1. г. Киргелик (1323) в истоках р. Томь (Аск. р-н). На г. Киргелик бьет источник Ханза-бега с живой водой. 2. р. Киргеллик л. пр. р. Теренсук в истоках Томи (Аск. р-н).
- КИРГІН ЧУЛ** (Приемный ручей) — 1. р. Киргинджуль п. пр. р. В. Арбаты (Таш. р-н). 2. р. Киринзюль л. пр. р. В. Таи-зыбей (Ерм. р-н).
- КИРГІН СУҒ** (Приемная река) — р. Керенсук п. пр. р. Енисей в З. Саянах (Шуш. р-н).
- КИРЕС ХАЙА** (Крестовая скала) — г. Крест-хая по р. Б. Июс около а. Б. Кобежиков (Шир. р-н).
- КИРИС СУҒ** (Тетива-река) — р. Крыс л. пр. р. Иней (У-Аб. р-н).
- КИРИС ТАҒ** (Тетива-гора) — г. Крыстаг (1511), стоящая в истоках р. Крыс (У-Аб. р-н).
- КИРИС ТАСХЫЛ** (Тетива-голец) — г. Крест-Тасхыл в верховьях р. Абакан рядом с г. Шаман (Таш. р-н).
- КИРО ТАҒ** — г. Кире по р. В. Июс около а. У-Тунгужуль (Шир. р-н). На этой горе имеется крепостное сооружение — све.
- КИС АРТ** (Соболиный перевал) — р. Кижарт пр. р. Дербино (Бал. р-н).
- КИСТЕЙЛЕР ААЛЫ** — а. Кнштеев по р. Абакан (У-Аб. р-н).
- КИСТЕЧЕҢ ТАҒ** (Ржущая гора) — г. Кистеджен около а. Вейбулук (Богр. р-н).
- КИЧІГ КӖЛ** (Маленькое озеро) — оз. Кичиколь в мест. Хырказы по р. Сос (Бей. р-н). Летник а. Красный ключ.

- КІЧІГ ПАС** (Маленькая — р. Кичебаш л. пр. р. Сисим (Идр. р-н).
голова)
- КІЧІГ СОРАХ** (Малая — г. Кичиг-Сорах по р. Чулым около а. Во-
сопка) — ражуль (Орд. р-н).
- КІЧІГ ТИГЕЙ** (Малая — г. Кичиг-Тигей в г. граде Сундуки по р. В.
вершина) — Июс (Орд. р-н).
- КІЧІГ ХАРАСУҢ** (Ма — р. М. Карасук л. пр. р. Сарала (Орд. р-н).
лый ключ) — По этой речке находится д. о. «Карасук».
- КІЧІГ ХЫР** (Малый — г. Кичигхыр по р. Чулым около а. Вора-
холм) — жуль (Орд. р-н).
- КІЧІГ ЧУЛ** (Малый ру- — р. Кичиул п. пр. р. Чулым, где стоит г.
чей) — Ачинск, построенный в 1710 г. (Ач. р-н).
Ныне Кичиул называется р. Ачинка.
- КӨБЕГЕС ТАҒ** (Гора — г. Кобегес по р. Уйбат в устье р. Кыскач
Кобегеса) — (У-Аб. р-н).
- КӨБЕЗЕК** — г. Кобез: Улуг Көбезек — г. В. Кобез по
р. В. Абакан (Таш. р-н). Кічиг Көбезек —
г. М. Кубез по р. Камзас (Таш. р-н). ср.
Көбес.
- КӨБЕК СОРАҒЫ** (Соп- — г. Көбек-сорах по р. Ч. Июс около а. Кога-
ка Кобека) — ев (Орд. р-н).
- КӨВЕЛЛЕР ААЛЫ** — а. Кабельков по р. Уйбат в устье р. Ниня
(У-Аб. р-н).
- КӨБЕС** — 1. г. Кобез (1748) по р. В. Абакан в исто-
ках р. Сайла (Таш. р-н), ср. Көбезек. 2. г.
Кубез (1555) в истоках р. Камзас (Таш. р-н).
3. Хара Көбес (Черный Көбес) — г. Кара-
Кубез (1288) в верховьях р. Мрассу и р.
Абакан (Таш. р-н).
- КӨБИРҒИЛИГ** (Мостовая) — р. Кобиргилиг пр. р. Казыр (Кур. р-н).
- КӨБИРЛИГ** (Угольная) — р. Кубурлук пр. р. Кизир (Кур. р-н).
- КӨБИР ӨРТЕЧЕҢ ХОЛ** — л. Кобир-ортедженхол по р. Киндырла (Вей.
(Лог пережигания угля) р-н).
- КӨБИР СУҒ** (Угольная) — р. Кобырза п. пр. р. Мрассу (Ташт. р-н). Жи-
тели долины р. Кобырза занимались плав-
кой железа, откуда и произошло название
реки.
- КӨГМЕН ТАҒ** — Когменские горы, древнее название З. Са-
ян. см. Көйпен.
- КӨДЕСТЕР ААЛЫ** — а. Котюшев по р. В. Июс под г. Таарберг
(Орд. р-н).
- КӨЗЕЕ ТАСХЫЛ** (Обе- — г. В. Козе (1151) по р. Улень в истоках р.
лисковый голец) — Вузургат (У-Аб. р-н).
- КӨЗЕЕЛИГ ОЙ** (Долина — 1. л. Козельгей по р. Тея напротив а. По-
курганых камней) — литовка (Аск. р-н). Почитаемое место. 2. л.
Козельгей по р. Тея около а. Н. Тея (Аск.
р-н). Здесь стояло каменное изваяние «Хыс
көзее». Почитаемое место. 3. л. Козелигой
по р. Тибики (У-Аб. р-н).

- КӨЗЕЕЛИГ ПИЛ** (Седловина курганных камней) — 1. г. Козелигбиль по р. Б. Есь около а. Картоев (Аск. р-н). На перевале этой горы находилось каменное изваяние «Өрекен тас». Культурное место. 2. г. Козелигбиль около ст. Бельтыры (Аск. р-н). Культурное место.
- КӨЗЕЕЛИГ ТАҒ** (Гора с курганными камнями) — 1. г. Козелиг по р. Тея около а. Н. Тея (Аск. р-н). 2. г. Козелиг по р. Бай (Аск. р-н). Культурное место Саражаковых, которые проводили здесь жертвоприношения.
- КӨЗЕЕЛИГ ХОЛ** (Лог курганных камней) — 1. л. Козелигхол по р. Таштып около а. Печенов (Таш. р-н). 2. л. Козелигхол по р. Сос около а. У-Сос (Бей. р-н). Почитаемое место. 3. л. Козелигхол по р. Табат около а. У-Киндырла (Бей. р-н). Почитаемое место.
- КӨЗЕС** (кет.) — р. Козес пр. р. Ортон (Таш. р-н).
- КӨЗЕ ЧУЛ** (Курганный ручей) — р. Козеюль л. пр. р. Каменка (Чаб. р-н).
- КОЙ СУҒ** (Горячая) — 1. р. Коя п. пр. р. Енисей (Шуш. р-н). Улуг Көй — д. В. Коя. Кічіг Көй — д. М. Коя. 2. р. В. М. Коя пр. р. Мана (Ем. р-н).
- КОЙГЕН ЧЫС ЧУЛАТ** (Горелый Еловый ручей) — р. Койген-Чысчулат пр. р. Килчизас (Мыс. р-н).
- КОЙЕДЕТ** (пум.) — р. Койедат пр. р. Кня (Кем. обл.).
- КОЙИК ТАҒ** (Горелая гора): Улуг Көйик — г. В. Койик по р. Таштып около а. Бор (Таш. р-н). Кічіг Көйик — г. М. Койик по р. Таштып около а. Кызылсуқ (Таш. р-н). На этих горах есть рисунки, писанные красной краской.
- КОЙЛЕТ** — р. Койлят пр. р. Мана (Ем. р-н).
- КОЙПЕН ТАСХЫЛ** — г. Копены (2179,3), находящаяся в 3. Саянах в истоках р. Джебаш, р. Джой и р. Хан-Тегир (Таш. р-н). Улуг Көйпен — г. В. Копены. Кічіг Көйпен — г. М. Копены. Согласно легендам, отсюда происходит род сайын. Топоним Көйпен восходит к названию Көгмен, отмеченному в древнетюркских текстах VIII в. н. э. ср. Көгмен.
- КӨК ИНЕК** (Сивая корова) — д. Когунек по р. Чулым (Орд. р-н). В этом месте находились летние пастбища стада сивых коров чайзана Силигоола. ср. Хыр көк инек.
- КӨК ИНЕК ЧУЛЫ** (Ручей Сивой коровы) — руч. Когунек теряется в степи недалеко от д. Когунек (Орд. р-н).
- КӨК ОБАА** (Синийobelisk) — древний могильник Кек-обаа под г. Ызых около а. Сартыков (Алг. р-н).
- КӨК ОЙ** (Синяя, голубая долина) — 1. р. Когей пр. р. Сухой Аскиз (Аск. р-н). 2. р. Когей л. пр. р. М. Таштып (Таш. р-н).
- КӨК ОЙ СЫНЫ** (Хребет Голубой долины) — хр. Когей в верховьях р. Таштып (Таш. р-н). Является составной частью Кузнецкого Алатау.

- КӨК ПАЙЛАР ААЛЫ** — а. Копкоез по р. Енисей (Богр. р-н). По архивным данным, аал возник в 1725 г. Ныне на дне Красноярского моря.
- КӨК ПУҒА ТАҒ** (Гора сивого быка) — г. Кокбуга по р. М. Есь около а. Хойза (Аск. р-н). Культурное место Кызласовых.
- КӨК ПУҒА ЧОЛЫ** (До-рога сивого быка) — Кокбуга, название древних оросительных каналов по р. Уйбат, р. Биджа и р. Абакан (У-Аб. р-н). Согласно легендам, данные каналы являлись дорогой, по которой прошел миф. сивый бык — хранитель души хакасского скота.
- КӨК СУҒ** (Голубая река) — 1. р. Кокса л. пр. р. Енисей (Богр. р-н). Көк суг пилтірі — а. У-Көкса, где жили Нонахтаевы. 2. р. Коксук — пр. р. М. Таштып (Таш. р-н).
- КӨК ТАҒ** (Синяя гора) — 1. г. Коктаг по р. В. Июс около а. Телячкин (Орд. р-н). 2. г. Коктаг по р. В. Июс около а. У-Тунгужуль (Шир. р-н). 3. г. Коктаг по р. Туим около а. В. Туим (Шир. р-н). 4. г. Коктаг по р. Вейка (У-Аб. р-н). 5. г. Коктаг по р. Сигенигой (Шир. р-н). 6. г. Коктаг (синяя) в верховьях М. Сен (Таш. р-н). 7. г. Коктаг по р. Ч. Июс около а. Когаев (Орд. р-н). 8. г. Коктаг по р. М. Есь около а. Халар (Аск. р-н). Культурное место Чанковых. 9. г. В. М. Коктаг в системе г. гряды Сундуки по р. В. Июс (Орд. р-н).
- КӨК ТАС** (Синий камень) — г. Коктас по р. Есь напротив а. Сафронов (Аск. р-н).
- КӨК ТАСХЫЛ** (Синий тасхыл) — г. Коктасхыл в верховьях р. В. Июс (У-Аб. р-н). Под горой находится озеро, которое, как считают старики, связано с мировым океаном.
- КӨК ТИГЕЙ** (Синяя вершина) — 1. г. Коктигей в центре а. Мажары (Шар. р-н). Место игры молодежи. 2. г. Коктигей в Койбальской степи около д. Белояр (Алт. р-н).
- КӨК ТОВЫРАХ** (Синяя почва) — г. Коктобрах по р. Абакан около а. Күнре (Вей. р-н).
- КӨК ХАЙА** (Синяя скала) — 1. г. Синий камень по р. Енисей (Алт. р-н). 2. д. Подсиняя по р. Енисей (Алт. р-н). 3. г. Шляпа около а. Секта (Шир. р-н). 4. г. Кокхая на территории с/х «Целинный» (Шир. р-н). Көк хайа пазы (Начало синей скалы) — д. Целинная. 5. г. Кокхая по р. Тея около а. Н. Тея (Аск. р-н). Көк хайа паары (Подножие Синей скалы) — а. Нижняя Тея. 6. г. Кокхая по р. Енисей в устье р. Сыды (Кр. р-н).
- КӨК ХАЙА ПАС** (Синяя некаменная голова) — г. Кокхаябас по р. Есь в мест. Ис харчызы (Аск. р-н). На ней есть петроглифы.

- ЖОК ХЫР** (Синий холм): Узун Көк хыр (Короткий синий холм) — г. Хыска-Кокхыр по р. База (Аск. р-н).
- ЖОК ЧЕЛЕЙ** (Сивогривая) — г. Кокчелей по р. Базинская Бейка (Аск. р-н).
- КОКЧЕН** (Седовласая) — г. Кокчен по р. Ч. Июс напротив а. Секта (Орд. р-н). Наверху горы имеется крепостное сооружение — све. Почитаемая гора.
- КОК ЧУЛ** (Синий ручей) — 1. руч. Кукшуль пр. р. Ч. Июс около а. Чебаки (Шир. р-н). 2. руч. Какчул, протекает около а. Марчелгаш (Шир. р-н). Летник Чустеевых.
- КОЛ АЛЫ** — г. Келалы по р. Биря около ст. Ербинское (969,6).
- КОЛЕЛ СУҒ** (Озерная река) — р. Кулява л. пр. р. Матур (Таш. р-н).
- КОЛЕМ** (Защищающий) — почтительное женское название невесткам родовой горы сеока хобый г. Коль-Тайга. см. Көл-тайга.
- КОЛЕМ** — д. Кожакво по р. Чулым (Тег. р-н).
- КОЛЕМЕТ** — 1. руч. Колемет пр. р. Чулым (Тег. р-н). 2. руч. Колемет пр. р. Чичка-юл (Тег. р-н).
- КОЛЕРГИТ** (Защита иргитов) — г. Колергит по р. Уйбат около а. У-Бирь (У-Аб. р-н). Почитаемая гора, где укрывался во время войны с монголами хакасский род иргит. Культовое место иргитов. ср. Чазы Таскыл.
- КОЛИМ ТАСХЫЛ** (Защищающий) — г. Куйюкм (1203) по р. Ортон (Таш. р-н). Почитаемая гора рода речных каргинцев.
- КОЛ ОЙЫМ** (Озерная чаша, т. е. впадина, где остается вода после дождя или разлива рек) — 1. мест. Колойым по р. Сон около а. Калмачаты (Шир. р-н). 2. мест. Колойым по р. Тостыгчул около а. Аешин (Шир. р-н). 3. мест. Колойым по р. Ч. Июс около а. Подкамень (Орд. р-н). 4. мест. Колойым по р. Аскиз около а. Казановка (Аск. р-н). 5. мест. Колойым по р. Базинская Бейка (Аск. р-н). 6. мест. Колойым по р. База на г. Чирикбиль (Аск. р-н).
- КОЛ ОЙЫМ ХАЙАЗЫ** (Скала с озерной впадиной) — г. Келоямхоясы по р. Ч. Июс (Орд. р-н).
- КОЛ ТАҒ** (Озерная гора) — 1. г. Кольтаг по р. Таштып около а. Чиланы (Таш. р-н). 2. г. Коллигтаг около а. Чарков (У-Аб. р-н).
- КОЛ ТАЙҒА** (Озерный холм) — г. Культайга, стоящая в верховьях р. Таштыпа (Таш. р-н). Родовая гора сеока хобый. Улуғ көл тайга — г. В. Культайга (1856,3), стоящая в верховьях р. Б. Таштып. Кічіг көл тайга — г. М. Культайга, стоящая в верховьях р. М. Таштып. Женщинам запре-

- шалось не только подниматься на нее, но и быть около нее без платка.
- КӨЛ ТАСХЫЛ** (Озерный голец) — г. Коль-тасхыл в верховьях р. Б. Июс (Шир. р-н).
- КӨЛ ХАРА СУҒ** (Озерный родник) — кл. Коль-Карасук, текущий в оз. Фыркал (Шир. р-н). Летник Абумовых.
- КӨЛ ЧАЗЫ** (Озерная степь) — 1. руч. Кульчазы л. пр. р. Ниня (У-Аб. р-н). 2. кл. Кульчазы пр. р. Теренсук (Аск. р-н). 3. г. Кульчазы (1236) в верховьях р. Уйбат (У-Аб. р-н).
- КӨЛ ЧАРЫМДЫХ ТАҒ** (Половина горы с озером) — г. Коль-чарымдых по р. Ч. Июс около оз. Ошколь (Орд. р-н). Наверху этой горы имеется крепостное сооружение — све.
- КӨЛЧЕК** (Озерная) — 1. р. Кульчек пр. р. Кулява (Таш. р-н). На этой реке был зимник Токпешевых. 2. р. Кульчек пр. р. Вескиш (Нов. р-н).
- КӨЛ ЧУЛЫ** (Озерный ручей) — р. Кольчуль л. пр. р. Б. Июс (Шир. р-н).
- КӨМЗИ** — г. Кемзе по р. Абакан около а. У-Таштып (Аск. р-н).
- КӨМИР ӨРТЕЧЕН ӨЗЕН** (Лог пережигания угля) — л. Комир-ортеджен-озен по р. Ч. Июс около а. Секта (Шир. р-н).
- КӨМИР СУҒ** (Угольная река) — р. Кумыр п. пр. р. Чулым (Бир. р-н).
- КӨҢ КӨЛ** — оз. Конколь или оз. Камышево по р. Туим рядом с а. М. Спирино (Шир. р-н). Зимник Тачеевых.
- КӨҢ ЧУЛЫ** — руч. Конджул вытекает из оз. Камышево и впадает в р. Туим (Шир. р-н).
- КӨҢ СОРАҒЫ** — г. Кон-Сорах около озера Камышево (Шир. р-н).
- КӨҢДЕЙ ХАЙА** (Полая скала) — г. Кондей-хая по р. Ниня, где находилось каменное изваяние Иней тас. Культовое место рода кыргызы (У-Аб. р-н). см. Иней-тас.
- КӨҢДИРЕҢ ТАҒ** (Гора Кондирена) — г. Кондирен по р. Тея около а. Политов (Аск. р-н). Происходит от имени Кондирен Ултургашева.
- КӨҢУ СУҒ** — р. Конасук пр. р. В. Абакан (Таш. р-н).
- КӨП КӨЗЕЕ** (Много обелисков, стелл) — 1. мог. Коп-Козе по р. Камышта (Аск. р-н). 2. мог. Коп-Козе по р. Абакан около а. Койбалы (Вей. р-н). Этот могильник у археологов известен как Койбальский чаатас.
- КӨПЧЕЙ** — г. Копче (1406,9) по р. Вазас (Ташт. р-н). ср. Көче.
- КӨП ЧУЛ** (Много ручьев) — руч. Копчул п. пр. р. Ваза (Аск. р-н).
- КӨПЕН ТАС** (Копна-камень) — 1. г. Копен-тас по р. Абакан около г. Уттиг-тас (Таш. р-н). Почитаемая паманами гора. 2. арх. пам. Копен-тас в виде каменного сундука, стоявшего около а. Подзаллот под г. Уттиг-хая (Орд. р-н).

- КӨПЕН-ТУРА** — д. Копены по р. Енисей (Бог. р-н).
КӨПЕН ХАРАҒАЙ — Копен-Карагай, название соснового бора около д. Копены (Бог. р-н).
КӨРВЕЗЕК ТАҒ (Не- — г. Курбезек (567) по р. Таштып около д. Н. приметная) Имек (Таш. р-н).
КӨРВЕС ТАҒ (Невиди- — 1. г. Корбес по р. Таштып около а. Печеновая) (Таш. р-н). 2. г. Курбес по р. Енисей около д. У-Сыда (Кр. р-н).
КӨРЕ ХАРАА КӨРІН- — г. Коре-Хара-Коринмес по р. Сора около
МЕС ТАҒ (Невидимая г. Сорска (У-Аб. р-н).
 глазу гора)
КӨРЛІГ ЧУЛ (Бурный — руч. Корлик л. пр. р. Биря (У-Аб. р-н).
 ручей)
КӨРЛІГ ТАЙҒА (Голец — г. Корлиг-тайга по р. Таштып около а. Сы-
 со снежными лавина- гыртуп (Таш. р-н).
 ми)
КӨР ЧУЛАТ (Бурный — руч. Куржулат пр. р. Ус (Кем. обл).
 ручей)
КӨС АСЧАҢ ТАҒ (Ко- — г. Кось-Асчан по р. Тея около а. Политов-
 чевой перевал) ка (Аск. р-н).
КӨС ПИЛП (Кочевая — г. Косьбиль по р. Биря около ст. Ербин-
 седловина) ское (У-Аб. р-н).
КӨСТИН ААЛЫ — а. Костин по р. Печище (Орд. р-н).
КӨСЧЕҢ ААЛ (Коче- — д. Кочулька по р. Амыл (Кар. р-н).
 вое селение)
КӨСЧЕҢ ХОЛ (Кочевой — 1. л. Косчен-хол по р. М. Монок (Бей. р-н).
 лог) По этому логу перекочевывали на летники.
 2. л. Косчен-хол по р. Есь около а. Абрамов
 (Аск. р-н).
КОТЕГА — г. Котега (1095) в верховьях р. Сыда (Идр.
 р-н).
КӨТЕЛ — р. Котель л. пр. р. Сисым (Идр. р-н).
КОТЛЯНА — г. Котляна (1127) в верховьях р. Котель
 (Идр. р-н).
КӨТЕН ПУЛУХ (Источ- — кл. Котен-Булук, теряется в Салбыкской
 ник Котен-хана) степи (У-Аб. р-н). Согласно легендам, по
 кл. Котен-Булук находилась ставка послед-
 него правителя Хакасии — Котен-хана.
КӨТЕН ТАҒ (Гора Ко- — г. Котентаг по р. Арчалыг около а. Хойза
 тена) (Аск. р-н).
КӨТЕН ТАЙҒА (Голец — хр. Кутын-тайга в верховьях р. Шадат
 Котена) (Кар. р-н) и Амыла.
КӨТЕН ЧУЛЫ (Ручей — р. В. М. Кодиньжуль п. пр. р. Сыда (Идр.
 Котена) р-н).
КӨТЧЕК КӨЛІ — оз. Кутужеково около г. Минусинска (Мин.
 р-н).
КӨЧЕН ПУЛИИ (Учас- — о. Кочен-булии по р. Абакан около г. Аба-
 ток Кочена) кана (У-Аб. р-н). Назван по бабушке из-
 известного хакасского художника Григория
 Алексеевича Аткинина. Зимник Аткининых.

- КОЧК ТАҒ** (Гора Кочика) — г. Кочиктаг по р. Таштып около а. Б. Борчика (Таш. р-н).
- КОЧК ХАЯ** (Скала Кочика) — 1. г. Кочик-хая в степи около а. Бейбулак (Вог. р-н). 2. г. Кочик-хая по р. Ч. Июс около а. Секта (Орд. р-н). В пещере этой горы жила старуха Кочик. Охотники кормили ее, отрезая заднюю часть добычи. Отсюда происходит ее имя.
- КОШТИҒ** (Перевальная) — р. В. Кишта п. пр. р. Л. Казыр (Кур. р-н).
- КОШ ЧУЛАТ** (Кочевой ручей) — р. Кошчулат пр. р. Ортон (Таш. р-н).
- КРИШ ААЛЫ** — а. Батанаков по р. Б. Июс около г. Хызылхас (Шир. р-н). Назван по имени чайзана Криш Батанакова.
- КУБЕДЕТ** (пум.) — р. Кубедет л. пр. р. Чулым (Тяж. р-н).
- КУБЕЕ ХАРА СУҒ** (Родник девушки Кубее) — кл. Кубе-карасук пр. р. База (Аск. р-н).
- КҮҒ** (Веселая) — 1. р. Кюг л. пр. р. Аскиз (Аск. р-н). Хуруғ күг — Сухой Кюг. Суглығ Күг — Мокрый Кюг. Күг пилтірі — Усть-Кюг. Зимник Костяковых.
- КУҒЗЕС** (мет.) — 1. р. Куззес п. пр. р. Томь (Аск. р-н). 2. р. Куззес пр. р. Теренсук (Аск. р-н).
- КҮҒҮЛГЕН** — р. Кюбген п. пр. р. Аскиз (Аск. р-н).
- КҮҒҮРТ ТҮСЧЕН ТАҒ** (Громовая гора) — г. Кугюрт-Тюсчен около а. Мажары (Шар. р-н).
- КҮДУДЕТ** (пум.) — р. Кудудет л. пр. р. Урюп (Тис. р-н).
- КУЖНЕ** — р. Кужня л. пр. р. Сисим (Идр. р-н).
- КУЗЕЛВА** — г. Кузельба (676,2) исток. р. Идра (Идр. р-н).
- КҮЗҮМ КОЛ** — оа. Кузюмколь по р. Улень около а. Шатов (У-Аб. р-н).
- КУЗҮМ СУҒ** — р. Кузюм п. пр. р. Том (Аск. р-н).
- КҮЗҮРЕМ** — г. Кузюрем по р. Таштып, исток р. Танджұл (Таш. р-н). На ней есть петроглифы. Почитаемая гора.
- КҮЗҮРТАС** (Гранитный камень) — г. Кузюртас по р. Есь в мест. Ис харчызы (Аск. р-н). Культовое место. Здесь запрещалось громко разговаривать.
- КУЙЕ КОЛ** (Озеро жуков) — оа. Кулеколь по р. Абакан около а. Азракков (Вей. р-н).
- КУЙЕНЕР ААЛЫ** — а. Куянов по р. Абакан в устье р. Сос (Вей. р-н). Назван по имени Куйена Тюкпеева.
- КУЙОМ** — г. Куюм по р. Ниня около а. Семяино (У-Аб. р-н). Здесь хакасы добывали охру.
- КУЛ ЧАТЧАН** (Зольник) — мест. Кульчатчан около а. Каргоев (Аск. р-н). Здесь находились железоплавильные мастерские.
- КУЛБЕДЕТ** (пум.) — р. Кульбедет л. пр. р. Чичкаюл (Тег. р-н).
- КУЛБҮСТІҒ ЧҮЛ** (Козлиный ручей) — р. Кульбюстюг п. пр. р. В. Июс около а. Трошкин (Шир. р-н).

- КУЛҮК СУҒ** (Славная река) — 1. р. Кулюк л. пр. р. Енисей (Нов. р-н).
2. р. Кулюк п. пр. р. Бая (Вей. р-н). В данном случае — славных конокрадов.
- КУМУС ХАРА СУҒ** (Серебряный родник) — руч. Кумюс-карасук пр. р. Киндырла (Вей. р-н).
- КУМУС ХУРЛЫҒ** (Имя) — р. Кумыс-Курлыг пр. р. Казыр (Кур. р-н).
Ющая серебряный пояс)
- КУМУШ ЧУЛАТ** (Серебряный ручей) — р. Кумюш-Чулат пр. р. Кызас (Таш. р-н).
- КУНЗЕС** (кет.) — р. Кумзас л. пр. р. Кобырза (Таш. р-н).
- КУН КОРБЕС ТАҒ** (Гора, не видящая солнца) — 1. г. Кюн-Корбес по р. Абакан выше устья р. Матур (Таш. р-н). Почитаемая гора сеюка хара чыстар. 2. г. Кюн-Корбестаг по р. Печище (Орд. р-н).
- КУН КОРЦЕҢ ТИГЕЙ** (Вершина, смотрящая на солнце) — г. Кюн-Корджен по р. Таштып около а. Чиланы (Таш. р-н).
- КУННИГ КӨЛ** (Солнечное озеро) — оз. Кюннигколь, старинное название оз. Вуланкуль. см. Пулан көл.
- КУН ЧҮЛ** (Солнечный ручей) — руч. Кюнджул пр. р. Чехан (Таш. р-н).
- КУНСУБЕ** (сам.) — р. Кунсубе пр. р. Кизир (Кур. р-н).
- КУНУ ТАҒ** (Гора ревности) — г. Куны по р. Енисей к северу от г. Абакан (У-Аб. р-н). Согласно легендам, гора получила свое название от двух жен одного бая, которые здесь убили друг друга из-за ревности. Күнү алты — а. Подкуня. Летник Аскировых.
- КУНҮРБЕ ХАЙА** (Звенящая) — 1. г. Кунре по р. Абакан, там где сейчас построен мост около а. Апчанаев (Вей. р-н). Воды Абакана стремительно бьют в бок этой горы, отчего слышен звенящий звук.
2. а. Кунре, где находился летник Чучуновых.
- КУР АЗЫР** — 1. г. Кюразыр по р. В. Монок, первоначальное место небесных жертвоприношений бельтиров (Вей. р-н). 2. р. Кюразыр пр. р. В. Монок (Вей. р-н).
- КУРГЕН** — д. Курганчики по р. Туба (Мин. р-н).
- КУРГЕН ТИГЕЙ** (Курганная высота) — г. Курган-Тигей (558,8) в Койбальской степи за г. массивом Ызык (Алт. р-н). Культное место.
- КУРГУ ТАҒ** (Глухаринная) — г. Кургютаг по р. Абакан около ст. Сартак (Таш. р-н).
- КУРГУ ЧАЗЫЗЫ** — степь «Кургю-Чазы» по р. Таштып около а. В. Сиры (Таш. р-н).
- КУРЕНЖА** (сам.) — р. Куреньжа л. пр. р. Билай (Шал. р-н).
- КУРЕНҢ КӨЛ** (Коричневое озеро) — оз. Куринка или оз. Алтайское в Койбальской степи (Алт. р-н).

- КҮРЕҢ СУҒ** (Коричневая река) — р. Куренсук пр. р. Пыйзас (Таш. р-н).
КҮРЕҢ ЧУЛ (Коричневый ручей) — р. Куренджул пр. р. Б. Бор (Таш. р-н).
КҮРЕТ — р. В. Н. Куряты л. пр. р. Казыр (Кар. р-н).
КҮРЕШ (Ворцовая) — р. В. Куреж п. пр. р. Салба (Идр. р-н).
КҮРЛЕЕ (Вурная) — р. Курле пр. р. Сылат (Аск. р-н).
КҮРЛЕК (Гремящая) — 1. р. Курлек л. пр. р. Таштып около а. Анжуль (Таш. р-н). 2. кл. Курлек п. пр. р. Мрассу (Таш. р-н). 3. р. Курлек п. пр. р. Абакан выше г. Абазы (Таш. р-н). ср. Күрліг.
КҮРЛЕК ХОЛ (Гремящий лог) — 1. л. В. М. Курлек-хол по р. Вутрахты (Таш. р-н). 2. руч. Курлек-хол л. пр. р. В. Арбаты (Таш. р-н).
КҮРЛІГ (Свириная) — 1. р. Курлик п. пр. р. Б. Сея (Таш. р-н). 2. г. Курлик в истоках р. Курлик (Таш. р-н). 3. р. В. М. Курлек п. пр. р. Абакан (Таш. р-н). см. Күрлек.
КҮРТКҮ ОЙНАҘАҢ ТАҒ (Гора токования глухарей) — 1. г. Куртке-Ойнаджан по р. Парная около а. У-Парная (Шар. р-н). 2. г. Куртю-Ойнаджан по р. Киндырла около а. В-Киндырла (Вей. р-н).
КҮРЧЕП — 1. р. Курчеп п. пр. р. Б. Абакан (Таш. р-н). 2. г. Курчеп, стоящая в истоках одноименной реки (Таш. р-н).
КҮСКЕ СУҒ (Мышиная) — р. Куске п. пр. р. Б. Абакан (Таш. р-н).
КҮСКҮЗҮР — р. Кузькузюр п. пр. р. Теренсук.
КҮСКҮСТІГ (Ленковая) — р. Кускучтук л. пр. р. Теренсук (Аск. р-н).
КУУЛЕК (Шумящая) — г. Кулек (649,8) по р. Уты (Вей. р-н).
КУЧЕ ТАСХЫЛ — г. Куче-Тасхыл в верховьях р. Таштып (Таш. р-н). см. Кӧпчей.
КУЧЕЙ — р. Кучей пр. р. Кюбген (Аск. р-н).
КУЧЕК ХАИА (Скала Кучека) — г. Кучек-хая по р. Кокса (Вогр. р-н).
КУЧЕМЕЙ — г. Куджемей по р. Тоя около а. Политов (Аск. р-н).
КУЧЕНЕК — г. Кудженек по р. В. Июс (Шир. р-н).
КУЧЕС — мест. Куджес по р. Тогырджул около а. Топанов (Шир. р-н).
КУЧЕСТЕЙ — г. Кучестейха (701,9) к северу от с. Боград (Вогр. р-н).
КУЧҮК (Щенок, Собачья) — 1. р. Кюджюк л. пр. р. Хабык (Идр. р-н). 2. д. Кутуково по р. Чулым (Зыр. р-н).
КУЧҮЛ (Запорный ручей) — 1. р. Кучюль пр. р. Ваза (Аск. р-н). 2. р. Кюджюль или Кузуль п. пр. р. Хабык (Идр. р-н).
КУЧҮН (Сильная) — р. Кючюн л. пр. р. М. Карбай (Таш. р-н).
КЫЗЛАСТАР ААЛЫ — а. Кыласов по р. М. Есь (Аск. р-н).

- ЛАҒА ТУҒ (сельк.) — оз. Столбинское по р. Чулым (Тег. р-н).
 ЛЕЙБЕ (сам.) — р. Лейба п. пр. р. Мана (Ем. р-н).
 ЛОҶАН-ТУРА — Лозанов городок или д. Городок по р. Туба (Мин. р-н). В середине XVII в. правитель государства Алтын ханов Лоуджан для закрепления своих позиций в Хонгореае построил свой городок (осаду) в устье р. Тубы, где сейчас находится д. Городок.
 ЛУБКАР — г. Лубкар (266,7) по р. Сыда около д. М. Хабук (Идр. р-н).

—М—

- МАЗАС (кет.) — р. Мазас л. пр. р. Мрассу (Таш. р-н).
 МААРА — г. Мара по р. Чулым в степи между Когунеком и Форпостом (Орд. р-н). Маара чазызы — степь Мара-Чазы, сев. часть Чулымо-Енисейской впадины.
 МААСТЫҒ ЧУЛ (Ручей со слепнями) — р. Мастидзюль л. пр. р. Чулым (Наз. р-н).
 МААС ОЙМАҒЫ (Яма Мааса) — мест. Маас-оймагы в Койбальской степи около а. Белояр (Алт. р-н).
 МААС ЧУЛ (Слепень-ручей) — руч. Мазуль п. пр. р. Чулым (Ач. р-н).
 МАҒАН АСХЫР ТАҒ (Гора Белого жеребца) — г. Маган-Аскыр по р. Тибик (У-Аб. р-н). Гора названа в честь мифического белого жеребца — священного животного хакасов, который приходил сюда на водопой со стороны г. Оглахты. На горе есть отпечатки его копыт величиной с казан. Почитаемое место. ср. Улуг Таг.
 МАҒАН АТ СЫНЫ (Хребет Белого коня) — г. Маганат по р. Енисей в г. массиве В. Оглахты (Вогр. р-н). На этой горе обитал священный небесный конь, которого убили койбалы из рода Хайдын. В результате своего преступления все койбалы правобережья р. Енисей погибли. Почитаемое место.
 МАҒАН АТ ЧОЛЫ (Дорога белого коня) — Богатырская тропа в Оглахтах, по которой священный конь Маганат спускался к р. Енисей на водопой (Вогр. р-н).
 МАҒАН ХЫР (Белесый холм) — г. Маганхыр по р. Тея около а. Н. Тея (Аск. р-н).
 МАҒАНАЙ (Белая) — 1. р. Маганайка л. пр. р. Погромной (Вал. р-н). 2. р. Маганайка пр. р. Сисим (Идр. р-н).
 МАҒАНАХ (Веленькая) — 1. р. Маганак п. пр. р. Уза (Кр. р-н). 2. кл. Маганак пр. р. Бейка (У-Аб. р-н). Маганак пилтірі — а. Маганакон, зимник Кучендаевых. 3. р. Маганакон пр. р. Терсь (Кем. обл.).

- МАДЫР** (Геройская) — 1. р. Матур л. пр. р. Абакан (Таш. р-н).
2. р. Матур п. пр. р. Мрассу, ниже устья р. Кобырза (Таш. р-н). Здесь обитали Ада-
яковы из сеока хызай.
- МАДЫРАС СЫН** (Хре- — г. Матрос (1127,0) по р. Абакан ниже р. В.
бет небольшого героя) Арбаты (Таш. р-н).
- МАДЫРАС ХАРА СУҒ** — кл. Матрос-Карасук п. пр. р. В. Арбаты
(Родник небольшого ге- (Таш. р-н).
роя)
- МАИНДАТ** (пум.) — р. Маиндат п. пр. р. Чичкаюл (Тег. р-н).
- МАЙДАС** (Камень бо- — 1. г. Майдаш или г. Калягин по р. Енисей
гини Умай) около д. Быстрая (Мин. р-н). 2. д. Быстрая
(Мин. р-н).
- МАЙЗАС** (кет. Кедро- — р. Майзас пр. р. Томь около Чульжана
вая речка) (Мыск. р-н).
- МАЙМА** — р. Майма пр. р. Кизир (Кур. р-н).
- МАЙМАХ ОВАА** (Мен- — могильный камень по р. В. Июс, называе-
гир в виде сапога) мый также Киргиджек-Обаа (Шир. р-н).
- МАЙМАХ** (Вид хакас- — 1. г. Маймах в верховьях р. В. Улень (У-Аб.
ской обуви) р-н). 2. р. Маймах п. пр. р. Каро (У-Аб. р-н).
- МАЙНОЖА** (сам. Мед- — р. Майножа п. пр. р. Мана (Ем. р-н).
вежий ручей)
- МАЙРАС-ТУРА** — д. Марьясово по р. Чулым рядом с Тоспах-
тар аалы (Орд. р-н). В 1875 г. здесь насчи-
тывалось 90 оседлых хакасов, 7 крестьян
и 4 поселенца. Ныне называется д. Ново-
марьясово.
- МАЙРЫХ КҮЛ** — оз. Майрых-кель в Койбальской степи около
Сорокаозерок (Алт. р-н). Летник Покояковых.
- МАЙТАХ ӨЗЕНИ** (Лог — л. Майтах-озен по р. Аскиз около а. В. Ас-
Майтака) киз (Аск. р-н).
- МАКО ХЫРЫ** (Холм — г. Макохыр по р. Пыгыс (Шир. р-н).
Мако)
- МАЛАЙ** — р. Малай п. пр. р. Туралыг (Шир. р-н).
- МАЛҒАШ** (Глинистый) — 1. р. Малгаш п. пр. р. Енисей (Вал. р-н).
2. р. Мельгеж п. пр. р. Арзыбей (Ем. р-н).
- МАЛТАТ** (пум.) — р. Малтат пр. р. Конжул (Вал. р-н).
- МАЛ ТУРҒАҢ ЧАЛ-** — г. Малтурджан-чалбах по р. Таштып около
БАХ (Пригорок для а. Карагай (Таш. р-н).
стоянки скота)
- МАЛТЫР ХОЛ** — л. по р. Чиланы около а. Тарбаган (Таш.
р-н).
- МАЛТЫРҒАННЫҒ** — 1. р. Малтырған л. пр. р. Тея (Аск. р-н).
(Воршевичный) 2. р. Каролиновка пр. р. Теренсук (Аск.
р-н).
- МАЛ ҮРЕЕН ХОЛ** (Лог — л. Мал-уреенхол по р. Киндырла около
гибели скота) а. В. Киндырла (Вей. р-н).
- МАЛ ХАРАҒАҢ КӨК** — г. Мал-Хараджан-Кокхая по р. Аскиз око-
ХАЙА (Синяя скала, ло а. В. Аския (Аск. р-н).
откуда наблюдают за
скотом)

- МАЛ ХАРАЧАҢ ХЫР** — г. Малгырачан-хыр (533.4) по р. Уйбат в (Холм присмотра за скотом) г. массиве Сахсары (У-Аб. р-н).
- МАЛҘАҢ ТАҒ** (Лысая гора) — г. Малджантаг по р. Сон (Шир. р-н).
- МАЛҘАҢНАР ААЛЫ** — а. Мальджанов по р. Тея (Аск. р-н). Назван по Мальджану Боргоякову.
- МАМАХ ЧУЛЫ** (Ручей Мамаха) — руч. Мамахчул пр. р. Ничкурюп (Шар. р-н). Здесь кочевал остяк по имени Мамах.
- МАМРАТА** — р. Н. В. Мамрата п. пр. р. Кандат (Кар. р-н).
- МАМЫТ** — 1. г. Мамат в истоках р. Торгужуль (Таш. р-н). 2. р. Мамат п. пр. р. М. Сея (Таш. р-н). Название происходит от имени охотника.
- МАНА** — р. Мана п. пр. р. Енисей (Ем. р-н).
- МАНАС** — 1. р. Манас п. пр. р. Колос (Таш. р-н). 2. о. Манас по р. Абакап (Бей. р-н). Назван по имени Манаса Шалгинова.
- МАНА ТУҒАН ТАҒ** — г. Мана-Туган (1975,6) в верховьях р. Ниня (Родильная гора Маны) (У-Аб. р-н). Во время угона хакасов в 1703 г. одна женщина по имени Мана спряталась на этой горе и родила двух мальчиков — Сыгда и Сыбы, ставших легендарными героями.
- МАШАҘАХ ТАҒ** (Гора Манаджаха) — г. Манаджак по р. Чулым около а. Баклаев (Орд. р-н).
- МАНҒЫРЛЫҒ СОРАХ** — г. Мангырлыг по р. Тесь около с. Боград (Магнырная сопка) (Вогр. р-н).
- МАҒЫРЛЫҒ** — г. Магырная около д. Идра (Идр. р-н). На ней собирали магыр (слизун), используемый для окрашивания льняной ткани.
- МАНЗАЛЫҒ** — 1. р. В. М. Манзалык п. пр. р. Оя (Ерм. р-н). 2. р. Манзалык п. пр. р. Табат (Бей. р-н). 3. р. Манзалык пр. р. Кебеж (Ерм. р-н).
- МАНҘЫЛАЙ ХОЛ** — р. Манжелай п. пр. р. Табат (Бей. р-н).
- МАҒНАЙ КҮЗЕЕЗИ** — курган Магнай-кюзе, стоявший около а. (Стела Манная) Кунре по р. Абакап (Бей. р-н). Название произошло от бая Магнай, который во время ссор с женой одевал на курганный камень ее пубу и изливал гнев, избивая невинный менгир.
- МАҒНЫҒАСТАР ААЛЫ** — а. Магныгас по р. Тея (Аск. р-н). Назван по Магныгасу Кичееву, ср. Халын аал.
- МАРАН КҮЛ** — оз. Маранкуль по р. Б. Он (Таш. р-н).
- МАРАЧЫЛЫҒ КҮЛ** — 1. оз. Марчалколь по р. Туим (Шир. р-н). (Солонцовое озеро) Место зимника части Конгаровых. 2. оз. Марчалколь около Черного озера (Шир. р-н).
- МАРАЧЫЛЫҒ ОЙ** (Солонцовая ложбина) — кл. Марчалгой пр. р. Бейка (У-Аб. р-н). Место летника Кучендаевых.
- МАРАЧАЛЫҒ СУҒ** (Солонцовая река) — 1. р. Марчала л. пр. р. Кузурба (Уж. р-н). 2. р. Марча п. пр. р. Узунчул (Таш. р-н).

- МАРАЧЫЛЫҒ ТАҒ** (Солонцовая гора) — г. Марчылыг в г. массиве Саартаг (Аск. р-н).
2. г. Марчатаг в верховьях р. Виджа (У-Аб. р-н).
- МАРАЧЫЛЫҒ ХАС** — мест. Марчелгаш под г. Кошкулак (Шир. р-н). Место летника Абдиных. Ныне здесь а. Марчелгаш.
- МАРАЧЫЛЫҒ ХОЛ** — р. Марчалгол л. пр. р. Аскиз (Аск. р-н).
- МАРГОЗ** — р. Маргоз п. пр. р. Джеб (Кур. р-н).
- МАРЛА КӨЛ** — оз. Марлаколь по р. Абакан около а. Пырганов (Аск. р-н). Почитаемое место.
- МАРТЫ ЧУЛ** (Отличный) — 1. р. Мартычуль л. пр. р. Вант (Орд. р-н).
2. р. Мартачуль пр. р. Обьюл (Шар. р-н).
3. р. Мартачуль п. пр. р. Ч. Июс. Марты тайга — название тайги сев. части Кузнецкого Алатау.
- МАРТЫ СОРАҒЫ** (Сопка Марты) — г. Марта-Сорах в верховьях р. Виджа (У-Уб. р-н).
- МАРТОН ХАРА СУҒ** (Родник Мартына) — руч. Мартон-Карасук пр. р. Немира (Аск. р-н). Место зимника отца писателя Костякова Ивана Мартыновича.
- МАСЛАЙ ТАҒ** (Гора Маслая) — г. Маслайтаг по р. Таштып около а. В. Бор (Таш. р-н).
- МАТАРАХ КӨЛ** (Озеро Матарак) — оз. Матарак по р. Карыш (Шир. р-н). Место зимника Душининых.
- МАТ КИЧИГ** (Хороший брод) — мест. Маткечик по р. Абакан под г. Кызылхая (Бей. р-н). С древнейших времен здесь находилась лодочная переправа. а. Маткечик, находящийся на одноименной местности.
- МАЧЫЙ КӨЛ** (Озеро Мачья) — оз. Мачыйколь по р. Абакан, по дороге из а. Велый Яр в сторону Бей (Алт. р-н).
- МАЧАР** (Велгерский) — 1. р. Маджар л. пр. р. Убей (Нов. р-н).
2. р. Мажарка п. пр. р. Казыр (Кур. р-н).
3. р. Мажар, впадает в оз. Велое (Шар. р-н).
4. а. Мажары, стоявший на одноименной реке (Шар. р-н). 5. р. Можары пр. р. В. Кемчуг (Ем. р-н). 6. г. Маджар в верховьях р. Туим (Шир. р-н). 7. оз. Можарское в верховьях Казыра, из которого вытекает р. Мажарка.
- МЕЛЕЙ ХЫР** (Холм Мелея) — г. Мелейхыр по р. М. Есь около а. Кызлас (Аск. р-н).
- МЕНДӨЛ** — 1. р. Мендоль п. пр. р. В. Июс. 2. г. Б. М. Мендоль в истоках одноименной реки. Место зимника Мендоля Куртиякова, откуда и пошло название. 3. р. Мендель л. пр. р. Кеть (Вир. р-н).
- МЕНЗИС** — р. Мензис п. пр. р. Шинда (Кур. р-н).

- МЕНЗОТ** — 1. р. В. М. Мензот п. пр. р. Анжар (Идр. р-н), ср. Манзот. 2. р. Мензот пр. р. Сисим (Идр. р-н). 3. р. Мензот пр. р. Б. Коя (Шуш. р-н).
- МЕТ КӨЛ** — оз. Меткуль в верховьях р. Ус (Ерм. р-н). Из него вытекает р. Буйба.
- МЕТ КӨЛ ТАЙҒА** — хр. Метугул-тайга в верховьях р. Ус (Ерм. р-н).
- МИНАН ЧУЛ** — р. Минанкуль пр. р. М. Кемчуг (Вир. р-н).
- МИНДІБЕК** — г. Миндибек по р. М. Монок около а. М. Монок (Бей. р-н).
- МИНЕРВУ** (сам.) — р. Мина п. пр. р. Мана (Шал. р-н).
- МИНЕТЕЙ ХЫСТЫН-ЦАҢ ТАҒ** (Гора, где застревал Минетей) — г. Минетей-Хыстынджан по р. База около а. У-База (Аск. р-н). Названа из-за того, что мальчик Минетей постоянно застревал здесь среди скал.
- МИНДІРЛІГ** (Налимья) — 1. р. Миндерла л. пр. р. Кижарт (Вал. р-н). 2. р. Миндерла пр. р. Бузим (С-Буз. р-н). 3. р. Налимья п. пр. р. Дербино (Вал. р-н).
- МИНДІР ТАҒ** (Град-гора) — г. Мендиртаг по р. Таштып около а. Анжунь (Таш. р-н).
- МИҢЗЕЕ** — 1. р. Инза п. пр. р. Туба (Мин. р-н). 2. д. Листвягово, стоявшая на р. Инза (Мин. р-н). В 1875 г. в этой деревне жило 44 оседлых хакаса (Марьясовы и Павлушкины) и 83 русских крестьянина.
- МИҢНЕ** (Лыжная) — 1. р. В. Мигна л. пр. р. Отрок (Идр. р-н). д. Мигна на одноименной реке. 2. р. Мигна л. пр. р. Оя (Ерм. р-н), д. Мигна на этой же реке.
- МИРГЕН ТИҒЕЙ** (Вершина меткого стрелка) — г. Мирген-тигей по р. Аскиз около а. Казановка (Аск. р-н). Названа в честь легендарного стрелка, поразившего диких коз с этой горки.
- МИРОН ТАҒ** (Гора Мирона) — г. Мирониха по р. Бел. Июс около а. Кожухов (Орд. р-н).
- МИСПЕК ТАҒ** (Гора Миспека) — г. Миспек около Б. Божьего озера (Шар. р-н).
- МИТПЕЧЕК ТАҒ** (Гора игры в прятки) — г. Митпеджек по р. Аскиз около а. В. Аскиз (Аск. р-н).
- МИТРЕЙ ХАРА СУҒ** (Родник Дмитрия) — кл. Митрей-карасук, впадающий в р. Пыгыс (Шир. р-н). Назван по Митрею Душинину.
- МИЧКТИГ КӨЗЕЕ** (Сте-ла с письменами) — арх. пам Мичиктиг-кюзе времен тагарской культуры по р. Есь около а. Софронов (Аск. р-н). Культовое место.
- МОҒАЗЫ** — 1. р. Магаза пр. р. Матур (Таш. р-н). 2. р. Магаза п. пр. р. Кобырза (Таш. р-н). 3. р.

- Магазы л. пр. р. Балыксу (Аск. р-н). 4. р. Магазы п. пр. р. В. Таштып (Таш. р-н).
- МОГАЗЫЯХ** — 1. р. Могазыях пр. р. М. Таштып (Таш. р-н).
- МОГОП** — р. Могоп пр. р. Кобырзы (Таш. р-н).
- МОДАР** — р. Модар л. пр. р. Гутара в В. Саянах (Н.-Уд. р-н). Вероятно, здесь обитал камасинский род модар.
- МОДАР АЗИИ** (Модарский перевал) — Модар-Ази—седловина среди г. гряды Уйтаг на 65 км от Абакана (Аск. р-н). Название возникло по причине угона модаров. Здесь в 1991 г. установлена культовая коновязь для горных духов Уй-тага. Почитаемое место.
- МОДАРАХ** (Модарский) — р. Модарак л. пр. р. Енисея в З. Саянах (Шуш. р-н). Место охоты рода модар.
- МОДАРЛЫҒ** (Модарский) — р. Модарлык л. пр. р. Енисей в З. Саянах (Шуш. р-н).
- МОДАР САЗЫ** (Модарское болото) — Моторское болото по р. Амыл (Кар. р-н).
- МОДАР-ТУРА** — д. Моторское по р. Амыл (Кар. р-н). В этом селении в XVIII в. проживали моторы — один из родов хакасов.
- МОДАР ХАРА СУҒ** (Модарский ключ) — руч. Моторский, теряется в болоте Клюквенное (Кар. р-н).
- МОДЕЙ** — г. Модей (1074) по р. Сисим (Идр. р-н).
- МОЙАС** — г. Мойас по р. Сос на зап. стороне г. мас. Хызыл-хая (Бей. р-н). Здесь находится кыргызский чаа-тас.
- МОЙҒАН ТАҒ** — г. Майгантаг по р. Ниня около а. Аххол (У-Аб. р-н).
- МОЙНАХ СУҒ** (Река Белошейки) — р. Мойнак пр. р. Камзас (Таш. р-н).
- МОЙОР ПУЛИИ** (Участок Майора) — мест. Майор-Були по р. Бел. Июс около а. У-Фыркал (Шир. р-н).
- МОЛА-ТАҒ** — г. Молатаг по р. Улень около а. Тозман (У-Аб. р-н).
- МОЛДЫМ** — р. Кондома. см. Хондым.
- МОЛДЫМАШ** (Маленькая Кондома) — р. Мундубаш п. пр. р. Кондома (Таш. р-н).
- МОЛОКАН** — д. Бондарево по р. Сос (Бей. р-н). Названа хакасами из-за того, что здесь живут представители секты молокан и субботников. ср. Юдино.
- МОЛОМ** — г. Молом (1349,8) по р. Кизир (Кур. р-н).
- МОЛТЫР ХЫР** — г. Молтырхыр по р. Ч. Июс около г. Кокчен (Орд. р-н).
- МОНАСТЫРЛАР ААЛЫ** — а. Монастырев по р. Чулым (Орд. р-н).
- МОНДАЙ** — хр. Мондай по р. Мана (Ем. р-н).

- МОНЧЫХ ХАЙА** (Та — г. Б. М. Монджых-хая по р. Абакан ниже
лисманная скала) устья р. Матур (Таш. р-н).
- МОҢЫЛТАЙЛАР** — а. Моңалтаев по р. Ниня (У-Аб. р-н).
- ААЛЫ**
- МОНЫШ** — 1. р. Б. Моңыш л. пр. р. Б. Она (Таш. р-н).
2. г. Моңыш (2241) в верховьях р. Она (Таш.
р-н).
- МООЛАХТАР ААЛЫ** — а. Молоков по р. Чулым около д. Ново-
марьясово (Орд. р-н).
- МООЛ ТАС** (Монголь — Моол-тас — белый камень в виде большой
ский камень) человеческой головы, лежащей на древнем
кладбище по р. Тостыгджуль (Аск. р-н).
Согласно легендам, это окаменевшая голова
монгольского богатыря. Моол-тас поворачи-
вается в ту сторону, где произойдут смер-
тельные случаи.
- МООЛ ТАСХЫЛ** (Мон — 1. г. Монгол (851) по р. Ташелга (Таш. р-н).
гольский голец) 2. г. Монгольская (1943) в верховьях р. Ка-
зыр (Кур. р-н).
- МОРДАШ** — г. Мордаш по р. Салба около д. Покровское
(Кур. р-н).
- МОРДЫ ХОЛ** — р. Мордыхол л. пр. р. Узунчул (Таш. р-н).
- МОРСЫҒАШ** (Барсуче — г. Морсыгаш по р. Таштып у а. Анжуль
нок) (Таш. р-н).
- МОРСЫХ ӨЗЕН** (Барсу — л. Морсых-озен по р. Базинская Бейка (Аск.
чий лог) р-н).
- МОРСЫХ ТАҒ** (Барсу — г. Морсых по р. Тея около а. Н. Тея (Аск.
чья гора) р-н).
- МОРСЫХ УЙАЗЫ** (Бар — г. Морсых-уя по р. В. Есь около а. Картоев
сучье гнездо) (Аск. р-н).
- МОРСЫХ ЧАЛ** (Бар — г. Морсыхчал по р. Тея около а. Политовка
сучья грива) (Аск. р-н).
- МОСПАЛЫҒ** (Оспен — руч. Моспалык п. пр. р. Абакан около
ный) р. Б. Арбаты (Таш. р-н). По этому ручью
погибли люди, спасавшиеся от оспы.
- МОЧАЙ ТАҒ** (Гора Мо — г. Мочайтаг к в. от а. Чарков (У-Аб. р-н).
чая)
- МОҢОНАР ААЛЫ** — а. Мочонов по р. Ниня (У-Аб. р-н). Назван
по имени основателя Мочона Орешкова.
- МӨНӨР** — 1. г. Минор в верховьях Б. Абакана, явля-
ющаяся водоразделом между Хакассией и
Г. Алтаем (Таш. р-н). 2. р. Минор л. пр. р.
Конный (Таш. р-н).
- МӨҢІ СУҒ** (Живая во — 1. р. Минуса п. пр. р. Енисей (Мин. р-н).
да) Кічіг Мөңі суғ — д. М. Минуса (Самоду-
ровка). Согласно легендам, хакасский князь
Ханза-бег вылечил водой Минусы своего бра-
та Сора.
- МӨҢІ СУҒ-ТУРА** — г. Минусинск по р. Енисей.
- МӨӨННІГ** — р. Мюник л. пр. р. Чинчилиг (Таш. р-н).

- МӨҢІ ЧУЛ** (Вечный ручей) — 1. р. Минжүль л. пр. р. Енисей (Ем. р-н).
2. р. Минжүль п. пр. р. Бузим (С-Буз. р-н).
3. р. Мингуль л. пр. р. Бузим (С-Буз. р-н).
4. р. Минжүль пр. р. М. Кемчуг (Ем. р-н).
5. р. Минжүль п. пр. р. В. Июс (Шир. р-н).
- МУКЧОҢНАР ААЛЫ** — а. Мукчонов по р. Тея (Аск. р-н). Назван по имени Мукчона Субракова.
- МУЛОН** — р. Мулон п. пр. р. Лугазка (Мин. р-н).
- МУҢ ЧАТХАН ТАҒ** (Гора лежащей печали) — г. Мун-чатхан по р. Борожүль (Орд. р-н). Согласно легендам, на этой горе убили двух влюбленных, нарушивших запрет кровно-родственных связей.
- МУҢҒАШ КӨЛ** — оз. Мунгашколь в верховьях р. В. Он (Таш. р-н).
- МУҢҒАШ ХАРА СУҒ** — р. Мунгаш-Карасук п. пр. р. Енисей (Ерм. р-н).
- МУРЗАЛАР ААЛЫ** — а. Мурзин по р. Абакан (Аск. р-н). Назван по имени Мурзы Черпакова. Ныне центр. ферма с/х Калинина.
- МУС ТАҒ** (Гора жертвенного пара) — 1. г. Мустаг в верховьях р. Мундыбаш (Таш. р-н). см. Пус таг. 2. г. Мус-Даг (2758), исток р. Л. Казыр (Кур. р-н).
- МУХЛАС ПИЛІ** (Седловина Мухласа) — пер. Мухласбиль по р. Ваза среди гт. Кирим (Аск. р-н).
- МУХСУННЫҒ ЧУЛ** (Луковый ручей) — 1. руч. Мухсунныгджул, впадает в оз. Агаскыр (Орд. р-н). 2. руч. Мухсунныгджул пр. р. Бел. Июс (Шир. р-н). 3. руч. Чесноковый л. пр. р. Ч. Июс (Орд. р-н).
- МУХУР ПУТ** (Короткая нога) — оз. Мугур-Бут, исток р. В. Вель (Кар. р-н).
- МУХУР ХАРА СУҒ** (Короткий родник) — руч. Мухур-Карасук л. пр. р. Ниня около а. Аххол (У-Аб. р-н).
- МУХУР ХАРЫХ** (Короткий мыс) — г. Мухур-Харых по р. Сон (Шир. р-н).
- МУХУР ЧУЛ** (Короткий ручей) — 1. руч. Мухурджул, протекает около а. Марчелгаш (Шир. р-н). Летник Абдиных. 2. руч. Мухурджул, протекает около а. Трошкин (Шир. р-н).
- МҮЗІК ИРЕТ** (Высокий солнечный склон) — г. Мюзик-Ирет по р. М. Есь около а. Кызлас (Аск. р-н).
- МҮЗІК ТАҒ** (Высокая гора) — г. Мюзик по р. Киндырла около а. В. Киндырла (Вей. р-н).
- МҮЗІК ТИГЕЙ** (Высокая вершина) — г. Мюзик-Тигей в верховьях р. Киндырла (Вей. р-н).
- МҮЗІК ХАЙА** (Высокая скала) — г. Мюзик-хая по р. В. Есь около а. Картоев (Аск. р-н).
- МҮЗІК ХАМАХ** (Высокий лоб) — 1. г. Мюзик-Хамах по р. Тея около а. Н. Тея (Аск. р-н). 2. г. Мюзик-Хамах по р. Тея около а. У-Чуль (Аск. р-н). 3. г. Мюзик-Хамах по р. Сиры (Таш. р-н).

- МУЗІК ХУЙУ** (Высокая пещера) — г. Мюзик-Хую по р. Базинская Бейка (Аск. р-н).
МУЗІК ХЫР (Высокий холм) — г. Мюзик-хыр по р. Аскиз около а. В. Аскиз (Аск. р-н).
МУЗІРЕК ТАҒ (Ложегора) — г. Мюзирек по р. Бай (Аск. р-н).
МУЏІ ЧУЛ (Живой ручей) — р. Мюнжувль л. пр. р. Томь (Аск. р-н). ср. Мѳді чул.
МУЎЗИ — 1. реч. Мюзе л. пр. р. Тея (Аск. р-н). а. Мюзя по одноименной речке. Пыне 4-я ферма Тейского с/х. 2. реч. Мюзе п. пр. р. Абакан напротив устья р. Матур (Таш. р-н).
МУЎЗИ ХОЛ — реч. Мизюгол л. пр. р. Матур (Таш. р-н). а. Мизюгол по одноименному логу.
МУЎС (Рогатая) — р. Мюс л. пр. р. Ус (Ерм. р-н).
МУЎС СОРАХ (Рогатая сопка) — г. Мюс-Сорах по р. Бай (Аск. р-н).
МУЎС ТИГЕЙ (Рогатая вершина) — 1. г. Мюстигей по р. Таштып около а. Печенов (Таш. р-н). 2. г. Мюстигей по р. Сос около а. У-Сос (Бей. р-н). На этой горе похоронены древние люди, погибшие от черной оспы.
МУЎС ХАС (Рогатый склон) — г. Мюсхас по р. Тея (Аск. р-н). Культовое место Кильчичаковых.
МУЎС ХУЙУ (Рогатая пещера) — г. Мюс-Хую по р. Аскиз среди г. массива Читы-хыс (Аск. р-н). Культовое место Толмашевых, сеока себиджин.
МУЎС ХЫР (Рогатый холм) — г. Мюсхыр по р. Аскиз около а. Казановка (Аск. р-н).
МЫЙ (сам.) — г. Мый (1301,2) по р. Сейба (Идр. р-н).
МЫЛТИСТАР ААЛЫ — а. Мылтисы по р. М. Сыры (Аск. р-н). Назван по имени Мылтиса Токмашева.
МЫРАЛЫҒ КӨЛ (Пескареевое озеро) — оз. Мыралыгколь по р. Абакан (Алт. р-н). Зимник Сартыковых.

—Н—

- НАА ААЛ** (Новое селение) — а. Устинкин по р. Ч. Июс (Орд. р-н). Русское название происходит от Устина Янгүлова.
НАА КӨЛ (Новое озеро) — оз. Накул по р. Камышта в устье р. Узунжул (Аск. р-н).
НАА ТУРА (Новая деревня) — д. Бородино по р. Кокса (Богр. р-н). В 1875 г. здесь насчитывалось 40 оседлых хакасов и 20 рус. крестьян.
НААХ ЧУҒЛАХ — р. Нахчуглах по р. Уйбат около а. У-Бирь (У-Аб. р-н). В этом логу был убит национальный герой хакасов Сыгда Кирбижеков, ср. Нахчы Хулах.
НАА ЧУЛ (Новый ручей) — р. Начул п. пр. р. В. Таштып (Таш. р-н).

- НАДРАҢ ХОЛ** (Лог — л. Надранхол по р. Сиры около а. В. Сиры (Таш. р-н).
Надрана)
НАЗАС (кет.) — 1. р. Назас л. пр. р. Томь (Мыск. р-н). 2. р. Назас л. пр. р. Уса (Мыс. р-н).
НАЙАС — р. Найас п. пр. р. Кобырзы (Таш. р-н).
НАЛ ИСТІ (центр полу- — мест. Налисты по р. Бел. Июс около а. Абу-острова) — мов (Шир. р-н).
НАМЫШ ТАҒ (Лабаз- — г. Намштаг (1193) по р. Аскиз около р. ная гора) — Наныхчул (Аск. р-н).
НАНДАТ (пум.) — р. Нандат пр. р. Дербино (Вал. р-н).
НАНДЫРЫХ (Возвра- — хр. Нандрык по р. Мрассу около а. У-Коб-щение) — бырза (Ташт. р-н).
НАНЫХ ЧУЛ (Ручей — 1. р. Нанджул л. пр. р. Кача около г. Крас-возвращения) — ноюрска (Ем. р-н). 2. р. р. Наныхчул л. пр. р. Аскиз (Аск. р-н). По этому ручью воз-вращались охотники из тайги. 3. р. Нак-чуль л. пр. р. Кома (Нов. р-н).
НАРАС СУҒ — 1. р. Нарас п. пр. р. Джой (Вей. р-н). ср. Нарсый. 2. р. Нарыса п. пр. р. Оя (Ерм. р-н).
НАРВА (сам.) — р. Нарва л. пр. р. Мана (Ем. р-н). По этой реке прожил хак. род, получивший на-звание Нарбазан.
НАРЛЫҒ (Верблюжья) — г. Нарлык по р. Салба около д. Новорож-денская (Кр. р-н).
НАРСЫЙ — р. Нарас п. пр. р. Джой (Вей. р-н). см. На-рас суг.
НАСПАҒАЙ ТИГЕЙ — г. Наспагай-Тигей по р. В. Арбаты (Таш. (Вершина Наспагая) р-н).
НАСПАХТЫҒ АЧЫХ — мест. Наспахтыг-Ачых по р. М. Монок (Вей. (Площадка с терками) р-н).
НАСТАШ ТИЛІ (Залив — зал. Насташ-тиль по р. Ч. Июс около а. Настасы) — Секта (Шир. р-н).
НАХ ЧУЛ — р. Накчуль л. пр. р. Кома (Нов. р-н). см. Наныхчул.
НАХАЙ ПУЛУХ (Ис- — р. Нахай Вулак п. пр. р. Уйбат (У-Аб. р-н).точник Нахая)
НАХЧЫ ХУЛАХ — р. Нахчы-Хулах пр. р. Уйбат (У-Аб. р-н). см. Наах Чуглах.
НАЧАХ ХОЛ (Лог На- — р. Начаххол п. пр. р. Карасиба (Таш. р-н).чаха)
НЕГНЕТ — р. Негнет л. пр. р. Мана (Ем. р-н).
НЕМНЕГЕШ — р. Немнегеш пр. р. Ус (Кем. обл.).
НИИН (Рукав) — р. Ниня п. пр. р. Уйбат (У-Аб. р-н).
НИМЕЛЕР ААЛЫ — а. Нежежиков по р. Енисей (Вогр. р-н).
НИМИР (Разрушающая) — 1. р. Немир п. пр. р. Ниня (Аск. р-н). а. Не-мир, находившийся на одноименной реке. Возник в 1818 г. 2. р. Немир л. пр. р. М. Есь (Аск. р-н). 3. р. В. Немир пр. р. Сисим (Идр. р-н). 4. г. Немир (887) по р. Убей около д. Медведево (Нов. р-н). На г. Немир было найдено «Палассово железо». ср. Имир.

- НИЦЕЛИГ (Игольная) — р. Ингелик (Нивельх) п. пр. р. Уйбат (У-Аб. р-н).
- НИРЛИГ САРААТ (Гора солового коня, поросшая брусничкой) — г. Нирлих-Сарат (1111) по р. Биря около ст. Ербинская (У-Аб. р-н).
- НИР СИГЕН (Брусничник) — л. Нир-Сиген по р. Б. Арбаты (Таш. р-н).
- НИСКЕ КӨЛ (Узкое озеро) — оз. Нискеколь в Койбальской степи около а. Шалгынов (Бей. р-н).
- НИСКЕ ОЙ (Узкая ложбина) — л. Ниской в Уйбатской степи около а. Комызык (У-Аб. р-н).
- НИСКЕ СУҒ (Узкая река) — 1. р. Нискесук пр. р. Хан-Тегира (Шуш. р-н).
- НИСКЕ ТАҒ (Узкая гора) — г. Нискетаг по р. Б. Сся около а. В. Сся (Таш. р-н).
- НИСКЕ ХЫР (Узкий холм) — г. Нискехыр по р. Абакан около а. Сапогов (У-Аб. р-н).
- НИСКЕ ЧУЛ (Узкий ручей) — 1. р. Исакуль пр. р. Мана (Ем. р-н). 2. р. Ничка п. пр. р. Кизир (Кур. р-н). 3. р. Ничка п. пр. р. Енисей (Мин. р-н).
- НИШКЕ СУҒ (Узкая река) — р. Нишкесук л. пр. р. Кобырза (Таш. р-н).
- НИШКЕ УРУП (Узкий Уруп) — р. Ничкурюп пр. р. Береш (Орд. р-н).
- НОЙАС — р. Нояс п. пр. р. Кобырзы (Таш. р-н).
- НОНАХТАЙЛАР — а. Нонахтаев по р. Енисей в устье р. Кысы (Вогр. р-н).
- НОНЫП — р. В. М. Монок п. пр. р. Абакан (Бей. р-н). Кичиг Нонып — а. М. Монок, Улуг Нонып — ст. Монок (Байкалово), возникла в 1760 г.
- НОҢНЫХТЫҒ ХЫР (Черничный холм) — г. Ноныхтыг-хыр по р. Б. Есь около а. Картоев (Аск. р-н).
- НУҢҒУР ТАСХЫЛ (Пустой голец) — г. Нунгюр-Тасхыл в верховьях р. Бел. Июс около г. Поднебесный Зуб (У-Аб. р-н). ср. Уңұрсын.
- НЫМЗАС (кет.) — р. В. Нымзас л. пр. р. Пызас (Таш. р-н).
- НЫМЫРТТЫҒ (Черемуховый) — 1. р. Нымыртаг пр. р. Сухой Аскиз (Аск. р-н). 2. р. Нымыртаг пр. р. Ниня около Сеняино (У-Аб. р-н). 3. р. Муртук л. пр. р. Колба (Ем. р-н). 4. д. Новоселово по р. Енисей (Нов. р-н). 5. д. Мурты (Мин. р-н). 6. р. Мурты пр. р. М. Сеи. 7. р. Чумурта пр. р. Кемчуг (Бир. р-н). 8. Нымырттыг пр. р. Таумалыг (Таш. р-н). 9. г. Мурта по р. Енисей около устья р. Беллык (Кр. р-н). 10. р. Черемушка п. пр. р. Енисей (Нов. р-н). 11. г. Нымырттыг по р. Чиланы (Таш. р-н). 12. р. Нымырттыг пр. р. Джебаш (Таш. р-н). 13. р. Намурт или р. Черемушка л. пр. р. Енисей (Вогр. р-н).

- НЫМЫРТТЫҒ АЗЫҒ** — 1. г. Нымыртыг-Азыг по р. Ч. Июс около а. Подкамень (Орд. р-н). 2. г. Нымыртыг-Азыг по р. В. Есь около а. Картоев (Аск. р-н).
- НЫМЫРТТЫҒ КӨС** — лог Нымыртыг-Кось по р. Тея около а. Магныгас (Аск. р-н).
- НЫМЫРТТЫҒ ПИЛ** — г. Нымыртыг-биль по р. Камышта около а. Балганов (Аск. р-н).
- НЫМЫРТТЫҒ ХОЛ** — р. Нымыртыг-хол л. пр. р. Карасиба (Таш. р-н).
- НЫҢМАХ ХЫР** (Круглый холм) — г. Нумах-хыр по р. Биджа около центр. фермы с/х Московский (У-Аб. р-н).
- НЫРДА** — р. Нырда п. пр. р. Ничка (Кур. р-н).

—0—

- ОВААЛЫҒ** (Курганная) — г. Овал в Койбальской степи около а. Сидоров (Алт. р-н).
- ОВААЛЫҒ ААС** (Курганный склон) — мест. Обалыгас в г. массиве Сахсары (Аск. р-н). Летник Кулагашевых.
- ОВААЛЫҒ АЧЫХ** (Курганное поле) — мест. Обалыг-Ачых под г. Солбантаг (Орд. р-н). Почитаемое место рода кыргызы.
- ОВААЛЫҒ КӨЛ** (Курганное озеро) — оз. Обалыг-коль в Койбальской степи около а. Белояр (Алт. р-н).
- ОВААЛЫҒ ОЙ** (Курганная ложбина) — мест. Обалыгой по р. Туим около ст. Туим (Шир. р-н). Почитаемое место.
- ОВААЛЫҒ ӨЗЕН** (Курганный лог) — л. Обалыг-озен по р. Ч. Июс около оз. Ошколь (Орд. р-н).
- ОВААЛЫҒ ПИЛ** (Седловина с жертвенной грудой камней) — 1. пер. Обалыг-биль между р. Тея и р. Есь (Аск. р-н). 2. пер. Обалыг-биль между р. Таштып и р. Тея (Аск. р-н). 3. пер. Обалыг-биль через г. Куя около а. Мохов (У-Аб. р-н). 4. мест. Обалыг-биль, где сейчас расположена центр. ферма с/х «Сов. Хакасия» (Богр. р-н).
- ОВААЛЫҒ ТАҒ** (Курганная гора) — г. Обалыгтаг по р. База около а. У-База (Аск. р-н). Ныне на этом месте ежегодно проводят праздник «Тун пайрам».
- ОВААЛЫҒ ЧАЗЫ** (Курганная степь) — степь Обалыг-чазы по р. Ч. Июс от ст. Копьево до а. Устинкино (Орд. р-н).
- ОВРАС КӨЛІ** (Озеро Обраса) — оз. Аврас около а. М. Кобежиков (Шир. р-н). На берегу этого озера находился зимник Обраса Кокова.
- ОҒЗАС** (жет.) — р. Унзас л. пр. р. Мрассу (Ташт. р-н).
- ОҒЛАХ ТАҒ** (Гора детеныша козы) — г. В. М. Оглахты по р. Енисей (Богр. р-н). Согласно легендам, это название дал культурный герой Кокетей во время погони за маралами.

- ОГЛАХ ХОЛЫ (Козли- — л. Оклаковский около д. Сарагаш (Богр-
ный лог) р-н).
- ОҒОЙДАТ (кет.) — р. Оготат л. пр. р. Чичкаюл (Тег. р-н).
- ОҒУЗАС (кет.) — 1. р. Огузас пр. р. Ср. Терсь (Кем. обл.)
2. р. Огузас л. пр. р. Чулыж (Наз. р-н).
- ОҒУТЫҢ — г. Огутун по р. Мрассу (Мыс. р-н). Согласно мифам, здесь находится плот предка шорцев, сохранившийся со времен потопа.
- ОҒЫР СУҒ (Воровская — р. Огур л. пр. р. Енисей (Нов. р-н). Название восходит якобы к XVII в., когда здесь обитали «воровские» кыргызские люди. см. Тоғырсуғ.
река)
- ОҒЫР ТАЙҒА (Воров- — г. Бандит в верховьях р. Бел. Июс (У-Аб.
ская тайга) р-н). Весь таежный массив в верховьях р. Томь, р. Уйбат и р. Бел. Июс носит название «Огыр-тайга», т. к. хакасские конюхы угоняли табуны в эти места.
- ОДАТХАН — 1. р. Одатхан л. пр. р. Чехан (Таш. р-н).
2. р. Одатхан пр. р. Сабыхан (Таш. р-н).
3. л. Одатхан по р. Б. Арбаты (Таш. р-н).
- ОДИМ — 1. мест. Одим по р. М. Монок под г. Мар-
рос (Бей. р-н). 2. а. Косгин по р. Чулым
(Бир. р-н).
- ОДЫҢ АЛҘАҢ ТАҒ — г. Одын-Алджан около а. Комызяк (У-Аб.
(Гора, где берут дрова) р-н).
- ОДЫҢ АЛҘАҢ ХУС — г. Одын-Алджан-хус по р. Базинская Бейка
(Лесной склон, где берут дрова) (Аск. р-н).
- ОДЫҢ ТАРТЧАҢ ХОЛ — 1. р. Одын-Тартчанхол п. пр. р. В. Есь около
(Дровяной лог) а. Картоев (Аск. р-н). 2. р. Одын-Тартчанхол пр. р. Сухой Бай (Аск. р-н).
- ОДЫРЧАХ ХАЙА (Си- — г. Одырчак по р. Аскиз около а. Улуг-Ке-
денье-скала) чиг (Аск. р-н).
- ОДЫРЫҒ СУҒ (Нето- — р. Отрок л. пр. р. Сыда (Идр. р-н).
ропливая река)
- ОДЫРЫҒ ТАҒ (Осед- — г. Одырыг по р. Таштып около а. У-Таштып
лая гора) (Аск. р-н).
- ОДЫРЫҒ ЧОЛ (Осед- — г. Одырыгчол по р. Тея напротив а. Поли-
лый путь) тов (Аск. р-н).
- ОЗЫ ПУҒУР — г. Ужурская сопка по дороге со ст. Ужур
в а. Ораки (Уж. р-н). Имеется пещера. Почитаемая гора.
- ОЗЫҢ ХЫРАҢ — г. Озын-Хыран по р. Тея около а. Н. Тея
(Аск. р-н).
- ОИАНАЙ (Нежная) — р. Оянай пр. р. Джебаш (Таш. р-н).
- ОИАҢ ТИГЕЙИ (Верши- — г. Оян-тигей в Койбальской степи около
на Ояна) Велояра (Алт. р-н). По имени Ояна Собакина.
- ОЙ АТ СУҒ (Река бу- — р. Оят пр. р. Иджима (Ерм. р-н).
ланого козя)

- ОЙ АТ ХАРЫҒЫ (Мыс — г. Оят-харых по р. Сигеннигой (Шар. р-н). буланого коня)
- ОЙ АТ ХЫРЫ (Холм — г. Оятхыр по р. Юзик (Орд. р-н). буланого коня)
- ОЙДАҢНАР ААЛЫ — а. Ойданов по р. Тея (Аск. р-н). Назван по имени Ойдана Канзычанова. Ныне слился с а. Н. Тея.
- ОЙДАҢ АҒЫ (Поляна — мест. Ойданагы по р. Сабыххан (Таш. р-н). Ойдана)
- ОЙДОВА (Низкий перевал) — л. Ойдоба по р. Енисей около д. Сидорово (Алт. р-н).
- ОЙДЫМНЫҒ ХОЛ — р. Ойдымныг-хол по р. В. Таштып (Таш. р-н).
- ОЙМАХ ЧАЗЫ (Ямная степь) — 1. степь Оймах-Чазы по р. Уйбат, где находится Уйбатский чаатао (У-Аб. р-н). 2. степь Оймах-Чазы по р. Ваза около а. У-Ваза (Аск. р-н).
- ОЙ ПИИ ХАРА СУҒ (Родник буланой кобылицы) — кл. Ойбей-карасук в г. мас. Сахсары (Аск. р-н).
- ОЙРАТ ТҮСЧЕН ХОЛ (Джунгарский лог) — мест. Ойрат-тюсченхол по р. Вельсу, где произошла битва между джунгарами и казаками (Мыс. р-н).
- ОЙ СУҒ (Долиненная река) — 1. р. Оя пр. р. М. Таштып (Таш. р-н). Ойпазы тасхыл (Вершины Ои голец) — г. Ойбазы-тасхыл в верховьях р. Оя. 2. р. Оя пр. р. Енисей (Шуш., Ерм. р-ны).
- ОЙ ТАҒ (Долиненная гора) — г. Ойтаг по р. Аскиз около а. В. Аскиз (Аск. р-н).
- ОЙ ХАЙА (Долиненная скала) — г. Ойха по р. Туба (Кур. р-н).
- ОЙ ЧАЛ (Долиненная грива) — г. Ойчал около а. Тарбаган (Таш. р-н).
- ОЙЫМ ТАҒ (Ложбинная гора) — г. Ойымтаг по р. Аскиз около а. В. Аскиз (Аск. р-н).
- ОЙЫН САЗЫ (Игровое болото) — мест. Ойын-сазы в верховьях р. Бел. Июс (У-Аб. р-н). Название произошло от легендарных семи дев, которые, убежав из монгольского плена, играли здесь.
- ОЙЫННЫҒ ХОЛ (Игровой лог) — р. Ойынныгхол по р. В. Есь (Аск. р-н).
- ОЛБАНЗАС (кет. Болотная речка) — р. Олбансас пр. р. Томь (Мыс. р-н).
- ОЛҒАН ЫЛҒАҘАҢ ХОЛ (Лог плачущего дитя) — л. Олган-ылгаджанхол по р. Табат около а. У-Киндырла (Бей. р-н). В данной местности вечером на красный закат солнца слышен плач ребенка.
- ОМЫЛ ЧУЛ — р. Омул или Омжұл л. пр. р. Ус (Ерм. р-н).
- ОН ПИР ЧАЛЫСТЫҒ ХЫЙЫҒ (Косогор с одиннадцатью гривами) — г. Онбыр-чалыстыг-хыйыг по р. Таштып около а. Чиланы (Таш. р-н).

- ОН ЧӨП (Десятитрав- — р. Анжеб л. пр. р. Уртенъ (Таш. р-н). Он
ный)
- ОНЗАС (кет.) — 1. р. В. М. Онзас л. пр. р. Мрассу (Таш.
р-н). 2. р. Онзас пр. р. Пыйзас (Таш. р-н).
- ОҢЛО (Обозрение) — г. Сундук по р. Бел. Июс (Орд. р-н). Улуг
Оңло — г. В. Сундук, где находится кре-
пость чайзана Силигоола. Культовое место.
Наверху горы возвышается скала в виде
громадного сундука. ср. Оңно.
- ОҢНО — см. Оңло.
- ОҢХАХТАР ААЛЫ — а. Онхаков по р. Абакан (Аск. р-н). Назван
по Онхаку Иптышеву.
- ОҢЫС — см. 2. р. Онзас.
- ООДА КӨЛІ (Озеро — оз. Одаколь в Койбальской степи около
Оды)
- ООЛА ХАЙА (Парень- — г. Оолхая по р. Тея напротив г. Чымыр-хая
скала) (Аск. р-н).
- ООЛАХ ТАҒ (Мальчи- — г. Оолахтаг по р. Чулым недалеко от а. Мо-
шечья гора) настырев (Орд. р-н).
- ООЛАХ ТАСХЫЛ — г. Оолах-Тасхыл в верховьях р. Бел. Июс
(Мальчишечий голец) (Шир. р-н).
- ООЛ ЧОХТАҘАҢ ЧУ- — руч. Оол-чохтаджан пр. р. Анзас (Таш. р-н).
- ЛАТ (Ручей, по кото-
рому поднимаются пар-
ни)
- ООЛЫҒ ТАҒ (Ядовитая — г. Оолыг-таг в верховьях р. Ерба около
гора) а. Тырданков (Богр. р-н).
- ООРАС (Парящая) — г. Орас по руч. Пыгыс (Шир. р-н).
- ОО ТАЛАЙ (Ядовитое — миф. море в стране главы шаманов Адам-
море) хана, над которым натянута волосяной мост
и шаманы в 3 прыжка должны проскочить
его.
- ООТ СУҒ (Солодовая — 1. р. Оты п. пр. р. Тея (Аск. р-н). Оот пил-
река) тірі — а. Оты или Верхне-Тейский. р. Оты
образуется из трех речек: Сандай Ооды (Сан-
дайские Оты), Чабан Ооды (Чабанские Оты)
и Карка Ооды (Каркинские Оты). 2. р. Уты
п. пр. р. Абакан (Бей. р-н). ср. Уут. Оот
пилтірі — а. Койбалы. 3. р. Оту п. пр. р.
Кия (Көм. обл.).
- ООХ КӨЛ (Маленькое — оз. Охколь или Круглое около а. Аршанов
озеро) (Алт. р-н). Летник Аршановых.
- ООХ КӨСЧЕҢ ТАҒ (Го- — г. Охкочен по р. Есь около г. Арыштаг
ра мелкого кочевья) (Аск. р-н).
- ООХ ХЫРЛАР (Мелкие — 1. г. Ооххырлар по р. Тогырджул около
холмы) а. Топанов (Шир. р-н). 2. г. Ооххырлар по
р. Уты около а. Койбалы (Бей. р-н). На
склоне этой горы находится Койбальский

- чаатас. 3. г. Ооххыр или г. Точило по р. Уйбат около ст. Капчалы (У-Аб. р-н). 4. г. Ооххыран по р. Тей около а. Илеморов (Аск. р-н).
- ОПАНАЙ СУҢ** (Река — Опаная) — р. Апанай л. пр. р. Джой (Бей. р-н).
- ОПОН ТАҢ** (Гора Опона) — г. Опонтаг по р. Бел. Июс около а. Янгылык (Шир. р-н).
- ОПСАҢНАР ААЛЫ** — а. Опсанов по р. Шенчуль (Таш. р-н). Назван по имени Опсана Кызынгашева.
- ОПЫЙТЫ ТАҢ** — г. Опыйты по р. Таптып около а. Б. Бор (Тап. р-н). см. Убыйты.
- ОРАМАН ТАҢ** (Гора Романа) — г. Романовская (991,6) по р. Сон около а. Катюшкин (Шир. р-н). По народным приметам, если зашумит Роман, то будет тепло.
- ОРАХ ААЛЫ** — а. Ораки (Шар. р-н). В 1917 г. насчитывалось 86 хакасских хоз-в и 27 переселенческих из России. Назван по одноименному озеру.
- ОРАХ КӨЛҮ** (Дорожное озеро) — оз. Ораки около а. Ораки (Шар. р-н).
- ОРАХ ЧУЛЫ** (Дорожный ручей) — р. Оракский п. пр. р. Темра (Шар. р-н).
- ОРВУН ААЛЫ** — а. Сыркаш по р. Томи (Мыс. р-н).
- ОРҢЫ ТАЙҒАЗЫ** (Маралья тайга) — г. Оргу-тайга в верховьях р. Кара-Сибя в 3. Саянах (Таш. р-н).
- ОРҢЫ ТИГЕЙ** (Маралья сопка) — г. Б., М. Оргу-тигей около оз. Тыттыгколь (Орд. р-н). Согласно мифам, это два окаменевших детеныша богатырской маралухи, за которыми гнался Кокетей.
- ОРҢЫЛЫҢ ИНЕК** (Маралуха с детенышем) — бол. Оргинек по р. Бел. Июс около а. Подзаплот (Орд. р-н). Согласно мифам, здесь окаменела маралуха с двумя маралятами, за которыми гнался культурный герой Кокетей.
- ОРҢЫЛЫҢ ИНЕК ЧУЛЫ** (Ручей Маралухи с детенышем) — реч. Кызылка л. пр. р. Бел. Июс (Орд. р-н). Вытекает из бол. Оргинек.
- ОРДЫБА** (Парящий перевал) — г. Ордыба по р. Матур около а. Тлачик (Таш. р-н). Почитаемая гора кивинского рода.
- ОРДЫЛАР** (Дворцы) — гг. Ордылар по р. Уйбат напротив ст. Капчалы (У-Аб. р-н).
- ОРЕШ** (Вымолна) — р. Ореш л. пр. р. Ус (Ерм. р-н).
- ОРЛАҢА КӨЛ** (Журчашее озеро) — 1. оз. Урлан-куль или Орлово по р. Туим на тер. пос. Шира (Шир. р-н). 2. оз. Арлан в верховьях р. Чибиджска (Кур. р-н).
- ОРЛАҢА ЧУЛЫ** (Журчаший ручей) — руч. Урланджул п. пр. р. Туим, вытекает из оз. Урлан-куль (Шир. р-н).
- ОРЛЫҢ ТАСХЫЛ** (Парящий голец) — г. Орлиг-тасхыл (1454,9) в верховьях Бел. Июса в Кузнецком Алатау (Шир. р-н).

- ОРЛЫҒ ХЫР (Парящий холм) — 1. г. Орлигхыр в Койбальской степи около д. Лукьяновка (Алт. р-н). 2. д. Лукьяновка.
- ОРСАЙ — р. Орсай л. пр. р. Уса (Кем. обл.).
- ОР СУҒ (Парящая река) — 1. р. Орасук л. пр. р. Хан-Тегир (Вей. р-н). 2. р. Орасук пр. р. Матур (Таш. р-н). Историческая родина сеока табан. 3. р. Орсук пр. р. Джой (Вей. р-н). 4. р. Ортон п. пр. р. Мрассу (Таш. р-н). ср. Оры суғ.
- ОРТ САПЧАҢ ХОЛ (Лог покоса осенней травы) — л. Орт-сапчанхол по р. Чиланы (Таш. р-н).
- ОРТАҒЫ ХАЙА (Средняя скала) — г. Ортагы-хая по р. Бел. Июс около а. Чустеев (Шир. р-н). На горе есть петроглифы и священный камень в виде сундука.
- ОРТАДАҒЫ СОРАХ (Средняя сопка) — г. Ортадагы-Сорах около а. Джирим (Шир. р-н).
- ОРТАДАҒЫ ХЫР (Средний холм) — 1. г. Ортадагыхыр по р. В. Есь около а. Картоев (Аск. р-н). 2. г. Ортыдагы-хыр по р. Ч. Июс (Орд. р-н).
- ОРТА ХЫР (Средний холм) — 1. г. В., М. Ортахыр по р. М. Есь около а. Кызлас (Аск. р-н). 2. г. Орта-хыр по р. Тея (Аск. р-н).
- ОРТОН (кет.) — 1. р. Ортон л. пр. р. Тумуяс (Кем. обл.). 2. р. Ортон п. пр. р. Мрассу (Таш. р-н). см. Ор суғ.
- ОРТЫ ПИЛ (Средняя седловина) — г. Ортыбиль в г. массиве Куны (У-Аб. р-н).
- ОРТЫН СУС (Средняя Шушь) — 1. р. Средняя Шушь пр. р. Шушь (Шуш. р-н). 2. д. Субботино по р. Ср. Шушь (Шуш. р-н).
- ОРЧУВЕЙ (сам.) — р. Орджубей пр. р. Мана (Ем. р-н).
- ОРЫ СУҒ (Парящая река) — см. Орсуғ.
- ОРЫ ХОЛ (Парящий лог) — р. Орыхолл пр. р. Шепчуль (Таш. р-н).
- ОРЫ ЧУЛ (Парящий ручей) — р. Оржуйль л. пр. р. Ничкурюп (Шар. р-н).
- ОС КӨЛ (Осиновое озеро) — 1. оз. Ошколь по р. Ч. Июс (Орд. р-н). 2. а. Ошколь, расположенный рядом с одноименным озером. Место обитания Янгуюловых. В 1917 г. насчитывалось 36 хоз-в. В 1978 г. был снесен как неперспективное селение. Ныне возрожден.
- ОСПА ТАҒ (Гора князя Оспа) — г. Ашпа по р. Бел. Июс (Орд. р-н). Согласно легендам, здесь находились кочевья князя Оспа-бега. Культовое место.
- ОСПА ААЛЫ — а. Кобяков, находящийся под г. Ашпа (Орд. р-н). В 1917 г. насчитывалось 28 хоз-ва.
- ОСТУБУТ (Осиновая) — р. Остубут л. пр. р. Теремсук (Аск. р-н).
- ОСТЫҒ ОЙ (Осиновый дол) — 1. г. Остыгой по р. Тея около а. Политов (Аск. р-н).

- ОСТЫГ ОЙ ПАЗЫ** — г. Остой-Базы по р. Уйбат около а. Чарков (Вершина Осинового (У-Аб. р-н).
дола)
- ОСТЫГ ПИЛ** (Осиновая седловина) — г. Остыг-биль по р. Базинская Вейка (Аск. р-н).
- ОСТЫГ СУГ** (Осиновая река) — 1. р. Устуг п. пр. р. Убей (Нов. р-н). 2. р. В. Устук л. пр. р. Енисей (Вал. р-н). 3. р. Устук пр. р. Сисим (Идр. р-н).
- ОСТЫГ ТАГ** (Осиновая гора) — 1. г. Устук (950,9) по р. Сисим (Идр. р-н). 2. г. Остыг по р. Есь около а. Сафронов (Аск. р-н). 3. г. Остыг по р. Воражуль (Орд. р-н). 4. г. Остыг около а. Ворота (Шир. р-н).
- ОСТЫГ ХЫР** (Осиновый холм) — г. Остыгхыр по р. Бел. Июс, составляющая часть г. Паас-таг (Орд. р-н).
- ОСТЫГ ЧУЛ** (Осиновый ручей) — 1. р. Остучул л. пр. р. Ч. Июс (Шир. р-н). 2. р. Остучул пр. р. Караташ (У-Аб. р-н).
- ОТАХХАН** — р. Откан пр. р. Хан-Тегир (Таш. р-н). ср. Одатхан.
- ОТ ИВИ ЧУЛ** (Ручей травяного дома) — р. Отибджул, теряется в степи около а. У-База (Аск. р-н).
- ОТПАЛ** — г. Отпал (996) по р. Танзыбей (Ерм. р-н).
- ОТ САПЧАН ОЙ** (Сенокосный лог) — г. Отопчаной (922,5) по р. Виря около ст. Ербинская (У-Аб. р-н).
- ОТ ТАЛАЙ** (Огненное море) — миф. море в стране главы шаманов Адамхана, над которым натянут волосяной мост и шаманы в 3 прыжка должны преодолеть его.
- ОТ ТАРТЧАН ПИЛ** (Седловина, по которой привозят сено) — г. Оттартчан-биль по р. Аскиз около а. Казановка (Аск. р-н).
- ОТТЫГ КӨЛ** (Травяное озеро) — 1. оз. Оты-куль по р. Ч. Июс около оз. Ош-коль (Орд. р-н). 2. оз. Оты-куль по р. Бел. Июс рядом с оз. Рейнголь (Шир. р-н). 3. оз. Интикуль по р. Чулым (Нов. р-н). 4. оз. Оты-куль по р. Кузурба (Уж. р-н).
- ОТТЫГ СУГ** (Травяная река) — р. Отук-суг л. пр. р. В. Уры (Ерм. р-н).
- ОТТЫГ ЧУЛ** (Травяной ручей) — р. Оту-чул л. пр. р. Аскиз (Аск. р-н).
- ОТЫРБА** — р. Отырба пр. р. Чулым (Нов. р-н).
- ОХ АЖЫРБА** (Не пере-лети-стрела) — г. Охажырба по р. Джебаш (Таш. р-н). В старые времена охотники соревновались, стреляя из лука через эту гору.
- ОХПАХ ТАС** (Каменная грудка) — г. Охпах-тас по р. Уйбат около ст. Капчалы (У Аб. р-н).
- ОХРАМ ХАЙАЗЫ** (Скала Охрама) — 1. г. Охрамхая по р. Сарала около пос. Орджоникидзевский (Орд. р-н). На этой горе жил беглец Охрам. 2. г. Ахрамешха по р. Енисей около д. Новоселово (Нов. р-н).

- ОЧАРДЖА** — р. Очарджа л. пр. р. Абакан (Таш. р-н).
ОЧЫР (монг. Алмаз- — 1. д. Очуры по р. Енисей (Алт. р-н). 2. р.
 ная) Очуры л. пр. р. Голубой (Шуш. р-н).
ОЧЫРАС (монг.) — р. Ольджерас пр. р. Ус (Мыс. р-н).
ОЧЫХ ТАС (Каменный — 1. мест. Очикташ в степи Чулымо-Енисей-
 треножник) ской впадины в 10 км. от Борожуля (Шир.
 р-н). Здесь стоят три менгира, напоминаю-
 щие громадный треножник. Согласно леген-
 дам, их поставила знаменитая Баян-хыс,
 чтобы приготовить обед. 2. мест. Очикташ
 по р. Бел. Июс около а. Ефремкино (Шир.
 р-н).

—0—

- ОБЕТУ** — г. Обеты по р. Чиланы (Таш. р-н).
ОДИК КӨЗЕЕ (Обелиск — арх. пам. Одик-кюзе, стоящий по р. Аскиз
 в виде сапога) около а. В. Аскиз (Аск. р-н).
ОДИКТИГ ХОЛ (сапож- — г. Одиктиг хол по р. Тея около а. Н. Тея
 ный лог) (Аск. р-н).
ОКЕРЕК (Красивая) — г. Окерек по р. Котен-Бурук (У-Аб. р-н).
 Культовое место.
ОКИСТИГ ПИЛ (Сирот- — г. Окистиг-биль по р. Таштып ниже а. Кы-
 ливая седловина) зылсук (Таш. р-н). Здесь жила вдовая ста-
 рушка.
ОКИС ТИГЕЙ (Сиротли- — 1. г. Окис-тигей по р. Парная (Шар. р-н).
 вая вершина) 2. г. Окис-тигей по р. Туум (Шир. р-н).
 Место захоронения легендарной Баянхыс.
 Культовая гора.
ОКУНЕК ТАҒ (Гора — 1. г. Окенек по р. Чулым около а. Ваклаев
 вскормленного ягненка) (Орд. р-н). Культовое место. 2. г. Окенек по
 р. М. Есь около а. Халар (Аск. р-н). Хлебо-
 пахотные места.
ОКУН КӨЛІ (Озеро яг- — оз. Окун-коль рядом с гор. Черногорском
 нят) (У-Аб. р-н).
ОКУННЕҒ ААЛЫ — а. Окунев под г. Ах-тигей по р. Абакан (У-
 Аб. р-н). В советское время оказался в со-
 ставе гор. Абакана. На территории а. Оку-
 нев были найдены арх. пам., давшие на-
 звание Окуневской культуре (III—II тыс.
 до н. э.).
ӨЛГЕЛИГ СЫН — см. Улгенниг сын.
ӨЛЕҢ СУҒ (Травяная — 1. р. В. М. Улень п. пр. р. Бел. Июс (У-Аб.
 река) р-н). 2. р. Улень п. пр. р. Абакан (Таш. р-н).
ӨЛЕҢНИГ СЫН (Воже- — хр. Кузнецкий Алатау и хр. Саяны, окру-
 ственный хребет) жающие Хакасско-Минусинский край со
 всех сторон. см. Улгенниг сын.
ӨЛЕҢ ЧАВЫ (Травя- — 1. мест. Улень-чазы по р. Улень (У-Аб. р-н).
 нистая степь) 2. а. В. Сиры по р. Таштып (Таш. р-н).
 Зимник Канзычадовых.

ӨЛЕН ЧУЛЦАН САС — бол. Улень-чулджан по р. Сыры (Аск. р-н).
(Волото, где заготавли-
вают траву)

ӨӨК (Подбрюшная) — 1. р. Камышта л. пр. р. Абакана (Аск. р-н).
Обк ахсы — а. Камышта, находящийся в
истоке одноименной реки. В 1917 г. насчи-
тывалось 15 хоз-в. Сейчас — 200. Обк пил-
тірі — а. У-Камышта. Обк кисті — право-
бережье р. Камышта. 2. р. Уюк п. пр. р.
В. Он (Таш. р-н). 3. р. Оюк пр. р. Ус (Ерм.
р-н). 4. р. Уюк п. пр. р. Бий-Хем. (Тува).
ӨӨН СОРАХ (Основная —
сопка) г. Инъзирек по р. Тея около а. Н. Тея (Аск.
р-н). В этой горе имеется пещера.

ӨӨН СУҒ (Основная —
река) 1. р. Иня л. пр. р. Туба (Мин. р-н). 2. р.
Инъсук п. пр. р. Хан-Тегира (Шуш. р-н).
3. р. Иня л. пр. р. Томи (Кем. обл.). 4. р.
Вия п. пр. р. Обь (Алтай).

ӨӨН СЫН (Основной —
хребет) см. Улгенніг сын.

ӨӨН ЧАБАС (Основной —
Джебаш) р. Онджабаш пр. р. Джебаш (Таш. р-н).

ӨӨН ЧУЛ (Основной —
ручей) 1. р. Инжуль л. пр. р. Ус (Ерм. р-н). 2. р.
Индзюл л. пр. р. Чулым (Нав. р-н). 3. р.
Инджуль л. пр. р. Ч. Июс. 4. р. Инчул п.
пр. р. М. Ч. Июс. 5. р. Инжуль л. пр. р. Ва-
зайха (Ем. р-н). ср. Уўн суг.

ӨӨР СИСИМ (Верхний —
Сисим) р. Уря-Сисим или Расусим л. пр. р. М. Уряп
(Идр. р-н).

ӨӨТІ — р. Иттю л. пр. р. В. Соо (У-Аб. р-н). ср. Уўт.

ӨПЙТІ — р. Опыйты по р. Таштып (Таш. р-н). см.
Опыйты.

ӨРТЕЕН СУҒ (Горелая —
река) р. Уртэн-сук п. пр. р. Амыл (Кар. р-н).

ӨРТЕЕН ТАШТЫП (Го- —
рель:й Таштып) р. Уртень-Таштып пр. р. В. Таштып (Таш.
р-н).

ӨРТКЕН ЧАБАС (Горе- —
лый Джебаш) р. Уртень пр. р. Джебаш (Таш. р-н). Охот-
ничьи угодья рода хобый.

ӨС ПАҒЫС (Самовос- —
хождение) р. Ошпагыш пр. р. В. Таштып (Таш. р-н).

ӨТКІС ХАРА ТЫТТАР —
(Проходные черные
лиственницы) гг. Откис-хара-тыттар около д. Бородино
(Богр. р-н).

ӨЦЕН ПИГ ХАЙАЗЫ —
(Скала Оджен-бега) г. Одженбег-хая по р. Чулым около а. Мо-
настырев (Орд. р-н). В логу этой горы после
тяжелых битв залечивал свои раны
князь Одженбег. Культурное место.

- ПААС ТАҒ** (Гора Барса) — г. Барстаг или Мертвая Баба по р. Бел. Июс около ст. Июс (Орд. р-н). Возможно, здесь находилась ставка знаменитого первого кыргызского кагана Барсбега. Эта гора состоит из следующих вершин: Остыг Паас таг — г. Осиновый Барстаг, Арга Паас таг — г. Хребетный Барстаг и Чочах Паас таг — г. Конусовидный Барстаг. На последней имеется крепостное сооружение — све. Почитаемая гора. ср. Парыс таг.
- ПААРВУС** (рус.) — Форпост или ст. Соленоозерская по р. Бел. Июс (Шир. р-н). Единственная казачья станция на севере Хакасии, поставленная в сер. XVIII в. якобы после восстания Ханзабега.
- ПАВАХ ТАҒ** (Гора Пабаха) — г. Пабахтаг по р. Табат около д. Табат (Бей. р-н).
- ПАВУТ ТИГЕЙ** (Вершина Павута) — г. Пауттигей по р. Чулым около а. Арыпкаев (Уж. р-н).
- ПАВИННАР ААЛЫ** — а. Павинов по р. Аскыз около ст. Югачи (Аск. р-н). Назван по имени Павина Кулемеева.
- ПАҒАЛЫҒ** (Лягушачий) — 1. р. Вагалык пр. р. Кизир (Кур. р-н). 2. р. Вагалык л. пр. р. Кобырза (Таш. р-н).
- ПАҒАЛЫҒ КӨЛ** (Лягушачье озеро) — оз. Вагалыколь по р. Ташеба (У-Аб. р-н). Летник Сапоговых.
- ПАҒАЛДАЙ** — о. Пагалдай по р. Абакан около а. Сапогов (У-Аб. р-н). Назван по имени Пагалдая Сапогова.
- ПАҒАН САҒЫ** (Засада Пагана) — г. Пагансагы в верховьях р. Бел. Июс (Шир. р-н). Названа по имени князя Пагана Кобежикова.
- ПАҒА ТОЛЫ** (Полнолягушек) — гор. Боготол по р. Чулым (Вог. р-н).
- ПАҒА ЧАТЧАҢ КӨЛ** (Озеро живущих лягушек) — оз. Пага-чатчанколь по р. Матур около а. Тлачик (Таш. р-н).
- ПАҒЗАС** (вет.) — р. Вагзас пр. р. Ассук (Аск. р-н).
- ПАҒЛААЧАҢ ХАРА** — руч. Пагладжан-карасук л. пр. р. Абакан около а. Онхаков (Аск. р-н).
- СУҒ** (Родник Пагладжана) — р. Вагра л. пр. р. Казыр (Кур. р-н).
- ПАҒЫР ЗАВОДЫ** (Медный завод) — гор. Горячегорск (Шар. р-н).
- ПАҒЫР ТАҒ** (Медная гора) — г. Погыртаг по р. Улень около а. Шатов (У-Аб. р-н).
- ПАДАВАС** — р. Подобас л. пр. р. Томь (Мыс. р-н).
- ПАДАЛЫҒ** (Имеющий драгоценные камни) — г. Вада-Ылых (1039,2) по р. Вейка (У-Аб. р-н).

- ПАДАЧАХ** (Драгоценный камушек) — р. Вадачаг л. пр. р. Кия (Кем. обл.).
- ПАДО** (Драгоценный камень) — г. Б. М. Падо по р. Пыгыс (Шир. р-н). Место горного жертвоприношения Арыштаевых.
- ПАДЫЙ ХАЙА** (скала Падыя) — г. Падый-хая по р. Камышта около а. Балганов (Аск. р-н).
- ПАДЫЯН ТАҒ** (Гора Вадьяна) — г. Вадьян-таг по р. Сыры (Аск. р-н).
- ПАДЫҢ ТАСХЫЛ** — 1. г. Падун (2215,4) в верховьях р. Казыр (Кур. р-н). 2. г. Падын в истоках р. Кобырзы (Таш. р-н). Родовая гора сеока себиджин.
- ПАЗА** (сам. Железная) — 1. р. Ваза л. пр. р. Аскиз (Аск. р-н). Паза пилтірі — а. У-Ваза. Индіркі Паза — а. Н. Ваза. 2. р. Ваза л. пр. р. Сарушка (Кр. р-н). 3. кл. Ваза пр. р. Казанжуль (Нов. р-н).
- ПАЗАЙ** — р. Вазаиха л. пр. р. Енисей (Ем. р-н).
- ПАЗАН** — 1. р. Вазан л. пр. р. Ус (Кем. обл.). 2. р. Пазам пр. р. Томи (Аск. р-н). 3. р. Вазан л. пр. р. Тея (Аск. р-н). 4. руч. Вазан л. пр. р. Оя (Таш. р-н). 5. руч. Вазановский п. пр. р. Изекиюл (Шир. р-н).
- ПАЗАС** (кет.) — 1. р. Вазас л. пр. р. Ортон (Таш. р-н). 2. р. Вазас пр. р. Пызас (Таш. р-н). 3. р. Вазас л. пр. р. Мрассу (Таш. р-н).
- ПАЗМУТ** — д. Подкаменка по р. Чулым (Бир. р-н).
- ПАЗЫБАЙ** (сам. Железная река) — р. Вазыбай л. пр. р. Казыр (Кур. р-н).
- ПАЗЫР КӨЛІ** (Карасевое озеро) — 1. оз. Вазылколь по р. Виря около ст. Ербинская (У-Аб. р-н). 2. оз. В. М. Вазыр по р. Серта (Чаб. р-н). 3. оз. Карасевое (Шар. р-н).
- ПАЗЫР СУҒ** (Карасевая река) — 1. р. Вазыр л. пр. р. Береш (Шар. р-н). 2. р. Вазыр л. пр. р. Кызылбаш (Таш. р-н). 3. р. Вазырсук л. пр. р. Енисей (Ерм. р-н).
- ПАЗЫРАМ** (Поклонная) — 1. г. Пазырым в верховьях р. Она на границе с Тувой (Таш. р-н). 2. оз. Пазырым около горы с одноименным названием (Таш. р-н).
- ПАЗЫРЦАҢ ТАҒ** (Поклонная гора) — г. Пазырджан по р. В. Есь около а. Картоев (Аск. р-н).
- ПАИННАР ААЛЫ** — а. Ваинов по р. Абакан (У-Аб. р-н). В 1917 г. насчитывалось 19 хоз-в.
- ПАЙАНЗАС** (кет.) — р. Ваяноас пр. р. Тайдон (Кем. обл.).
- ПАЙВАТ** (сам.) — р. Вайбат л. пр. р. Ус (Ерм. р-н).
- ПАЙҒУДУҒЛАР ААЛЫ** — а. Селигеев по р. Абакан (Вей. р-н). Назван по сеоку Селигеевых-пайгудуг. В 1917 г. насчитывалось 17 хоз-в.
- ПАЙДАВА** (Священный перевал) — г. Байдова по р. Туба около д. Курагино (Кур. р-н).

- ПАЙЗЫ СЫН** (Погра- — хр. Пайзы-сын в верховьях р. Томь около
ничный хребет) г. Шор-тайга (Аск. р-н).
- ПАЙЗЫ ХОЛ** (Погра- — р. Вазгол п. пр. р. Теренсук (Аск. р-н).
ничный лог)
- ПАЙ СУҒ** (Священная — р. Бай п. пр. р. Аскиз (Аск. р-н). Хуруг
река) Бай — Сухой Бай. Суглыг Пай — Мокрый
Бай. Пай Пилтірі — а. У-Бай. Пайдагы
аал — а. Бай. Зимние кочевья рода ичеге.
- ПАЙ ТАҒ** (Священная — 1. г. Байтаг около д. Б. Телек (Кр. р-н).
гора) 2. г. Байтаг по р. Енисей около д. Майна
(Бей. р-н).
- ПАЙ ТИРЕК** (Священ- — о. Байтирек по р. Абакан напротив а. Кой-
ный тополь) балы (Бей. р-н).
- ПАЙ ХУЗАҢАС** (Свя- — г. Бай-Хузанащ в верховьях р. Бел. Июс
щенный кедр) (Шир. р-н).
- ПАЛАБАН** (Богатыр- — г. Балабан по р. Салба около а. Койбалка
ская) (Идр. р-н).
- ПАЛАЙЛЫҒ** — р. Байла пр. р. Серта (Чаб. р-н).
- ПАЛБАХТАЙ ЧУЛЫ** — руч. Палбахтай-джул п. пр. р. Бел. Июс
(Ручей Палбахтая) около а. Аешин (Шир. р-н).
- ПАЛБЫҒАС** — г. Палбогаш по р. Уйбат около ст. Уйбат
(У-Аб. р-н).
- ПАЛБЫН** — 1. р. Валбынь пр. р. Балыксы (Аск. р-н).
2. а. Валбынь по р. Томь (Мыс. р-н).
- ПАЛҒАННАР ААЛЫ** — а. Балганов по р. Камышта (Аск. р-н). В
1917 г. насчитывалось 42 хоз-ва. Сейчас —
980 хоз-в.
- ПАЛҒАН КӨЛІ** (Озеро — оз. Балган около а. М. Кобежиков (Шир.
Балгана) р-н).
- ПАЛҒАШТЫҒ** (Гряз- — 1. р. Валдаштык л. пр. р. Жура (Вал. р-н).
ная) 2. р. Волгаш п. пр. р. Базанха (Ем. р-н).
3. р. Балгаштык пр. р. Джирим (Жур. р-н).
4. р. Балдаштык л. пр. р. Маврушка (Вал.
р-н). 5. р. Балгаштык пр. р. М. Таштып
(Таш. р-н). 6. р. Алгаштык л. пр. р. Салба
(Кр. р-н). 7. р. Валгаштык пр. р. Урюп (Шар.
р-н). 8. кл. Балгаштык пр. р. Туи (Шир.
р-н).
- ПАЛТАҢ АРИИ** (Ост- — о. Балтаниха по р. Енисей около д. Очуры
ров Балтана) (Алт. р-н). Назван по имени Балтана Кото-
жекова.
- ПАЛТАҢ КӨЛ** (Озеро — оз. Палтан около оз. Шунет (Шир. р-н).
Балтана)
- ПАЛТЫ КӨЛ** (Топор- — оз. Фыркал по р. Бел. Июс (Шир. р-н). Ха-
озеро) касское название произошло из-за формы
озера, напоминающего вид топора. В ста-
рых картах оно обозначается — Фырктур-
жикуль, т. е. Объединяющее озеро. Воз-
можно, последнее возникло из-за того, что
при высокой воде Бел. Июс сливается с оз.

- Фыркал. Палты кӧл пилтірі — а. У-Фыр-
кал. Палты кӧл алыы — с. Фыркальская
птицефабрика.
- ПАЛТЫ ОБАА (Топор- --- др. могильник по р. Енисей около а. Саргов
обелиск) (Богр. р-н). Сейчас под водой Красноярско-
го моря.
- ПАЛТЫ СУҒ (Топор- --- р. В. М. Волто п. пр. р. Аскиз (Аск. р-н).
река)
- ПАЛЫХТАР ААЛЫ --- а. Балыков по р. Абакан (У-Аб. р-н). В со-
ветское время слился с а. Сапогов.
- ПАЛЫХ ТАС (Камен- --- р. В. М. Балыкташ пр. р. Кулява (Таш. р-н).
ная рыба)
- ПАЛЫХТОН (Рыбная --- р. Балахтон п. пр. р. Чулым (Ач. р-н).
река)
- ПАЛЫХТЫҒ СУҒ (Рыб- --- 1. р. Балахта п. пр. р. Чулым (Бал. р-н).
ная река) д. Балахта на одноименной реке. 2. р. Ва-
лыкса л. пр. р. Томь (Аск. р-н). 3. р. Вал-
тусук л. пр. р. Колба (Шал. р-н). 4. р. Ва-
лахта пр. р. М. Шушь (Шуш. р-н). 5. р. Ва-
лахта п. пр. р. Айзас (Таш. р-н). 6. р. Ва-
лахтисон п. пр. р. Шинда (Кур. р-н). г. Ва-
лахтисон (1825), стоящая в верховьях од-
ноименной реки.
- ПАЛЫХТЫҒ ЧУЛ (Рыб- --- 1. реч. Балыктишуль, впадает в Белое озе-
рый ручей) ро около а. Мажары (Шар. р-н). 2. Балык-
тычуль л. пр. р. Чичкаюл (Тег. р-н).
- ПАМЗАС (кет.) --- р. Памзас пр. р. Камазас (Таш. р-н).
- ПАНЗАС (кет.) --- р. Ванзас пр. р. Теренсу (Аск. р-н).
- ПАНБУР КӦЛІ (Озеро --- оз. Панбур-коль по р. Енисей около а. Кан-
Панбура) дазов (Бог. р-н). Назван по имени Панбура
Аева. Сейчас под водой Красноярского мо-
ря.
- ПАН ЧУЛ (кет.-хак. --- р. Ванжуль л. пр. р. Шинда (Кур. р-н).
Земляной ручей)
- ПАПЛИС ХОЛЫ (Лог --- руч. Паплисов л. пр. р. Джебаш (Таш. р-н).
Паплиса)
- ПАПУСТАР ААЛЫ --- а. Папушин по р. Бел. Июс (Шир. р-н).
Назван по имени Папус Кокова. В 1917 г.
насчитывалось 26 хоз-в.
- ПАРААН ТАҒ (Темная --- г. Барантаг по р. Есь (Аск. р-н).
гора)
- ПАРААН ХАЙА (Тем- --- г. Баран-хая г. мас. Б. Оглахты (Богр. р-н).
ная скала)
- ПАРАИТ --- г. Барант по р. Чулым (Нов. р-н). д. Бара-
нт около одноименной горы.
- ПАРАВА --- р. Вараба п. пр. р. Ниня (У-Аб. р-н).
- ПАРАЛЫҒ ХОЛ (Лог --- р. Парлыгол п. пр. р. Кобырзы (Таш. р-н).
с запором)
- ПАРАНАХ ХОЛ (Лог --- г. Паранаххол по р. Чиланы около а. Тар-
Паранаха) баган (Таш. р-н).

- ПАРАНДАТ** (пум. Вол. — р. Барандаг л. пр. р. Серта (Тис. р-н).
 чья речка)
ПАРАНЗАС (кет. Вол. — р. Баранзас пр. р. Тутуяс (Кем. обл.).
 чья речка)
ПАРАХСАН (Бедень- 1. р. Бораксан п. пр. р. Мигна (Ерм. р-н).
 кая) 2. д. Бараксан на одноименной реке (Ерм.
 р-н).
ПАРВАНАХ ТАҒ (Гора — г. Парбанах около а. М. Озеро (Шар. р-н).
 Парбанаха) Названа по имени погибшей здесь девушки.
 Место горных жертвоприношений.
ПАРДАТ (пум.) — р. Вартаг п. пр. р. Подъемной (В.-Мурт. р-н).
ПАРЗАС (кет.) — р. Варзас п. пр. р. Яя (Кем. обл.).
ПАРЛАС ААЧЫ (Склон — л. Очикин по р. Енисей около д. Абакано-
 Парласа) Перевоз (Вогр. р-н).
ПАРЛАСТАР ААЛЫ — а. Парласов по р. Аскиз (Аск. р-н). Назван
 по Парласу Сунчугашеву. В 1917 г. насчиты-
 валось 24 хоз-ва.
ПАРЛОННАР ААЛЫ — а. Парлонов по р. Тейя (Аск. р-н). Назван
 по Парлону Вурнакову.
ПАРНА — р. Парная п. пр. р. Береш (Шар. р-н).
ПАРНА АХСЫ — д. Парная. Парна пилтэри — а. У-Парная,
 В 1917 г. считывалось 58 хакасских и
 7 русских хоз-в.
ПАРОСА КӨЛҮ (Озеро — оз. Паросаколь в Койбальской степи под
 Паросы) г. Орлыгыр (Алт. р-н).
ПАРТАЛ — 1. р. Партал п. пр. р. Аскиз (Аск. р-н).
 2. г. Партал, стоящая в истоках одноимен-
 ной реки (Аск. р-н). Охотничьи угодья сео-
 ка том. В настоящее время через г. Пар-
 тал проходит тоннель ж. д. пути Абакан—
 Новокузнецк. ср. Партал.
ПАРЫС ТАҒ (Гора Бар- — г. Варстаг. см. Паас таг. За г. Варстаг среди
 са) курганных камней имеется изображение
 знатной особы, которую народные предан-
 ния отождествляют с царем Александром
 Македонским.
ПАСИТ КӨЛҮ (Озеро — оз. Васильколь в Койбальской степи около
 Пасита) а. Белояр (Алт. р-н).
ПАСПАХТААННАР — гг. Паспахтанар по р. Сыр в мест. Сыр-
 наагы (Аск. р-н).
ПАСТЫҒ (Главная) — г. Баштык (562,9) по р. Анжар (Идр. р-н).
ПАС ХЫР (Головной — г. Башкыр (659,9) по р. Джирим (Кур. р-н).
 холм)
ПАС ХЫСЧАҢ ТАҒ — г. Васхысчантаг по р. Бел. Июс около а. Ко-
 (Гора, где вешают го- бьяков (Орд. р-н). В старые времена здесь
 ловы) вешали головы лошадей, убитых на помин-
 ки.
ПАСЧАҢ ХАЙА (Пи- — г. Пасчан-хая среди г. мас. Сахсары (Аск.
 саная скала) р-н).
ПАСХАЙАХ СУҒ (Ре- — р. Пасхаях пр. р. М. Таштып (Таш. р-н).
 ка Пасхаяха)

- ПАТХАЛЫҒ ОЙ** (Ни- котинный дол) — г. Патхалыгой около а. Комызык (У-Аб. р-н). По хакасским обычаям в этом месте кормили горных духов никотином из курительной трубки.
- ПАТХА ХАРА СУҒ** (Родник Патхи) — кл. Патха-карасук л. пр. р. Абакан около а. Картин (У-Аб. р-н). Назван по имени Патха Картина.
- ПАТЫҒЛЫҒ** (Низовой) — л. Вадалык на тер. гор. Красноярска. Здесь находится гор. кладбище.
- ПАХАЯХТАР ААЛЫ** — а. Пакаяков по р. Абакан (Алт. р-н).
- ПАХПЫЛ** — миф. название г. вершин, откуда берут истоки Абакан и Енисей. Абагыи пазы Ах Пахпыл, Ким пазы Кёк Пахпыл — Вершина Абакан Белый Пахпыл, Вершина Енисея Синий Пахпыл.
- ПАХТАС** (Камень обоз- рения) — г. Пахтас (1467), стоящая в истоках р. Тей и р. В. Есь (Аск. р-н). Почитаемая гора.
- ПАХТАТ** (пум.) — р. Вахтат л. пр. р. Каменушка (Кур. р-н).
- ПАЧАХТАР ААЛЫ** — а. Матвеев по р. Чулым (Орд. р-н). Назван по имени Пачаха Татарова. В 1917 г. насчитывалось 9 хов-в.
- ПАЧАХ ХАЙАЗЫ** (Скала Пачаха) — г. Пачах-хая в степи около а. Ворота (Шир. р-н). Названа по Пачаху Котюшеву.
- ПАЧАТ** — р. Вачат л. пр. р. Иня (Кем. обл.). Пачаттыглар — телеуты, живущие по р. Вачат.
- ПЕРГЕЙ ААЛЫ** — а. Бергаев по р. Чулым (Тег. р-н).
- ПЕРЕВОЗ** (рус.) — а. Перевозинский по р. Абакан около У-Таштыпа (Аск. р-н). В 1917 г. насчитывалось 40 хов-в.
- ПЕРЕНЗЕС** (кет.) — р. Верензас пр. р. Подобас (Мыс. р-н).
- ПЕРЕТ** — р. Вереть п. пр. р. Мана (Ем. р-н).
- ПЕРЕШ** — 1. р. Вереш п. пр. р. Урюп (Шар. р-н). 2. р. Вереш п. пр. р. Кан (Кан. р-н).
- ПЕС ПАС** (Пятиглавая) — 1. г. Везбаш по р. Енисей около с. Красно-туранск (Кр. р-н). 2. степь Везбаш, раскинувшаяся от ст. Копьево до ст. Ужур (Орд., Уж. р-ны).
- ПЕС КИС** (Пять собо- лей) — р. Вескыш п. пр. р. Кома (Нов. р-н).
- ПЕС ТАҒ** (Пятигорье) — г. В. М. Вес по р. Салба около а. Койбалка (Идр. р-н).
- ПЕСТИҒ СУҒ** (Кандыч- ная река) — 1. р. В. М. Везь п. пр. р. Амыл (Кар. р-н). 2. р. Везь п. пр. р. В. Кыш (Идр. р-н).
- ПЕТТИҒЕС ӨЗЕНІ** (Юг Петигеша) — л. Петигеш около а. Талкин (Шир. р-н). Название сохранилось с тех пор, когда князь Петигеш Шушеначев перевернулся здесь на своей повозке.
- ПЕШ** — р. Печище л. пр. р. Ч. Июс (Орд. р-н).
- ПЕШ ААЛЫ** — а. Сулеков, располагавшийся по р. Печище. В 1917 г. в нем насчитывалось 25 хов-в. Пеш пилтірі — а. У-Печищенский или

Старая Дума. В 1917 г. насчитывалось 9 хоз-в.

- ПИДЕК ТАҒ** (Гера Пидека) — г. Пидектаг по р. Карыш (Шир. р-н).
- ПИДЛЕЙ** — гг. Пидлей — общее название мелких холмов около а. Топанов (Шир. р-н).
- ПИЗИ ЧУЛ** — 1. р. Пизино п. пр. р. Ко (Идр. р-н). 2. р. Виза л. пр. р. Бел. Июс (Шир. р-н).
- ПИИ** (сам. Вода) — 1. р. Бея п. пр. р. Абакан (Бей. р-н). Она образуется из 3 рек: Кичиг Пии — Малая Бея, Ортыгы Пии — Средняя Бея и Сустунган Пии — Вея, где распряглась лошадь. Пии ахсы — центр. ферма с/х Куйбышева. Летник Алахтаевых. Пии пилтірі — а. Шалгинов. 2. р. Бейка п. пр. р. Тея (Аск. р-н). 3. р. Бейка п. пр. р. Вазы (Аск. р-н). Она образуется из: Суглыг Пии — Мокрая Бейка и Хуруг Бейка — Сухая Бейка. 4. р. Бейка л. пр. р. Иния (У-Аб. р-н). 5. р. Бейка л. пр. р. Маны (Ем. р-н).
- ПИИ ПУЛУХ** (сам.-тюрк. Водный источник) — кл. Вейбулук, теряющийся в степи Чулымо-Енисейской впадины (Богр. р-н). а. Вейбулук, находящийся на одноименном ключе. В 1917 г. здесь насчитывалось 15 хакасских и 3 русских хоз-в.
- ПИИ-ТУРА** — д. Бея, стоящая на одноименной речке (Бей. р-н). Возникла в 1746 г.
- ПИИ ЧУЛ** (сам.-хак. Водный ручей) — р. Выжуль или Ижуль л. пр. р. Енисей (Нов. р-н).
- ПИКТЕРЕК** — р. Пиктерек пр. р. Тумуяс (Исм. обл.).
- ПИЛЕТ-ТУРА** — Мелецкий острог, построенный в нач. XVII в. по р. Чулым (Бир. р-н).
- ПИЛЛИГ СУҒ** (Тайменная река) — р. Веллык п. пр. р. Енисей (Кр. р-н).
- ПИЛ СУҒ** (Тайменная река) — р. Бельсу п. пр. р. Томи (Мыс. р-н).
- ПИЛТИРЛЕР ААЛЫ** — пос. Вельтирский по р. Абакан (Аск. р-н). Название произошло во времена колхозного строительства от бельтиров — Чебодаевых и Асочаковых, живших в этих местах.
- ПИЛТИРЕС** (Тайменная) — р. Бельтирес п. пр. р. Абакан (Таш. р-н).
- ПИЛЧЕНЕС** (Седловина) — г. Бельженес по р. Тея около а. Илеморов (Аск. р-н).
- ПИМИЯ** — р. Пимья л. пр. р. Мана (Ем. р-н).
- ПИРИК ТАҒ** (Труднопроходимая гора) — 1. г. Пиртаг (538,4) по р. Абакан около а. У-Таштып (Аск. р-н). 2. г. Пиртаг (916,1) по р. Абакан в истоках р. М. Сиры (Аск. р-н).
- ПИРИК ЧАБАС** (Труднопроходимый Джебаш) — р. Вирик-Джебаш л. пр. р. Джебаш (Таш. р-н).

- ПИРИК ЧУЛ** (Трудно — 1. р. Вирикчуль п. пр. р. Аскиз (Аск. р-н).
проходимый ручей) ст. Вирикчуль находится в устье одно-
именной реки. 2. р. Берджул или В. Слиз-
нева л. пр. р. Енисей (Ем. р-н). 3. р. Вер-
куль п. пр. р. Кии (Тис. р-н). 4. р. Вирик-
чуль пр. р. Карабежик (Шир. р-н).
- ПИРУ** — р. В. Пюрю п. пр. р. Сылат (Аск. р-н).
- ПИС КУРГЕН** (Пять — др. мог. Пис-Курген около а. Райков (У-Аб.
курганов) р-н).
- ПИС ОБАА** (Пять кур — др. мог. Пис-Обаа по р. Абакан около
ганов) а. Азраков (Вей. р-н).
- ПИС САЛААЛЫҒ** — арх. пам. Пис-салалыг-обаа по р. Бел. Июс
ОБАА (Менгир с пя- около а. Хубачар (Шир. р-н).
терней)
- ПИС СООК** (Пять мо — г. Пис-сеок по р. Чиланы (Таш. р-н).
гил)
- ПИС ТАҒ** (Пять гор) — 1. г. Пистаг по р. Абакан около а. У-Таш-
тып (Аск. р-н). 2. г. Пис-таг около а. Аев
(Аск. р-н). Почитаемое место. 3. г. В. М.
Пистаг по р. Камышта от р. Узунджула до
оз. Вуланкуль (Аск. р-н). Место горных
жертвоприношений сеока аба (Межековы).
Имеются культовые пещеры.
- ПИС ТЫТ** (Пять лист — г. Пистыт по р. Аскиз около а. Казановка
венниц) (Аск. р-н).
- ПИЗЕЛИҒ ХАЙА** (Пи — 1. г. Пизелиг по р. М. Арбаты (Таш. р-н).
саная скала) На скале красной краской изображены раз-
личные тамги. Почитаемое место. 2. г. Пи-
зелиг по р. Чиланы около а. Тарбаган (Таш.
р-н). Имелись различные рисунки, которые
ныне уже не видны.
- ПИЗИМ ТАҒ** (Резная го — г. Визим (999,5) по р. Улень около а. Кал-
ра) таров (У-Аб. р-н). Священная гора Кырби-
жековых, где они совершали горные жерт-
воприношения.
- ПИЛБЕС СУҒ** (Неизвест — р. Бельмес п. пр. р. Киэир (Кур. р-н).
ная река)
- ПИЛБЕС ТАҒ** (Неизвест — г. Пильбес по р. Мрассу около а. Кезек
ная гора) (Таш. р-н).
- ПИЛҒИ ТАҒ** (Меченная — г. В. М. Вильге по р. Улень около а. Кал-
гора) таров (У-Аб. р-н).
- ПИЛЕЛИҒ** (Оселковая) — 1. р. Блялик п. пр. р. Копь (Кар. р-н).
2. хр. Влялик в истоках р. Копь (Кар. р-н).
3. г. Плеликтах по р. Киндырла около
а. В. Киндырла (Вей. р-н). 4. р. Плелиг л.
пр. р. Мрассу (Таш. р-н). 5. р. Плелиг пр.
р. Узас (Таш. р-н).
- ПИЛИС ТАҒ** (Знакомая — г. Пилистаг по р. Улень около а. Улень
гора) (У-Аб. р-н).
- ПИЛО КОЛ** (Оселковое — оз. Веле в степях Чулымо-Енисейской впа-
озере) дины (Шир. р-н).

- ПІЛӨЛІГ** (Оселковая) — 1. р. Блялик п. пр. р. Омул (Ерм. р-н).
2. р. Блялик п. пр. р. Туран (Тува).
- ПІЛӨЛІГ СЫН** (Оселков⁴ — г. Белелик (1106) в верховьях р. В. Тесь
вый хребет) (Бог. р-н). д. Белелик, находящаяся у под-
ножия одноименной горы.
- ПІЛӨЛІГ ЧУЛ** (Оселко- р. Блинжуль л. пр. р. Ч. Июс (Шир. р-н).
вый ручей)
- ПІЛӨ ТАҒ** (Оселковая — 1. г. Челпан около оз. Беле (Шир. р-н). От
гора) этой горы получило название озеро. Здесь
в старину хакасы добывали оселки для точ-
ки ножей. Наверху горы имеется крепост-
ное сооружение — све. ср. Сивее тағ.
2. г. Алексеевская по р. Ч. Июс около а. Че-
баки (Шир. р-н).
- ПІРГЕМ** (Крутая) — г. Пиргем по р. Ниня в истоках руч. Юр
(У-Аб. р-н).
- ПІРДЕМ** (Возвышенное — г. Пирдем около а. У-Таштып, где нахо-
место) дится кладбище (Аск. р-н).
- ПІЧІК ТАС** (Писаный — арх. пам. Пичиктас, находившийся в Сал-
камень) быкской степи, около кл. Котен-Булук (У-
Аб. р-н).
- ПІЧІКТИГ ОБАА** (Сте- — 1. арх. пам. Пичиктиг-Обаа под г. Ужур-
ла с письменами) ская сопка (Уж. р-н). 2. арх. пам. Пичик-
тиг-Обаа в мест. Сартыгой под г. Уятпас
(У-Аб. р-н).
- ПІЧІКТИГ ХАЙА** (Ска- — 1. Пичиктиг-хая по р. Чаланджул, где на-
ла с письменами) ходятся наскальные рисунки (Орд. р-н).
2. г. Пичиктиг-хая среди г. мас. Хызыл-хая
по р. Ч. Июс, где находятся наскальные ри-
сунки (Орд. р-н). 3. г. Пичиктиг-хая среди
г. мас. Узун-хая около а. Топанов (Шир
р-н). 4. г. Пичиктиг-хая по р. Бел. Июс г
устье р. Тюхтюрек (Шир. р-н).
- ПІЧІКЧИЛ ХАЙА** (Гра- — 1. г. Сулекская писаница по р. Печице
мотная скала) (Орд. р-н). 2. г. Пичикчил-хая по р. Ч. Июс
около а. Подкамень (Орд. р-н). 3. Пичик
чил-хая по р. Ч. Июс на пер. Нымырты
Азыг (Орд. р-н).
- ПІЧІК ХОЛ** (Писаный — л. Пичихол по р. Таштып, где находились
лог) пашни а. Карагай (Таш. р-н). а. Пичихол,
образовавшийся в советское время в одно-
именном логу.
- ПІЧІ** (сам.) — р. Виджа л. пр. р. Енисей (У-Аб. р-н). Пічі
пилтірі — а. У-Виджинский. Пічі пазы —
а. В. Виджа.
- ПОВАЙ КӨЛІ** (Озеро — оз. Побай-коль в Койбальской степи около
Побая) центр. фермы с/х Куйбышево (Бей. р-н).
- ПОВАЙ САВЫ** (Покос — мест. Побай-сабы по р. Кискач около а.
Побая) У-Кискач (У-Аб. р-н).

- ПОВАНАХ** (Небольшая — мест. Вабаны в г. мас. Сахсары (Аск. р-н). горка)
ПОВАНАХ ХАРА СУҒ — кл. Б. М. Вабаны-карасук. (Ключ небольшой горы)
ПОҒАНАХ (Небольшая — г. Боганах по р. Ниня около а. Аево (Аск. р-н). горка)
ПОҒАЧЫ (Удушающая) — г. Погачи по р. Аскиз около ст. Югачи (Аск. р-н).
ПОҒДА (Представительная) — г. Богда по р. Вазинская Вейка (Аск. р-н).
ПОҒДАРАХ (Гордая) — г. Богдарак по р. Ниня выше а. Ах-хол (У-Аб. р-н).
ПОҒДАТ (пум.) — р. Богдат п. пр. р. Амыл (Кар. р-н).
ПОҒЗАС (кет.) — 1. р. Богаас пр. р. Теренсук (Аск. р-н). 2. р. Поукас пр. р. Элбеа (Ташт. р-н).
ПОГРОМНАЯ (рус.) — р. Погромная п. пр. р. Енисей (Вал. р-н). Названа в честь исторического события, когда в 1693 г. казаки разгромили на этой реке крупные силы хакасов Тубинского улуса. ср. Хундугаш.
ПОДОБУ (сам.) — 1. р. Подобу п. пр. р. Кизир (Жур. р-н). 2. р. Подобуй п. пр. р. Чулым около а. Тюляпсы (Вир. р-н).
ПОЗЫРАХ АТ (Рыжий конь) — 1. р. Вузургат пр. р. Хара Того (Шир. р-н). Назван по случаю гибели в этом месте рыжего коня. 2. р. Вузургат л. пр. р. Аскиз (Аск. р-н).
ПОЙАННАР ААЛЫ — а. Ваянов по р. Вейка (У-Аб. р-н). Назван по имени Ваяна Кундузакова.
ПОЙАР ТАҒ (Священная гора) — г. В. М. Ваяры по р. Енисей около д. Абакано-Перевоз (Вог. р-н). На г. В. Ваяры находится знаменитая Байрская писаница с изображением таштмкского поселения (I—III в. н. э.).
ПОЙБА (сам.) — р. Войба л. пр. р. Ус (Ерм. р-н).
ПОЙВЫРАҢ — г. Пойбыран по р. Уты (Вей. р-н).
ПОЙЗЫМ (Пограничная) — г. Б. М. Возя по р. Таштып около а. Бутрахты (Таш. р-н). Согласно мифам, на вершине г. В. Возя покоится железный плот, сохранившийся со времен потопа.
ПОЙЫТ — 1. руч. Вант л. пр. р. Ужур (Шар. р-н). д. Вант, находящаяся на ручье того же названия.
ПОЛВЫН — г. Полбын (1099) в верховьях р. Кобырза (Таш. р-н).
ПОЛИТТАР ААЛЫ — а. Политов по р. Тея (Аск. р-н). Назван по имени Полита Ултургашева. В 1917 г. насчитывалось 61 хов-во.
ПОЛТАХ ААЛЫ — а. Полтаков по р. Есь (Аск. р-н). Назван по имени Полтака Тодикова. В 1917 г. насчитывалось 12 хов-в, сейчас — 419 хов-в.

- ПОМОС ЧУЛЫ** (Ручей — р. Амочкуль пр. р. Ничкурюп (Шар. р-н). Помоса) Назван по имени оstantка Помоса.
- ПООМ** (Перешеек) — оз. В. М. Поом в месте соединения двух чаш оз. Беле (Шир. р-н).
- ПООМ ПААРЫ** (Подно- — г. Помбары по р. Аскиз (Аск. р-н). жие обрыва скалы над рекой)
- ПООС** (Перешеек) — 1. Боос, перешеек между В. и М. Божьими озерами (Шар. р-н). 2. а. Божье озеро или Новая Дума, находящаяся на перешейке Боос (Шар. р-н).
- ПООС КӨЛІ** (Сжатое — оз. Спирино (Шир. р-н). озеро)
- ПООС СУҒ** (Перешееч- — р. Вотовушка, протекающая через переше- ная река) ек Боос из М. в В. Божье озеро (Шар. р-н).
- ПОО ЧУЛ** (Сжатый ру- — р. Пожуль п. пр. р. Тюстюп (Таш. р-н). чей)
- ПОПЛА СУҒ** — р. Попловка п. пр. р. Енисей в Саянах (Ерм. р-н).
- ПОПИЛАТТАР ААЛЫ** — а. Попилатов по р. Ниня (У-Аб. р-н). На- зван по имени Попилата Орешкова, см. Ах- хол.
- ПОР** (Бурлящая) — р. Б. М. Бор л. пр. р. Таштып (Таш. р-н). Кичіг Пор — а. М. Бор, находился на од- ноименной реке. Здесь жили Миягашевы. Улуг Пор — а. В. Бор, жили Тюмерекovy. Эти аалы перестали кочевать на летники в 1928—29 гг. в связи с коллективизацией.
- ПОРААТ ХОТХАЛА-** — г. Борат-хотхаладжан по р. Туралыг (Шир. ЦАҢ ХАРЫХ (Мыс, р-н). Название связано с анекдотичным слу- где произошел выки- чаем.
- ПОРАНДАЙ СОРАХ** — г. Полнидейка около с. Боград (Бог. р-н). (Сопка Порандая)
- ПОРАНДАЙ ХАРА СУҒ** — 1. руч. Полнидейка л. пр. р. Тесь (Бог. р-н). (Ключ Порандая) д. Полнидейка находилась первоначально на одноименном ручье. 2. руч. Полнидейка л. пр. р. Салба (Идр. р-н).
- ПОРАНДЫЛЫҒ** (Мут- — 1. р. Порандылыг л. пр. р. В. Есь (Аск. р-н). ная) 2. г. Порандылыг по р. Тея (Аск. р-н).
- ПОРАҢ ТАСХЫЛ** (Дым- — г. Поран-Тасхыл в верхвьях р. Сойгачы чатый голец) (У-Аб. р-н).
- ПОРАҢ ХОЛЫ** (Дым- — р. Порангол пр. р. М. Таштып (Таш. р-н). чатый лог)
- ПОРАСПАН** (Мутная) — 1. руч. Параспан л. пр. р. Узунжул (Аск. р-н) 2. г. Параспан по р. Узунжул (Аск. р-н).
- ПОРАСПАН ПИЛІ** — пер. Параспан-биль по р. Сыры (Аск. р-н). (Дымчатая седловина)
- ПОРА ТАҒ** (Серая го- — г. Поратаг по р. Томи (Мыс. р-н). а. Бороди- ра) но, стоявший под одноименной горой. Жи- ли Кусургашевы и Улагашевы.

- ПОРА ТИГЕЙ** (Серая — 1. г. Порадигей по р. Туим около а. М. Спи-
вершина) рии (Шир. р-н), а. Порадигей, стоявший под
одноименной горой. В 1917 г. здесь насчи-
тывалось 11 хоз-в. 2. г. Порадигей по р. Чу-
лым около а. Монастырев (Орд. р-н).
- ПОРАХТАЙЛАР ААЛЫ** — а. Матвеев по р. Абакан (Вей. р-н). Назван
по имени Матвея Барахтаева. В 1917 г. на-
считывалось 25 хоз-в. В 1936 г. был обра-
зován к-х «Хызыл Тичина».
- ПОРА ЧУЛ** (Серый ру- — р. Борожуль п. пр. р. Чулым (Орд. р-н).
чей) а. Борожуль, находившийся по одноимен-
ной речке. В 1917 г. здесь насчитывалось
39 хоз-в.
- ПОРАЧАХ ЧУЛ** (Се- — р. Веренжак л. пр. р. Бел. Июс (Шир. р-н).
ренький ручей)
- ПОРБАХТАР ААЛЫ** — а. Варбаков по р. Ч. Июс (Орд. р-н). В
1917 г. насчитывалось 16 хоз-в.
- ПОРГЫЯХ** — руч. Поргуяк л. пр. р. Ус (Кем. обл.).
- ПОРДА** (Мутная) — р. Борда п. пр. р. Джеб (Кур. р-н).
- ПОРЛЫГ** (Вурлящая) — 1. р. М. В. Вурлук л. пр. р. Ирба (Кур. р-н).
2. р. Вурлук п. пр. р. Кизир (Кур. р-н).
3. р. Вурлак пр. р. Кижарт (Вал. р-н). 4. р.
Варлык п. пр. р. Ус (Ерм. р-н). 5. р. Пурла
пр. р. Пыызас (Таш. р-н). 6. р. В. Вурлук
пр. р. Казыр (Кур. р-н). 7. р. Вырлык пр. р.
В. Кандат (Кар. р-н).
- ПОРЛЫГ** (Клубящаяся) — 1. г. Лебяжья по р. Енисей около г. Туран
(Кр. р-н). 2. г. Вурлак (810,1) в дол. р. Дер-
бино (Вал. р-н).
- ПОРЛЫГАШ** (Вурля- — 1. р. Вурлугаш п. пр. р. Матур (Таш. р-н).
щая) 2. р. Вурлыгеш л. пр. р. Могазы (Таш. р-н).
- ПОРОСОННАР ААЛЫ** — а. Поросенов по р. Чулым (Орд. р-н). Искер-
ки аал — Первый Поросенов. В 1917 г. бы-
ло 12 хоз-в. Орты аал — Второй Поросе-
нов. В 1917 г. было 9 хоз-в. Кидерки аал —
Третий Поросенов. В 1917 г. было 8 хоз-в.
Перестали кочевать на летники в 1930 г. в
связи с коллективизацией.
- ПОР СУҒ** (Вурлящая — 1. р. Борсук л. пр. р. Чулым (Ач. р-н).
река) 2. р. В. Барсук п. пр. р. Чулым (Наз. р-н).
- ПОРСЫҒАС** (Барсучий) — 1. руч. Барсугаш пр. р. Огур (Вал. р-н).
2. руч. Барсугаш п. пр. р. Енисей около
д. Ирджа (Нов. р-н).
- ПОРСЫХ ӨЗЕНІ** (Бар- — л. Барсукозен по р. Базинская Вейка (Аск.
сучий лог) р-н).
- ПОРСЫХ ТАҒ** (Барсу- — г. Барсучиха по р. Енисей (Вог. р-н).
чья)
- ПОРТАЙ ТАҒ** (Гора — г. В. М. Портай по р. Чулым около а. Вак-
Портая) лаев (Орд. р-н). Назван по имени Портая
Доброва.

- ПОРТАЛ** — р. Портал п. пр. р. Аскиз (Аск. р-н). см. Партал.
- ПОРЫЯХ ХОЛЫ** (Лог — р. Порыххол пр. р. В. Таштып (Таш. р-н). Порыхха)
- ПОС ТАҒ** (Родная гора) — 1. г. Востаг по р. Абакан около с. М. Арбаты (Таш. р-н). Родовая гора сеока хара чыстар. На ней имелись рисунки тамговых знаков. 2. г. Востаг по р. Аскиз в устье р. Бай (Аск. р-н). 3. г. Воштак по р. Енисей около д. Майна (Вей. р-н). ч. г. Вуштыг по р. Мигна (Ерм. р-н).
- ПОСТЫҒ ПУУР** (Холостой Волк) — г. Бостыг-Вюрь по р. Чулым около а. Донков (Уж. р-н).
- ПОС ХАЗЫҢ ТАҒ** (Гора родной березы) — г. Бос-хазынтаг по р. В. Сея напротив с. В. Сея (Таш. р-н).
- ПОТАНАХ ЧУЛЫ** (Ручей Потанаха) — р. Патанах л. пр. р. Юзик (Орд. р-н).
- ПОТАП КӨЛІ** — оз. Потаново около а. Косые ложки (Шар. р-н).
- ПОТРАС-ТУРА** — д. Потрошилово по р. Енисей в устье Тубы (Мин. р-н). Согласно легендам, на этом месте койбалы потрошили священного коня — небесного ызыха.
- ПОХТАС ААЛЫ** — а. Похтасов по р. Ниня (У-Аб. р-н). Назван по имени Пахтаса Китежекова.
- ПОЧАЙ ТАҒ** (Гора Печая) — г. Бочайтаг по р. Биджа около а. В. Виджа (У-Аб. р-н).
- ПОЧАЙ ХАРА СУҒ** (Родник Почая) — кл. Бочай-карасук, текущий из-под г. Бочайтаг (У-Аб. р-н).
- ПОЧАЙ ЧАЛБАҒЫ** (Плоскость Почая) — г. Бочай-чалбах по р. Чиланы около а. Тарбаган (Таш. р-н).
- ПОЧАНДАЙ ААЛЫ** — г. Божендаев по р. Ташеба на территории совр. аэропорта (У-Аб. р-н). В 1917 г. насчитывалось 13 хоз-в.
- ПОЧАНДАЙ** — 1. оз. Базандаевское (Бог. р-н). 2. л. Базандаев около Бей-Булука, где жили Божендаевы (Бог. р-н). 3. р. Басаданха около а. Джирим (Шир. р-н). 4. д. Базандайка к. с. от с. Сараган (Бог. р-н).
- ПОЧА ЧАТЧАҢ ЧУЛ** (Ручей, где лежит поджа — творожная масса после перегонки айрана) — р. Бочат л. пр. р. Джеб (Кур. р-н).
- ПОЧАТ** — а. Гольджа, находящийся по руч. Гольджа (Шир. р-н).
- ПОЧОСТАР ААЛЫ** — г. Бедуй пр. р. Б. Абакан (Таш. р-н).
- ПӨДҮЙ** — 1. Везикбиль по р. База (Аск. р-н). 2. г. Везикбиль по р. Аскиз около а. Казановка (Аск. р-н).
- ПӨЗІК ПИЛ** (Высокая седловина)

- ПӨЗІК САҒЫТ** (Высокий мелкосопочник) — 1. г. Безик-Сагит в степи около оз. Шира (Шир. р-н). 2. г. Безик-Сагит по р. Уйбат около ст. Капчалы (У-Аб. р-н). Место жертвоприношения Аевых.
- ПӨЗІК СОРАХ** (Высокая сопка) — г. Безик-Сорах в г. мас. Сахсары к ю. от а. Аев (Аск. р-н). Культовое место Аевых.
- ПӨЗІК ХАС** (Высокий берег) — мест. Безик-хас по р. Енисей, где находился зимник Какашкиных (Вог. р-н). В 1917 г. насчитывалось 22 хоз-ва.
- ПӨЗІК ХАЙА** (Высокая скала) — 1. г. Безик-хая по р. Б. Есь около а. Картоев (Аск. р-н). 2. г. Безик-хая по р. Печице около а. Костин (Орд. р-н).
- ПӨЗІК ХЫР** (Высокий холм) — 1. г. Безик-хыр по р. Ваза около а. У-Ваза (Аск. р-н). 2. г. Безик-хыр около а. Марчелгаш (Шир. р-н).
- ПӨЗІК ЧАР** (Высокий яр) — мест. Безик-чар по р. Абакан, где находился зимник Саражаковых (У-Аб. р-н).
- ПӨЛГІЛІГ СЫН** (Разделительный хребет) — хр. Вельгилиг, проходящий как водораздел между истоками р. Аскиз и р. Томь (Аск. р-н).
- ПӨЛІГ ТАҒ** (Разделительная гора) — г. Велигтаг по р. Таштып, разделяющая бас. р. Сиры и Бор (Таш. р-н).
- ПӨЛӨРЕ ХОЛ** — р. Пелорегол л. пр. р. Томь (Аск. р-н).
- ПӨЛЧЕК ТАҒ** (Гора Вольчека) — 1. г. Вольчек-таг по р. Табат около д. Табат (Вей. р-н). 2. г. Вольчек-таг по р. Табат около а. У-Табат (Вей. р-н). Согласно легендам, эти горы названы в честь знаменитого князя Вольчека (Волчонок), жившего здесь, который в соревнованиях по борьбе победил сильного шамана Чалбарта, но последний подло отомстил ему.
- ПӨРИГ ТАҒ** (Гора с реликтами) — г. Бериг-таг по р. Ч. Июс (Орд. р-н).
- ПӨРИКТИГ ХАЙА** (Гора с шапкой) — г. Бериктиг-хая в г. мас. Читы-хыс около а. Казановка (Аск. р-н).
- ПРОННЫГ КӨЛ** (Пронновское озеро) — оз. Пронколь в Койбальской степи около а. Аршанов (Алт. р-н). Здесь жил шаман ПронТодыков, считавший это озеро своей собственностью.
- ПУВАЙАХ** (Колыбель) — д. Николаевка по р. Чулым (Вал. р-н).
- ПУҒАЛАР ААЛЫ** — 1. а. Вугин или Казачкин по р. Енисей около г. Куня (У-Аб. р-н). Назван по имени Вуги Казачкина, принявшего фамилию Доможаковых. В 1917 г. насчитывалось 15 хоз-в. 2. а. Итеменев по р. Ч. Июс (Орд. р-н). Назван по сеоку Итеменевых-пугалар. В 1917 г. насчитывалось 15 хоз-в.
- ПУҒАЛЫГ КӨЛ** (Вычьё озеро) — 1. оз. Бугаколь в Койбальской степи около а. Шалгинов (Вей. р-н). На берег озера приходили пастись быки. 2. оз. Вулакуль по

- р. Улень (Шир. р-н). Здесь звучал рев самцов-маралов. ср. Пулан көл.
- ПУҒАЛЫҒ ТАС (Каменный бык) — арх. пам. Бугалыг-тас, стоящий по р. Ч. Июс около а. Подкамень (Орд. р-н). На каменной стеле изображен бык. Согласно мифам — это хозяин жизненной силы хакасского скота, вернувшийся из угона в Монголию. Когда его ранили на родной земле свои же богатыри, то он превратился в каменное изваяние.
- ПУҒА ТАҒ (Бычья гора) — в. Б. М. Бугатар по р. Богоюл (Орд. р-н).
- ПУҒА ТАСХЫЛ (Бычий голец) — г. Пух-тасхыл в верховьях Бел. Июса (Шир. р-н). Назван в честь мифического сивого быка, возвращающегося через эти горы со стороны Алтая.
- ПУҒА ХЫРЫ (Бычий холм) — г. Буга-хыр в Койбальской степи около а. Аршанов (Алт. р-н).
- ПУҒАС ЧУЛ (Сжатый ручей) — р. Пугасчул пр. р. Аскиз (Аск. р-н).
- ПУҒА ЧУЛЫ (Бычий ручей) — 1. р. Богоюл п. пр. р. Сарала (Орд. р-н). 2. р. Вогазюл л. пр. р. Б. Кебез (Ерм. р-н).
- ПУҒАҒАХ (Бычок) — р. Бугоджак л. пр. р. Кома (Нов. р-н).
- ПУЗИМ — р. Бузим л. пр. р. Енисей (С-Вуз. р-н).
- ПУЗУЛЫҒ (Со съедобными кореньями) — г. Вузулушная по р. Сыда около д. Коргуз (Кр. р-н). На этой горе крестьяне выкапывали бузлики, т. е. хлебники.
- ПУЗУННЫҒ КӨЛ (Бузунное озеро) — 1. оз. Сульфат по р. Печице, где добывали бузун (Орд. р-н). 2. оз. Ханкуль по р. Абакан около ст. Ханкуль (Аск. р-н). Здесь хакасы добывали бузун-глауберову соль для скота. ср. Хаан көлі.
- ПУЙАЛ — 1. р. Туял п. пр. р. Кашпар (У-Аб. р-н). 2. г. Туял по р. Кашпар (У-Аб. р-н).
- ПУЙБА (сам.) — р. В. Н. Буйба п. пр. р. Ус (Ерм. р-н).
- ПУЛАЙ ТАҒ (Клубящаяся гора) — г. Шаман в истоках р. Кизас (Таш. р-н). см. Пулан тағ.
- ПУЛАН АЙАЗЫ ХАРАСУҒ (Родник, где ставили самострелы на сохатых) — руч. Вуланаязы-карасук п. пр. р. Б. Арбаты (Таш. р-н).
- ПУЛАН АСҒАҢ ТАҒ (Гора, через которую переваливают сохатые) — г. Б. М. Сохатин (746) около а. Подзаплот (Орд. р-н). На г. М. Сохатин имеется крепостное сооружение — све.
- ПУЛАН КӨЛ (Лосиное озеро) — 1. оз. Буланкуль в горах по р. Камышта (Аск. р-н). Согласно одним легендам, духо-хозяин этого озера в образе сохатого каждый день на красный вечер трубил, вселяя ужас окружающему населению. По другим — крылатая собака Хубайхус, рожденная от птицы турпана, загнала в воды

- этого озера сохатого. Священное озеро.
2. оз. Буланкуль по р. Улень (Шир. р-н).
ср. Пуғалыг көл.
- ПУЛАННЫҒ** (Лосиная) — г. Буланак по р. Урюп около д. Солдаткино (Тис. р-н).
- ПУЛАННЫҒ ОЙ** (Лосиная долина) — мест. Вуланной по р. Уйбат около а. У-Вирь (У-Аб. р-н). В этом месте бились на смерть лось и жеребец.
- ПУЛАН ОЛИИ** (Лосиный склон) — г. Буланоли по р. Вейка (У-Аб. р-н).
- ПУЛАН ПУРНЫ** (Лосиный нос) — г. Вулан-пурну по р. Мрассу (Таш. р-н).
- ПУЛАН СУҒ** (Лосиная река) — 1. р. Вулансу л. пр. р. Томь (У-Аб. р-н).
2. р. Влансуг л. пр. р. В. Уры (Ерм. р-н).
- ПУЛАН ТАҒ** (Лосиная гора) — г. Шаман (2128) в верховьях р. Кизас (Таш. р-н). Читі путтыг Пулан тағ — Семиногая Лосиная гора, считающаяся у хакасов и алтайцев царством умерших душ. ср. Пулай тағ.
- ПУЛАН ТАС** (Каменный лось) — г. Вуланташ (1939,4) в г. мас. хр. Борус (Шуш. р-н). Согласно хакасским представлениям, здесь находится храм мифического патрона всех шаманов.
- ПУЛУҢДАҒЫ ААЛ** — а. Вочегуров по р. Енисей (Вог. р-н). Название возникло из-за мыса (Пулуң), на котором находился аал. Ныне на дне Красноярского моря.
- ПУЛУҢ ХАС ТАҒ** (Гора на мысу) — г. Вулунгаш по р. Ч. Июс (Орд. р-н).
- ПУЛУҢ ЧАЗЫ** (Угловая степь) — 1. степь Вулун-чазы по р. Вай (Аск. р-н).
2. степь Вулун-чазы по р. Вазе (Аск. р-н).
- ПУЛУХ** (Родник) — кл. Вулук п. пр. р. В. Арбаты (Таш. р-н).
- ПУРГУС ТАСХЫЛ** (Голец Вургуса) — г. Ворус по р. Енисей, одна из высоких вершин Э. Саян (Шуш. р-н). Согласно хакасским мифам, гора названа в честь Воргуса или Вургуса, спасшегося на плоту во время всемирного потопа, а затем, через 40 дней, приставшего к ее вершине. см. Пурус тасхыл.
- ПУРҒЫ ЧУЛ** (Извилистый ручей) — р. Вургуджул п. пр. р. Сисим (Идр. р-н).
- ПУРЛУХ ТАСХЫЛ** (Клубящийся голец) — миф. гора в верховьях Енисея, где до сих пор спит хак. богатырь Сора.
- ПУРУНДАТ** (пум.) — р. Вурундат л. пр. р. В. Таяты (Кар. р-н).
- ПУРУС ТАСХЫЛ** — г. Ворус. см. Пургус тасхыл.
- ПҮРХАН ТАСХЫЛ** (Божественный голец) — хр. Вургон (1517,6) в истоках р. Копь (Кар. р-н).
- ПҮРЧАН** — р. Вурчанка п. пр. р. Куллог (Нов. р-н).
- ПҮС ТАҒ** (Гора жертвенного пара) — г. Муздаг в истоках р. Мулдыбаш (Таш. р-н). Родовая гора сеока шор. ср. Мус тағ.
- ПҮС ТАЙҒА** (Гора жертвенного пара) — г. Пус-тайга в вершине р. Матур (Таш. р-н). Родовая гора сеока хыйлар.

- ПУС ТАСХЫЛ** (Оледенелый голец) — г. Пус-тасхыл (1820,2) в истоках р. Тюхтерека (Шир. р-н).
- ПУСТЫҢ ПААРЫ** (Подножие жертвенной горы) — г. Пустубары по р. Аскиз в устье р. Сир (Аск. р-н). Место горных жертвоприношений Сербигешевых.
- ПУСТЫҢ ПУЛУХ** (Жертвенный родник) — кл. Пустубулук пр. р. Улень (У-Аб. р-н). а. Пустубулук, стоявший на одноименном роднике. В 1917 г. насчитывалось 8 хоз-в.
- ПУСТЫҢ ХАЙА** (Жертвенная скала) — г. Пустухая по р. Бельсу (Мыс. р-н).
- ПУГУР ТАҒ** (Горбатая гора) — г. Вугуртак в месте слияния р. Казыр и р. Амыл (Кар. р-н). д. Бугуртак, стоящая под одноименной горой.
- ПУКТЕҒІ ААЛ** (Луговое селение) — а. Тартачаков по р. Аскиз около ст. Югачи (Аск. р-н).
- ПУКТЕҒІ ТУРА** (Луговая деревня) — д. Светлолобово по р. Чулым (Нов. р-н).
- ПУЛЕНЗІ ХАРА СУҒ** — руч. Пулензи-карасук п. пр. р. В. Арбаты (Таш. р-н). Культовое место.
- ПУҢРЕКТЕР** (Буераки) — пески Бюректер по р. Абакан от а. Белояр до а. Аршанов, где среди песчаных дюн на выдувах встречается много археологических находок (Алт. р-н).
- ПУҢР СУҒ** (Волчья река) — 1. р. Вирюса л. пр. р. Енисей (Бал. р-н). 2. р. Вирюсук пр. р. Кюмба (Шал. р-н). 3. р. М. Вирюсук п. пр. р. Сисим (Идр. р-н). 4. р. Вирюсук л. пр. р. Сисим (Идр. р-н). 5. р. Виресук л. пр. р. Мана (Ем. р-н). 6. р. Виря п. пр. р. Енисей (Кр. р-н). 7. р. Бюрсук п. пр. р. Кючюн (Шуш. р-н). 8. р. Виря л. пр. р. Джеб (Кур. р-н). 9. р. Виря л. пр. р. Уйбат (У-Аб. р-н). Пуҗр пилтирі — а. У-Вирь. В 1917 г. здесь насчитывалось 13 хак. и 7 рус. хоз-в. Пуҗр пазы — ст. Ербинская.
- ПУҢРЛИҒ ҰҢС** (Волчья река) — 1. р. Вирилюсы п. пр. р. Чулым (Бир. р-н). 2. ур. Вирилюс по р. Урюп около д. Березовская (Шар. р-н).
- ПУҢРЛИҒ ХЫР** (Волчий холм) — 1. г. Бюрлиг-хыр в Койбалльской степи, где сейчас находится центр. ферма с/х «Россия» (Алт. р-н). 2. с. Новороссийское в Койбал. степи (Алт. р-н).
- ПУҢР-ТУРА** — д. Виря по р. Виря (Кр. р-н).
- ПУҢР УИАЗЫ** (Волчья нора) — г. Бюруазы в верховьях р. Кызылсук (Таш. р-н).
- ПУҢР ХАРАХ** (Волчий глаз) — 1. р. Бюркарак л. пр. р. Карасиба (Таш. р-н). 2. г. Бюркарак в верховьях одноименной реки (Таш. р-н).
- ПУТҢНЗЕС** (кет.) — 1. р. Пютюнзас пр. р. Пурла (Таш. р-н). 2. р. Пютюнзас п. пр. р. Кезес (Таш. р-н).

- ПУУ ТАҒ** — г. Бюя (1872) в верховьях р. Туим (Шир. р-н).
- ПУУ ЧУЛ (Сеть-ручей)** — р. Буеджуйль л. пр. р. Сисим (Идр. р-н).
- ПУУТ ХАРА СУҒ** (Ключ Пюта) — руч. Пют-карасук п. пр. р. Лырсы (Аск. р-н). Назван по Пюту Вурнакову, который держал здесь пасеку.
- ПЫҒЫС** — 1. руч. Пыгыс л. пр. р. Туим (Шир. р-н). 2. а. В. Арыштаев, стоящий на руч. Пыгыс (Шир. р-н). В 1917 г. насчитывалось 23 хоз-ва.
- ПЫДЫРАХ (Растекающаяся)** — р. Вутрахты п. пр. р. Таштып (Таш. р-н). Она соединяется из двух ручьев: Хуруг Пыдырах — Сухие Вутрахты и Оби Пыдырах — Основные Вутрахты.
- ПЫДЫРАХТАҒЫ ААЛ** — а. Вутрахты, стоящий на одноименной реке (Таш. р-н). В 1917 г. насчитывалось 66 хоз-в.
- ПЫЗОЦАХ ЧУЛЫ** — руч. Теленкин пр. р. Ср. Печище (Орд. р-н).
- ПЫЯҢ КИРПЕЗИ** (Сруб Пыяна) — г. Пыян-кирпези по р. Уйбат около ст. Капчалы (У-Аб. р-н). На горе имелась каменная выкладка в виде сруба.
- ПЫЙЗАС (кет.)** — р. Пыйзас л. пр. р. Мрассу (Таш. р-н).
- ПЫЛҒАДАҢ (Замешанная)** — р. Пылгадан пр. р. Асыз около а. Казановка (Аск. р-н).
- ПЫРАДАЙ ТАҒ** — г. Прадай (1236) или Вратова в верховьях р. Сос (Вей. р-н). Согласно легендам, гора получила название от имени хак. князя Прадая. Место горного жертвоприношения сеока таяс.
- ПЫРАС** — 1. р. Мрассу л. пр. р. Томь (Таш., Мыс. р-ны). Пырас убузы — пороги на р. Мрассу. 2. мест. Прас по р. Енисей под г. Самохвал (Алт. р-н).
- ПЫРЛАҢ ПИЛ (Седловина Пырлана)** — пер. Пырланбиль по р. Бел. Июс между а. Топанов и а. Трошкин (Шир. р-н).
- ПЫРХАННАР ААЛЫ** — а. Вырганов по р. Абакан (Аск. р-н). Назван по Пырхану Топоеву. В 1917 г. насчитывалось 29 хоз-в. При коллективизации аал получил название «Хызыл Агбан».
- ПЫРЧЫХ КӨЛ (Городовое озеро)** — оз. В. М. Верчикуль (Чаб. р-н).
- ПЫСХАН (Кипящая)** — р. Вышкан п. пр. р. Салба (Кр. р-н).
- ПЫСХАР** — р. Выскар п. пр. р. Енисей (Нов. р-н).
- ПЫСХЫЧАХ (Смоляной факел для лучения рыбы)** — р. Вискамжа л. пр. р. Томи (Аск. р-н).
- ПЫХТУЛ** — г. Пыхтул, стоящая в истоках р. Хабук (Кр. р-н).

—Р—

- РАЙКОВ ААЛЫ — а. Райков по р. Абакан (У-Аб. р-н). В 1917 г. насчитывалось 25 хоз-в.
 РАМЗАС (кет.) — р. Рамзас л. пр. р. Сынзас (Таш. р-н).
 РДЕН — р. Б. Рден пр. р. Дербина (Бал. р-н).

—С—

- СААДАХ КӨЗЕЕ (Ка- — стела Саадак-кюзе, стоящая в степи по
 менный колчан) р. Аскиз, где изображены воины с луками
 (Аск. р-н).
 СААЛАХ ЧУЛ (Струя- — руч. Салахчуль пр. р. Мажары (Шар. р-н).
 щийся ручей)
 СААМ (Боевая стрела) — руч. Шама п. пр. р. Таштып (Таш. р-н).
 ср. Шаам.
 СААР ТАГ (Город-гора) — г. мас. Сартаг по р. Абакан между р. Ка-
 мышта и р. База (Аск. р-н). В центральной
 части находилось крепостное сооружение,
 от которого пошло название всего г. мас.
 Сартаг. Саар істі —(центр. часть Сартага,
 где находился летник Чертыковых).
 СААСХАНАХ ХАРА — кл. Сасханах по р. Тея (Аск. р-н). В дан-
 СУҒ (Сорочий ключ) ной местности во времена Кыргызского
 гос-ва находились железоплавильные печи,
 шлаки которых до сих пор видны повсюду.
 СААСХАН СУҒ (Соро- — 1. р. Саскан п. пр. р. Белая (Нов. р-н).
 чья река) 2. р. Саскан пр. р. ДжесҒ (Кур. р-н).
 СААСХАН-ТУРА — д. Сорокино по р. Енисее (Кр. р-н). Ныне
 находится на дне Красноярского моря.
 СААСХАН ХОЛЫ (Со- — р. Сасхангол п. пр. р. Карасиба (Таш. р-н).
 рочий лог)
 СААТТАР ААЛЫ — а. Шатов по р. Улень (У-Аб. р-н). Назван
 по Шату Кирбижекову. В 1917 г. насчитыв-
 валось 5 хоз-в.
 СААТАР СӨӨГІ (Та- — мест. Сатарсеогн по р. Ч. Июс под а. Че-
 тарское кладбище) баки (Шир. р-н). Здесь жили сибирские
 татары.
 СААХПАН — р. Сабхан пр. р. Теба (Таш. р-н). Саахпан
 тайга — тайга по р. Сабхан. Охотничьи
 угодья тейских хакасов. см. Сабыххан.
 САБАҒА ХАРА СУҒ — кл. Сабага-Карасуг по р. Бейка (У-Аб. р-н).
 (Кустарниковый ключ)
 САБАЛЛЫҒ ХАРА СУҒ — руч. Сабал-Карасук п. пр. р. В. Арбаты
 (Хвойный ключ) (Таш. р-н).
 САВАН ЧУЛ (Ручей — руч. Саван л. пр. р. Танжуль (Таш. р-н).
 Сабана)
 САВАН ООДЫЛҒАН — пер. Саван-одылганбиль среди г. мас. Сар-
 ПИЛ (Седловина, где таг (Аск. р-н).
 разбилась кадка)

- САВАРГА** — кл. Сабарга л. пр. р. Сизая (Шуш. р-н).
- САВАХ ЧУЛЫ** (Ручей — руч. Сабахчуль пр. р. Печище (Орд. р-н).
Сабаха)
- САБДАР АТ ӨЗЕНІ** — л. Сабдарат около оз. Черное (Шир. р-н).
(Лог игреневого коня) Здесь погиб богатырский конь в битве с волками-оборотнями.
- САБДАРАТ СУҒ** (Река — р. Сабдарат пр. р. Сухой Аскиз (Аск. р-н).
игреневого коня)
- САВЫҒАН СЫН** — см. Сабына сын.
- САВЫЙЛЫҒ СЫН** (Сла- — см. Сабына сын.
вный хребет)
- САВЫНА СЫН** (Слав- — хр. З. Саяны или хр. Сабинский (Таш.,
ный хребет) Шуш. р-н). Соған Сабыназы — Тувинская часть З. Саян, расположенная от р. Хан-Тегир на юг. Хоорай Сабыназы — Хакас-ская часть З. Саян, расположенная от р. Хан-Тегир на север. Согласно мировоззрению хак. шаманистов, на Сабинских горах обитает дух-хозяин священных лошадей (ызых) рыжей масти.
- САВЫНА АРТ** (Сабин- — пер. Шабин-Дабага в истоках р. Хан-Тегир,
ский перевал) где в 1727 г. был поставлен 24-й погранич-ный знак, разделявший Российскую и Ки-тайскую империи (Таш. р-н).
- САВЫНА ТАСХЫЛ** (Са- — г. Самбыл (2348) в истоках р. Хан-Тегир
бинский голец): Улуғ и Карасибы (Таш. р-н). Кічiг Сабына тас-
Сабына тасхыл — г. М. Самбыл в истоках р. Джебаш
(Таш. р-н).
- САВЫН-ТАВЫН** (монг. — пер. Шабин-Дабага. см. Сабына арт.
Сабинский перевал)
- САВЫРТТЫҒ КОЛ** (За- — оз. Сартыхкуль по р. Уйбат около а. Чар-
росшее озеро) ков (У-Аб. р-н).
- САВЫХХАН** — 1. р. Сабхан пр. р. Теба (Таш. р-н). ср.
Саахпан. 2. р. В. Н. Цацхан пр. р. Кискач
(У-Аб. р-н). ср. Хакпан-Сахпан.
- САВАЛАР ААЛЫ** — а. Заварэни по р. Енисей (У-Аб. р-н). В
1917 г. насчитывалось 11 хоз-в.
- САҒАЙЛАР ААЛЫ** — а. Астанаев по р. Уйбат (У-Аб. р-н). В
1917 г. насчитывалось 21 хоз-во.
- САҒАЙ-ТУРА** — с. Сагайское по р. Амыл (Кар. р-н). Осно-
вателем считается человек по имени Сагай.
- САҒАЙ ТУУМЫ** — Сагайская степная дума, центр которой на-
ходился в с. Аскиз (Аск. р-н).
- САҒАЙ ТАСХЫЛ** (Са- — г. Сагай-тасхыл в истоках Ч. Июса (Орд-
гайский голец) р-н). Сагайские конокрады перегоняли сю-
да украденный скот.
- САҒАНАХ ХАЙА** (Ска- — г. Саганак-хая по р. Печище около а. Кос-
ла Саганака) тин (Орд. р-н).
- САҒДАЙЛАР ААЛЫ** — а. Доможаков по р. Абакан (У-Аб. р-н). На-
назван по имени Сагдая Доможакова. В
1917 г. насчитывалось 19 хоз-в.

- САГОЦАХ ААЛЫ** — а. Загожев по р. Чаланджуль (Орд. р-н). Назван по имени Сагоджаха Янгулова.
- САҒРАСТАР ААЛЫ** — а. Сағрасов по р. Аскиз около г. Светаг (Аск. р-н). В 1917 г. было 16 хоз-в.
- САҒЫР ХАЙА** (Скала с острыми камнями) — 1. г. Сағар-хая (911,2) около а. Комызяк (У-Аб. р-н). Имеется почитаемая пещера, в которой спрятались от угона 1703 г. два мальчика из рода кыргыз. 2. г. Сағыр-хая в степи Чулымо-Енисейской впадины (Шир. р-н). 3. г. Сағырка (609,7) по р. Туйлуг (Идр. р-н).
- САҒЫР ХАЙА КӨЛІ** — оз. Утинное в степи Чулымо-Енисейской впадины (Шир. р-н). (Озеро Сагырской скалы)
- САҒЫР ХАЙА СУУ** — кл. Сағар-хая, на котором находится лентник Арыштаевых (У-Аб. р-н). (Родник Сагырской скалы)
- САҒЫТ** (Мелкосопочник) — 1. г. Сағыт по р. Ч. Июс около а. Устинкин (Орд. р-н). 2. г. Сағыт по р. Ч. Июс около а. Секта (Орд. р-н). 3. г. Сағыт (502,3) по р. Биджа около а. Мохов (У-Аб. р-н). 4. г. Ортын-Сағыт (Средний Мелкосопочник) по р. Уйбат около ст. Капчалы. 5. г. Сағыт по р. Бел. Июс около а. Аешин (Шир. р-н). 6. г. Сағыт по р. Аскиз среди г. мас. Чыты-хыс (Аск. р-н). 7. г. Сағыттар среди г. мас. Сахсары (Аск. р-н). 8. хр. Сағыттар по р. Бел. Июс около оз. Фырқал (Шир. р-н).
- САДАРЫЙ ТАҒ** — г. Садарый по р. Тея около а. Н. Тея (Аск. р-н).
- САДАТ** (пум.) — 1. р. Б. М. Садат л. пр. р. Урюк (Тис. р-н). 2. р. Садтат пр. р. Казыр (Кур. р-н).
- САДРАЛАР КӨЛІ** — см. Сараадай көлі. (Шадринское озеро)
- САДЫР ЧУЛЫ** (Шатровый ручей) — р. Садырюлка пр. р. Садат (Тис. р-н).
- САЗОЙ** (Болотная долина) — степь Сазой по р. Абакан около ст. Вельтыры (Аск. р-н).
- САЗЫ КӨЛ** (Болотистое озеро) — оз. Б. М. Сазыкуль по р. Парная около а. У-Парная (Шар. р-н). ср. Чазы көл.
- САЗЫ СУҒ** (Болотистая река) — р. Сазы пр. р. Б. Есь (Аск. р-н).
- САЙ ААЛ** — а. Туталы по р. Чулым (Тег. р-н).
- САЙБАР** — г. М. Сайбар (608,3) и г. Б. Сайбар (698,5) по р. Сыда (Кр. р-н). д. Николаевка, стоящая под г. Сайбар.
- САЙЛЫҒ КӨЛ** (Галечное озеро) — 1. оз. Сайлыгколь по р. Енисей (Алт. р-н). а. Сидоров, находившийся на берегу оз. Сайлыгколь. В 1917 г. насчитывалось 18 хаз. и 1 рус. хоз-в. 2. оз. Сайлыгколь по р. Абакан около а. Конгаров (Вей. р-н).

- САЙЛЫҒ ПӨЗІК** (Галечная высота) — г. Сайлыг-Безик в верховьях р. Ч. Июс (Орд. р-н).
- САЙЛЫҒ СИИ** (Галечная Сея) — р. М. Сея п. пр. р. Таштып (Таш. р-н). а. М. Сея, стоящий на одноименной реке. В 1917 г. здесь насчитывалось 41 хак. и 1 рус. хоз-во.
- САЙЛЫҒ СУҒ** (Галечная река) — р. Саила л. пр. р. В. Абакан (Таш. р-н).
- САЙРАЛЫҒ ТАҒ** (Раскошшаяся гора) — г. Сайралыг по р. Аскиз_около а. Казановка (Аск. р-н).
- САЙРАМ КӨЛ** (Обмелевшее озеро) — оз. Сайрамколь по р. Чулым около а. Арыпкаев (Уж. р-н).
- САЙТАК** — р. Сайтак л. пр. р. Джебаш (Таш. р-н).
- САЙЫН АРАЗЫ** (Пространство рода сайын) — мест. Сайынаразы в верховьях р. Вазинская Вейка (Аск. р-н).
- САЙЫННАР ААЛЫ** — а. Калкин по р. В. Есь (Аск. р-н). Назван по имени Калкина Торокова, относящегося к сеоку сайыннар.
- САЙЫН ТАҒ** — г. Сайн (1175) по р. Мрассу (Ташт. р-н).
- САКЫЙЛАР ААЛЫ** — а. Сакеев по р. Тея (Аск. р-н). Назван по Сакею Боргоякову. В 1917 г. насчитывалось 33 хоз-ва.
- САЛАБОЛ** — 1. р. Шалаболка п. пр. р. Чулым (Орд. р-н). а. Шалаболка, стоящий на одноименной речке. 2. р. Шалаболиха п. пр. р. Шушь (Кур. р-н). д. Шалаболина по р. Туба по протоке Шалаболинской. 3. р. Салабол п. пр. р. Бея около а. Чаптыков. ср. Салабол.
- САЛАВОН** — см. Салабол.
- САЛАҢ ТАСХЫЛ** — г. Салан-тасхыл в верховьях р. Томь (Аск. р-н).
- САЛБАТ** — 1. оз. Салбат около ст. Ужур (Уж. р-н). 2. г. В. М. Салбат около оз. Салбат (Уж. р-н).
- САЛБАТ ЧАЗЫЗЫ** — Салбатская степь, протянувшаяся от ст. Ужур до Божьего озера (Уж. р-н).
- САЛВЫХ КӨЛІ** (Озеро снежной воды) — оз. Салбык около кл. Котен-Бурук (У-Аб. р-н).
- САЛВЫХ ЧАЗЫЗЫ** (Степь снежной воды) — Салбыкская степь, получившая название от одноименного озера (У-Аб. р-н). На территории этой степи располагаются знаменитые Салбыкские курганы: погребенных царей скифского времени.
- САЛҒЫННАР ААЛЫ** — а. Шалгинов по р. Абакан (Вей. р-н). В 1917 г. насчитывалось 27 хоз-в.
- САЛҒЫН ТАРААН** (Посянная репа) — г. Салган-таран (1107) по р. Тербижек (У-Аб. р-н).
- САЛДОН** (челдон, рус. старожил) — см. солдон.
- САЛ СЫХЧАН КІРІС** (Плотогонная пристань) — взвоз Салсыхчан-кирис в устье р. Абакан около а. Окунев (У-Аб. р-н).

- САЛЫМ СЫН** (Росистый хребет) — хр. Салымсын в верховьях р. Балыкса (Аск. р-н).
- САЛЫН ОЙ** (Росистый дол) — г. Салыной по р. Тея около а. Политов (Аск. р-н).
- САМБЫЛ ТАСХЫЛ** — г. Самбыл в истоках р. Карасмба (Таш. р-н). Возможно, именно здесь расположена миф. страна Шамбала. см. Сабына тасхыл.
- САМДЖИР** — 1. р. Самджир л. пр. р. Тихая (Ерм. р-н). 2. г. Самджир (2405) в истоках р. Коярд (Ерм. р-н).
- САМЗАР** — г. Самзар по р. Карыш (Шир. р-н).
- САМЛАТ** — 1. р. Самлат п. пр. р. Она (Таш. р-н). 2. р. Самлат п. пр. р. М. Анзас (Таш. р-н).
- САМНАХ ТАҒ** (Гора девушки Самнах) — г. Самнах-таг по р. Вазинская Бейка (Аск. р-н).
- САМОСХАЙ** — г. Самоскай по р. Б. Сея (Таш. р-н).
- САМРИННАР ААЛЫ** — а. Самрин по р. Абакан (Бей. р-н). В 1917 г. было 59 хоз-в.
- САМСОН ТАҒ** (Гора Самсона) — 1. г. Самсон в верховьях р. Киндырла (Бей. р-н). 2. г. Самсон около оз. Матарак, где знаменитый хайджи Самсон состязался в пении с горным хозяином (Шир. р-н).
- САНАЙ ТАҒ** — г. Санай-таг по р. М. Монок (Бей. р-н).
- САНА КӨЛ** (Лыжное озеро) — миф. оз. Санаколь, считающееся прародинной сеока ажыг.
- САНАЛЫҒ ААС** (Лыжный склон) — г. Саналыгас в верховьях р. Ч. Нью (Орд. р-н).
- САНАСИН** — р. Санасин пр. р. Аскиз (Аск. р-н).
- САНАХ ХОЛ** (Нарточный лог) — л. Сана-хол по р. Мокрый Бай (Аск. р-н).
- САНДОЛ** (Низкая гора с логоми, заросшими лесом) — 1. г. Сандол по р. Чулым около а. Монастырев (Орд. р-н). Здесь какасы добывали кремни для огнива. 2. гг. Сандоллар в Койбальской степи около а. Сидоров (Алт. р-н). 3. гг. Сандоллар по р. Кокса около а. Красный камень (Вог. р-н). 4. гг. Сандоллар по р. Табат около а. У-Киндырла (Бей. р-н).
- САНДОЧАХ** — г. Сандоджах среди г. мас. В. Оглахты.
- САНДЫРЛАР ААЛЫ** — а. Сандыров по р. Аскиз (Аск. р-н). Назван по имени Сандыра Толмашева. В 1917 г. насчитывалось 30 хоз-в.
- САНЧЫЛ ХОЛЫ** (Лог счетовода) — л. Санджыл-хол около а. У-Таштып (Аск. р-н).
- САҢЫР ХАЙА** (Кременевая скала) — 1. г. Шанхыр (526) в Койбальской степи к в. от д. Краснополье (Алт. р-н). д. Краснополье, находящаяся рядом с указанной горой. 2. г. Сангыр-хая по р. База (Аск. р-н).

- САҢЫСТЫҒ ХОЛ (Лог — д. Самыстыг-хол по р. Чиланы около а. Тар-с калиной) баган (Таш. р-н).
- САП — р. Сап п. пр. р. Амыл (Кар. р-н).
- САПОВТАР ААЛЫ — а. Саповов по р. Абакан (У-Аб. р-н).
- САРААДАЙ КӨЛІ (Озе-ро желтой собаки) — 1. оз. Теплое около ст. Ербинское (У-Аб. р-н). 2. оз. Собачье по р. Туим (Шир. р-н). Согласно легендам, братья Шадрины, жившие на берегу этого озера, не могли поделить между собой собаку, оставшуюся в наследство от отца, и поэтому они ее разрубили и бросили в озеро. ср. Садралар көлі.
- САРААТ КӨНЕЗІ (Омут — солового коня) — омул Саратов-конези — одно из глубоких мест в р. Таштып под г. Кюзюрем (Таш. р-н). Согласно легендам, здесь погиб соловый конь монгольского богатыря.
- САРААТ ПӨЗИИ (Вы-сота солового коня) — г. Саратов-Везик (1096,9) по р. Уйбат (У-Аб. р-н). Сохранилась легенда о влюбном соловом жеребце, который убивал молодых жеребят, чтобы вечно властвовать над кобылицами своего табуна. Место проведения небесных жертвоприношений.
- САРААТ СУҒ (Река со-лового коня) — р. Сарагат п. пр. р. Караташ (У-Аб. р-н).
- САРААТ ТИГЕЙ (Вер-шина солового коня) — г. Саратов-Тигей по р. Сигеннигой (Шир. р-н).
- САРАЛЫҒ ТАҒ (Гора в виде чаши) — г. Саралык по р. Сыда (Идр. р-н).
- САРАС — 1. г. Сарас около кл. Котен-Булук (У-Аб. р-н). 2. мест. Саратов по р. Вел. Июс, где находятся просторные заливные луга (Орд. р-н).
- САРАС КӨЛІ (Сарас-ское озеро) — оз. Сарас-кюль по р. Бел. Июс, где находился летник Котюшевых (Орд. р-н).
- САРАҒАХТАР ААЛЫ — а. Саражаков по р. Абакан (У-Аб. р-н). В 1917 г. насчитывалось 19 хоз-в.
- САРВАҢ КӨЛ — оз. Сарбаголь к в. от оз. В. Вожье (Шар. р-н).
- САРҒА КӨЛ — оз. Саргаколь по р. Абакан в мест. Узюм (Аск. р-н).
- САРҒААСТЫҒ (Имею-щий сеяльницу) — 1. р. Сарагаш пр. р. Курлик (Таш. р-н). 2. г. Саргас по р. Таштып около а. Сыгыртуп (Таш. р-н).
- САРҒОЛАР ААЛЫ — а. Саргов по р. Енисей (Бог. р-н). В 1917 г. было 19 хоз-в.
- САРҒО ӨЗЕНІ (Лог Сарго) — л. Сарго-озен по р. Ч. Июс около а. Секта (Шир. р-н).
- САРЖА — р. Саржа п. пр. р. Джеб (Кур. р-н).
- САРИС — р. Сарис пр. р. Тюльбер (Вей. р-н).

- САРЛАХ** — 1. г. Шарлак в верховьях р. Б. Улень (У-Аб. р-н). 2. оз. Шарлак около одноименной горы (У-Аб. р-н).
- САРЛИННАР ААЛЫ** — а. Сарлин по р. Абакан (Алт. р-н). В 1917 г. насчитывалось 9 хоз-в. ср. Хыргызстар аалы.
- САРЛЫХ (Сарликовий)** — 1. р. Сарла л. пр. р. Енисей (Ерм. р-н). 2. хр. Сарлинский в З. Саянах (Ерм. р-н).
- САРЛЫХ МАЙМАХ (Одинокий Башмак)** — р. Сарлык-Маймак п. пр. р. Иней (У-Аб. р-н).
- САРНАА КӨЛ (Поющее озеро)** — оз. Сарнаколь в Салбыкской степи (У-Аб. р-н).
- САРОЙ (Долина в виде чаши)** — 1. г. Сарой по р. Абакан около а. У-Есь (Аск. р-н). Улуг Сарой — Б. Сарой. Ортыгы Сарой — Средний Сарой. Содаң Сарой — Короткий Сарой. Сарой пилтірі — устье Сароя, где находился зимник Харабилека Чебодаева. 2. г. Сарой в г. мас. Сах-сары (Аск. р-н). 3. г. Сарой по р. Есь в мест. Ис харчызы (Аск. р-н). 4. г. Сарой в верховье р. Базинская Бейка (Аск. р-н). 5. г. Сарой по р. Кюг (Аск. р-н).
- САРОЙ ТИГЕЙ (Вершина с долиной в виде чаши)** — г. Сарой-тигей по р. Абакан около ст. Сартак (Аск. р-н).
- САРОЙ ЧАЗЫЗЫ (Степь в виде чаши)** — Саройская степь от а. Костин до оз. М. Божье (Шар. р-н).
- САРТАВАҢ** — 1. р. Сартабан л. пр. р. Абакан (Таш. р-н). 2. г. Сартабан по р. М. Монок (Бей. р-н).
- САРТАМАХ** — 1. р. Сартамак п. пр. р. Алтаза (Аск. р-н). 2. г. Сартамак по р. Томь (Аск. р-н).
- САР ТИС (Одинокая изгородь)** — р. Сартис л. пр. р. Шинда (Кур. р-н).
- САРТЫХ ААЛЫ** — а. Сартыков по р. Абакан (Алт. р-н).
- САРТЫХ КӨЛ (Мормыш-озеро)** — оз. Сартыхколь по р. Абакан недалеко от а. Аскиз (Аск. р-н).
- САРУШКА** — 1. р. Сарушка л. пр. р. Кара-Белык (Кр. р-н). 2. кл. Сарушка пр. р. Шала (Кр. р-н).
- САРЫҒ ИРЕТ (Желтый южный склон)** — г. Сарыг-Ирет на территории ст. Ербинская, где археологами раскопан дворец времен Кыргызского гос-ва (У-Аб. р-н).
- САРЫҒ КӨЛ (Желтое озеро)** — 1. оз. Сараголь по р. Урюп (Тис. р-н). 2. оз. Сарыголь по р. Чулым около а. Арыпкаев (Уж. р-н). 3. а. Косой порог по р. Томь (Мыс. р-н).
- САРЫҒЛАР ААЛЫ** — а. Печенов по р. Таштып (Таш. р-н). Назван по Печену Сагалакову из сеока сарыглар. В 1917 г. насчитывалось 46 хоз-в.
- САРЫҒ ОБАА (Желтый менгир)** — стела Сарыг-Обаа, стоящая в степи около а. Шалгинов (Бей. р-н). Ныне находится в Абаканском музее.

- САРЫҒ НИИ ТИГЕЙ** — г. Сарыгбей-Тигей по р. Ворожуль (Орд. (Вершина желтой кобылицы) р-н). Место жертвоприношения сеока соххы.
- САРЫҒ СОРАХ (Желтая сопка)** — 1. Сарыг-Сорах по р. Сойгачы (У-Аб. р-н). 2. г. Сарыг-Сорах около а. Марчелгаш (Шир. р-н).
- САРЫҒ СӨӨТТИҒ (С желтой ивой)** — 1. р. Сарыг Соту п. пр. р. Чулым (Наз. р-н). 2. р. Сарысет л. пр. р. Кобырза (Таш. р-н).
- САРЫҒ СӨӨТТИҒ ОЙ (Долина с желтой ивой)** — г. Сарыг-Сеттигой по р. Уйбат около ст. Уйбат (У-Аб. р-н).
- САРЫҒ СУҒ (Желтая река)** — 1. р. Сарыгсуг п. пр. р. Онджабаш (Таш. р-н). 2. р. Сарыгсуг л. пр. р. Джой (Вей. р-н).
- САРЫҒ СУВҮР (Желтая Сумеру)** — хр. Сарыг Сьюбр по р. Гомь около г. Кизел-Тасхыл (Аск. р-н).
- САРЫҒ СЫБЫ (Желтая пихта)** — 1. г. Сарыг-сыбы по р. В. Арбаты (Таш. р-н). 2. р. Сарыг-сыбы пр. р. Джебаш (Таш. р-н). Охотничьи угодья арбатских хакасов.
- САРЫҒ ТАҒ (Гора рода сарыглар)** — 1. г. Чалпан по р. Абакан около г. Абаза (Таш. р-н). Родовая гора сарыгларов. 2. г. Сарыгтаг в верховьях р. Кюг (Аск. р-н). 3. г. Сарыгтаг в истоках р. Вазинская Вейка (Аск. р-н).
- САРЫҒ ТАЙҒА (Желтая тайга)** — г. Сарыг-Тайга (1847) в истоках р. Тюльбер (Аск. р-н).
- САРЫҒ ТИГЕЙ (Желтая вершина)** — 1. г. Сарыг-Тигей в степях Чулымо-Енисейской впадины около а. Ворота (Шир. р-н). 2. г. Сарыг-Тигей по р. Тея около а. Илеморов (Аск. р-н). 3. г. Сарыг-Тигей по р. Тея около а. Политов (Аск. р-н). На этой горе находятся кыргызские могилы. Почитаемое место. 4. г. Сарыг-Тигей по р. Киндырла около а. В. Киндырла (Вей. р-н).
- САРЫҒ ААС (Желтый склон)** — д. Сарагаш по р. Енисей (Вог. р-н).
- САРЫҒ ХАЙЛ (Желтая скала)** — 1. г. Сархая по р. Кискач (У-Аб. р-н). 2. г. Сарыгхая по р. Вел. Июс около г. Сундук (Шир. р-н). По преданию, в этой горе князь Оджен-бег зарыл свои сокровища—7 горшков желтого золота. Для того, чтобы их отыскать, надо сначала желтой хозяйке горы принести в жертву соловую кобылицу и семь желтых овец. Один рус. кладоискатель, не зная обычаев, в течение многих лет рыл здесь шурфы, но так ничего и не добился. 3. г. Сархая в верховьях р. Ч. Июс (Орд. р-н). 4. г. Сарыгхая по р. Чиланы (Таш. р-н). 5. хр. Сарыгхаялар напротив а. М. Кобежиков (Шир. р-н). 6. г. Сарыгхаялар к сев. от с/х Целинный (Шир. р-н).

- САРЫҒ ХОЛ** (Желтый — 1. л. Сарыхкол по р. М. Бор, где находился аал одноименного названия (Таш. р-н). 2. л. Сарыхол по р. Тея (Аск. р-н). Зимник Ултургашевых. 3. г. Сарахгол (1135,7) по р. Караташ (У-Аб. р-н). 4. л. Малый по р. Тунгужуль (Шир. р-н).
- САРЫҒ ХЫР** (Желтый холм) — г. Сарыгхыр по р. Туим около а. М. Спирина (Шир. р-н).
- САРЫҒ ЧАЗЫ** (Желтая степь) — 1. Уйбатская степь или Качинская степь, протянувшаяся от р. Енисей до р. Уйбат (У-Аб. р-н). 2. степь Сароx-чазы около а. Бей-Будук (Вог. р-н). 3. степь Сарыгчазы по р. Табат около а. У-Киндырла (Бей. р-н).
- САРЫҒ ЧАЛБАХ** (Желтая широта) — мест. Сарыг-чалбах по р. Джебаш (Таш. р-н).
- САРЫҒ ЧУЛ** (Желтый ручей) — 1. р. Сарыгчул л. пр. р. Бел. Июс (Шир. р-н). 2. р. Саражуль л. пр. р. Ус (Ерм. р-н).
- САРЫП** (Кустарниковые заросли) — 1. а. В. Спирина, расположенный по кл. Сарыпчул. 2. Сарып тасты — а. Папушин по р. Бел. Июс (Шир. р-н). 3. Сарып пазы — летник Шандаковых по р. Карыш (Шир. р-н).
- САРЫП КӨЛІ** (Озеро, заросшее кустарником) — оз. Сарыпколь южнее оз. Иткуль (Шир. р-н).
- САРЫП ТАСХЫЛ** (Голец, заросший кустарником) — г. Сарып-тасхыл в истоках р. Ваза и р. Немир (Аск. р-н).
- САРЫПТЫҒ КӨЛ** (Озеро с кустарниковыми зарослями) — оз. Сарыгуль по р. Ниня (У-Аб. р-н).
- САРЫПТЫҒ ОЙ** (Долина с кустарниковыми зарослями) — 1. мест. Сарыгой по р. Уйбат около а. У-Бирь (У-Аб. р-н). 2. а. Сарыгой, располагавшийся в одноименной местности (У-Аб. р-н).
- САРЫП ХАРА СУҒ** (Ключ с кустарниковыми зарослями) — кл. Сарып-Карасук в г. мас. Сахсары (Аск. р-н).
- САРЫП ЧУЛЫ** (Ручей с кустарниковыми зарослями) — 1. руч. Сарыпчул, впадает в оз. Иткуль (Шир. р-н). 2. руч. Сарыпчул л. пр. р. Сон (Шир. р-н).
- САСТАҒЫ ААЛ** (Волотное селение) — а. Састагал по р. Ниня (У-Аб. р-н). Зимник Чыпашевых.
- САСТЫҒ ЧУЛ** (Болотистый ручей) — 1. р. Састычуя л. пр. р. Ч. Июс (Шир. р-н). 2. р. Састыгжул л. пр. р. Бел. Июс (Шир. р-н).
- САТОЛАХ ТАҒ** — г. Сатолах по р. Сон (Шир. р-н). Хакасы представляли эту гору как окаменевшую старуху. Если г. Сатолах зашумела, то жди мороза. Под ней располагался зимник Калмаковых.

- САТПЫЙ — р. Сатпый л. пр. р. Иджим (Ерм. р-н).
- САТЫРАҢ САБАҒА (Ветвистая куча) — г. Сатран-Сабага около оз. Веле (Шир. р-н).
- САХАПТЫҒ — р. Сахapta л. пр. р. Сereуль (Шар. р-н).
- САФЬЯННАР ААЛЫ — а. Сафьянов по р. Абакап (Аск. р-н).
- САХСААР (Стороже- — 1. г. мас. Сахсары по р. Абакап между вой город) р. Уйбат и р. Камышта (Аск. р-н). У его подножия в дельте р. Уйбат находился средневековый город, название которого сохранилось в топонимике. 2. г. Сахсар или Черемшина по р. Печице (Орд. р-н). Культовое место. а. Черемшино, находился под одноименной горой. В 1917 г. здесь насчитывалось 11 хов-в.
- САХСОНАХ — р. Саксонак л. пр. р. Узюп (Ерм. р-н).
- САХТАТ (Ожидающая) — р. Сахтат пр. р. Мрассу (Таш. р-н).
- САХЦАХ (Сторожевая) — г. Сахцах в истоках р. Есь (Аск. р-н). Родовая гора сеока ичеге, которые спаслись здесь во время всемирного потопа. Их медный плот до сих пор покоится на вершине.
- СВОИЦ ТАҒ — г. Своин по р. Камышта около а. Балганы (Аск. р-н).
- СЕВЕЗЕН — р. Себезенка п. пр. р. Шадат (Кар. р-н).
- СЕГИРТИМ ЧУЛ (Ручей, — 1. р. Сегиртым л. пр. р. Туим (Шир. р-н). через который можно 2. р. Сегиртым пр. р. Б. Улень около а. Тозман (У-Аб. р-н). 3. р. Сикитем п. пр. р. В. Кемчуг (Ач. р-н). перепрыгнуть)
- СЕЕ (Селевая) — см. Сип.
- СЕЕКТИҒ ЧУЛ (Кома- — р. Секта п. пр. р. Ч. Июс (Шир. р-н). СеектиҒ пилтири — а. У-Сектинский. СеектиҒ пазы — а. В. Сектинский. В 1917 г. в а. Секта насчитывалось 70 хов-в.
- СЕЕЛІҒ ЧУЛ (Селевой — руч. Селигчул пр. р. Обьюл (Шар. р-н). ручей)
- СЕЕТ (кет.) — р. Четь п. пр. р. Кия (Тег. р-н). Легендарный полководец Таска матыр был родом из земли Сеет.
- СЕНДІР — г. Зингер в истоках р. Вор (Таш. р-н).
- СЕНДІРЕС — г. Сендирес по р. Таштып, рядом с г. Зингер (Таш. р-н). Согласно хак. мифам, глава всех гор в дол. р. Таштып Коль-Тайга в гневe ударил г. Зингер, от которого откололась часть—Сендирес.
- СЕНЗИВЕ (сам.) — р. Цензыба л. пр. р. Сыда (Идр. р-н).
- СЕННАЖАГА (сам.) — р. Сеннажага п. пр. р. Мана (Шал. р-н).
- СЕНЧЕТ (кет.) — р. Сенчит л. пр. р. Кизир (Кур. р-н).
- СЕРЕС (Гольяновая) — р. Сereж л. пр. р. Чулым (Наз. р-н).
- СЕРЕЧУЛ (Загорожен- — 1. р. Сereжуль пр. р. Амыл (Кар. р-н). ный ручей) 2. р. Сereуль п. пр. р. Сereж (Наа. р-н). сь-Сир чул.
- СЕРТ (Заклятая) — р. Серта п. пр. р. Кия (Чeb. р-н).

- СЕР ЧУЛ (Загорожен — кл. Куприянов по р. Кокса около а. Тол
ный ручей) чей (Бог. р-н).
- СИБИЧЕК ХАРА СУҒ -- руч. Чибижек п. пр. р. Кизир (Кур. р-н)
(Саранковский ключ) ср. Чибічек.
- СИБИЧИ — р. Сибечи л. пр. р. Анзас (Таш. р-н).
- СИГЕН ХАЙА (Чертеж — г. Сигенхая по р. Енисей (Мин. р-н). На ней
находились древние письмена. д. Комарко-
вая скала) во, стоявшая под указанной горой.
- СИГЕРЕК — р. Сигерек л. пр. р. Уза (Кр. р-н). ср. Чи-
герек.
- СИДЕНДИГ СУҒ (Заго- — р. Сидендыг л. пр. р. Карасиба (Таш. р-н).
роженная река) — р. Сезес пр. р. Кобырза (Таш. р-н).
- СИЗЕС (кет.) — р. Сея. Сайлыг Сии — р. М. Сея л. пр. р.
СИИ (Селевая) Таштып (Таш. р-н). Улуг Сии — р. В. Сея
п. пр. р. Таштып (Таш. р-н). а. В. Сея на
одноименной реке. В 1917 г. насчитывалось
95 хак. и 18 рус. хоз-в. ср. Чайзых Сии.
- СИЗЕ (сам.) — 1. р. Сиза п. пр. р. Бор (Таш. р-н). д. Са-
наровка, стоявшая на данной реке. 2. р. Си-
за п. пр. р. Енисей (Шуш. р-н).
- СИЛБЕН ӨЗЕНИ (Лог — л. Силбен-озен в Салбыкской степи около
Силбена) кл. Котен-Булук (У-Аб. р-н). Здесь зимой
стоял скот Силбска Картина.
- СИЛБЕР — г. Сильбер по р. Киндырла (Бей. р-н). Здесь
князь Бильчек подстрелил бегущего оленя
с золотыми рогами, оказавшегося его соб-
ственной жизненной силой.
- СИЛЫ ЧУЛ (Ручей се- — р. Сельбижуль л. пр. р. Бейка (У-Аб. р-н).
ребриных украшений) — 1. р. Селенга п. пр. р. Уй (Бей. р-н). 2. г. Се-
ленга в З. Саянах (Бей. р-н).
- СИЛЕНЕ — р. Сенявино по р. Ниня (У-Аб. р-н). По пре-
даниям, названа по незаконному сыну Куз-
нецкого воеводы Б. Сенявина, изменившего
свою фамилию в конце XVIII в. на Ореш-
ков. Селение образовалось в 1744 г. В
1917 г. здесь насчитывалось 48 хак. и
7 рус. хоз-в. ср. Хазахтар аалы.
- СИНЕР (Убывающая) — р. Синер пр. р. Солбея (Шал. р-н).
- СИНТЕРБА — р. Синтерба л. пр. р. Узюп (Ерм. р-н).
- СИН ЧУЛ (Убывающий — р. Чинжиль п. пр. р. Идра (Идр. р-н).
ручей)
- СИҢНЕЛИГ ЧУЛ (Пио- — р. В. М. Зинглизюр л. пр. р. М. Шушь
новый ручей) (Шуш. р-н).
- СИҢНЕ СУҒ (Пионовая — р. Шегна л. пр. р. Сыда (Идр. р-н).
река)
- СИҢНЕ ТАРТЧАН ТАҒ — г. Сигне-тартчантаг по р. Есь около а. Ха-
(Гора, где добывали лар (Аск. р-н).
дикий пион)

- СИҢНЕ ЧУЛ (Пионо- — р. Симнетюль п. пр. р. Кома (Нов. р-н).
вый ручей)
- СИПТИГ ОЙ (Саранко- — г. Сиптыгой по р. Камышта (Аск. р-н).
вая долина)
- СИП ЧУЛ (Саранковый — р. Шепчуль л. пр. р. В. Сея (Таш. р-н).
ручей) а. Шепчуль, находящийся на одноименной
речке. В 1917 г. насчитывалось 26 хоз-в.
- СИР — 1. р. Сир л. пр. р. Аскиз (Аск. р-н). Сирдегі
аал — а. Сербегешев. В 1917 г. насчитывалось 26 хоз-в. 2. р. Сиры л. пр. р. Таш-
тып (Таш. р-н). 3. р. Сир л. пр. р. Абакан
(Аск. р-н). Сир пилтірі — ст. Сартак.
- СИРГІЛІГ ХАРА СУҒ — руч. Сергели п. пр. р. В. Сея (Таш. р-н).
(Убывающий ключ)
- СИРЛІГ ХАРА СУҒ — руч. Сирлиг-Карасук по р. Туба около д. Ку-
рагино (Кур. р-н).
- СИРГІН ЧУЛ (Убыва- — р. Зигринжуль пр. р. Сг. Шушь (Шуш. р-н).
ющий ручей)
- СИР ЧУЛ — р. Сирдэюл п. пр. р. Сереш (Шар. р-н). см.
Сере чул.
- СИТТИГ ОЙ (Лиственич- — л. Ситтигой по р. Ниня около а. Ах-хол
ный лог) (У-Аб. р-н).
- СИТТИГ ПАС (Листве- — г. Ситтиг-бас по р. Есь (Аск. р-н). Место
ничная вершина) горного жертвоприношения Кидиековых.
- СИТТИГ ПӨЗІК (Листве- — г. Ситтиг-Безик по р. Чулым около а. Во-
ничная высота) рожуль (Орд. р-н).
- СИТТИГ ТАҒ (Гора с — 1. Ситтыг-таг по р. Карыш (Шир. р-н).
молодыми лиственница- 2. г. Чешева по р. Тесь около с. Боград
ми) (Вогр. р-н).
- СИТТИГ ТИГЕЙ (Лист- — г. Ситтыг-Тигей около а. Комызяк (У-Аб.
веничная вершина) р-н).
- СИТТИГ ХЫР (Листве- — 1. г. Ситтыкыр в г. мас. Сахсары (Аск. р-н).
ничный холм) 2. г. Ситтыг-хыр по р. Ч. Июс около а. Сек-
та (Шар. р-н).
- СІВЕЕЛЕР (Крепостные — гг. Свелер по р. Сыры (Аск. р-н).
сооружения)
- СІВЕЕЛІГ ОЗЕН (Кре- — мест. Свелиг-Озен среди г. мас. Сахсары
постной лог) со стороны р. Ниня (Аск. р-н).
- СІВЕЕЛІГ ТАҒ (Кре- — 1. г. Свелиг по р. Ч. Июс около а. Секта.
постная гора) 2. г. Свалик около оз. В. Вожье (Шар. р-н).
3. г. Маяк около а. Мажары (Шар. р-н).
- СІВЕЕЛІГ ЧУЛ (Кре- — р. Острожная пр. р. М. Кемчуг (Ем. р-н).
постной ручей) На этой речке в XVII в. был острог, где
содержался дозор красноярских казаков
против кыргызов.
- СІВЕЕ ТАҒ (Крепост- — 1. г. Светаг по р. Бейка (У-Аб. р-н). 2. г.
ная гора) Светаг по р. Аскиз (Аск. р-н). 3. г. Све
(760) по р. Камышта около а. Балганы
(Аск. р-н). На ней устраивались небесные
жертвоприношения. 4. г. Светаг по р. Чулым
около д. Торгужан (Уж. р-н). 5. г. Светаг

- по р. Немир (Аск. р-н). 6. г. Светаг по р. Чаладжул (Орд. р-н). Здесь через каждые 3 года совершались горные жертвоприношения. 7. г. Светаг по р. Ч. Июс напротив а. Устинкино (Орд. р-н). 8. г. Чалпан на берегу оз. Веле. см. Пилотаг. 9. г. Светаг по р. Бел. Июс около а. У-Тунгужуль (Шир. р-н). 10. г. Светаг по р. Базинская Бейка (Аск. р-н).
- СІВЕТ КИЧІГ** (Маленький брод) — мест. Свет-Кечиг по р. Аскиз (Аск. р-н). Зимник Толмашевых.
- СІВЕТТІГ КӨЛ** (Маленькое озеро) — оз. Светкорь по р. Уйбат около ст. Капчалы (У-Аб. р-н).
- СІГЕННІГ ОЙ** (Травянистая долина) — р. Сыгенной или Сигыной л. пр. р. Айдарак (Шир. р-н). а. Сыгенной, где жили Щетинины. В 1917 г. насчитывалось 10 хоз-в. пер. Силигбиль в Койбальской степи по дороге от а. Аршанов к д. Смирновка (Алт. р-н).
- СІЛІГ ПИЛ** (Красивая седловина) — р. Собахсуг пр. р. Б. Улень (У-Аб. р-н).
- СОБАХ СУҒ** — 1. Согра — заросшая протока в устье р. Абакан (Алт. р-н). Согра пилтірі — а. У-Согринский. В 1917 г. насчитывалось 5 хоз. и 15 рус. хоз-в. Согра тасты — летник Собакиных, где сейчас находится д. Койбалы. 2. Согра — заросли по р. Бидже (У-Аб. р-н).
- СОДАҢ КИРБИ** (Куцая Кирба) — хр. Содан Кирби к в. от а. Чарков (У-Аб. р-н).
- СОДАҢ ПУҰРЕК** (Куцый Буерак) — пески Садан-Бюрек около а. Аршанов (Алт. р-н).
- СОДАҢ СЫН** (Куцый хребет) — г. Содан-сын в Уйбатской степи около а. Аев (У-Аб. р-н).
- СОДАҢ ХАРА СУҒ** (Куцый родник) — 1. руч. Б. М. Садан п. пр. р. Бея (Бей. р-н). 2. руч. Садан л. пр. р. Дехановка (Бей. р-н). 3. кл. Садан-карасук по р. Биджа (У-Аб. р-н). 4. р. Судан п. пр. р. Шинда (Кур. р-н). 5. р. Б. М. Садан-карасук пр. р. Уртенъ-Джебаш (Таш. р-н). 6. р. Садан-карасук пр. р. Кяндырла (Бей. р-н).
- СОДАҢ ХОЛ** (Куцый лог) — 1. л. Садангол в устье р. Табат (Бей. р-н). 2. л. Садангол в устье р. Сос (Бей. р-н). 3. л. Садангол в устье р. Лырсы (Аск. р-н). 4. л. Садангол около ст. Вельтыры (Аск. р-н).
- СОДАҢ ХЫР** (Куцый холм) — г. Содан-хыр по р. Ниня около а. Аев (Аск. р-н). Культовое место.
- СОЯНЗАС** (кет.) — р. Соянзас пр. р. Тайдон (Тис. р-н).
- СОЯН КИЧИИ** (Тувинский брод) — мест. Соян-Кичи по р. Бел. Июс около а. Хубачар (Шир. р-н).

- СОЯАН САБЫНАЗЫ** — название ю. части хр. З. Саян от р. Хан-Тегира до р. Хемчик.
- СОЯАН-ТУРА** — д. Саянская по р. Енисей (Шуш. р-н). Иргі Соѳан-тура — Саянский острог, построенный у подножия хр. З. Саян в 1718 г. Наа Соѳан-тура — Саяногорск (Вей. р-н).
- СОЙҒАН ТЫТ** (Ободранная лиственница) — а. Тисин по р. Карыш (Шир. р-н). В 1917 г. насчитывалось 12 хоз-в.
- СОЙҒАЧЫ** — 1. г. В. М. Сайгачи по р. Енисей около д. Копены (Вог. р-н). 2. р. Сойгачи п. пр. р. Вирия (У-Аб. р-н). Сойгачы пилтірі — а. Сойгачы.
- СОЙОТКА** — р. Сойотка л. пр. р. Енисей (Шуш. р-н). Название связано с тем, что здесь жили сойоты, т. е. тувинцы.
- СОЙЫП** — г. В. М. Соиб по р. Ниня напротив а. Аххол (Аск. р-н). г. М. Соиб — место жертвоприношения Чыпашевых. г. В. Соиб (1305) — культовое место.
- СОЛАЙ ТАҒ** — г. Салайтаг по р. М. Монок (Вей. р-н).
- СОЛАҢЫ** (Радужная) — р. Саланга л. пр. р. Кургуস্যул (Орд. р-н).
- СОЛБАН ХАРА СУҒ** (Слепой орел)
- СОЛБЫ** (сам.) — 1. р. Солбия п. пр. р. Колба (Шар. р-н). 2. р. Салба л. пр. р. Убей (Кр. р-н). 3. р. Салба или Салбинка л. пр. р. Кебеж (Ерм. р-н). 4. р. Солба или Салбушка п. пр. р. Шушь (Идр. р-н). Тадар Солбызы — а. Татарская Салба или Койбалка. 5. р. Солба Мерзая по р. Туба (Мин. р-н). 6. р. Салба или Сабинка в Койбал. степи (Вей. р-н). д. Сабинка по одноименной реке.
- СОЛБЫ ХОЛ** — л. Солбыхол по р. М. Есь около а. Кызлас (Аск. р-н).
- СОЛДОН** (Челдон, рус. старожил) — 1. г. Солдон по р. Туим около а. М. Спирин (Шир. р-н). 2. р. Солгон п. пр. р. Серез (Уж. р-н).
- СОЛДОН СЫН** (Челдонский хребет) — Солгонский кряж, отделяющий Чулымско-Енисейскую впадину с севера (Уж. Вал. р-ны), ср. Тубанныг пбзк.
- СОЛОҢНАР ААЛЫ** — а. Солонув по р. М. Сыґы (Аск. р-н). Назван по Солону Маганакову. В 1917 г. насчитывалось 12 хоз-в.
- СОЛТЫҒАС** — г. Солтыгас среди г. мас. М. Оглахты (Вог. р-н).
- СОЛТЫП** — г. Солтоп, стоящая в истоках р. Магази и р. Кобырзы (Таш. р-н).
- СОЛТЫР ХЫР** — г. Солтыр-хыр по р. Ч. Июс около оз. Ошкоть (Орд. р-н).
- СОМАНАХ ТАҒ** — г. Сомамак по р. Базинская Вейка (Аск. р-н).

- СОМГАҶАХ ЧУЛ** (Ути- — р. Самгаджак п. пр. р. Б. Улень (У-Аб. р-н).
 ный ручей)
СОН ЧУЛЫ — р. Сон, впадает в оз. Шира (Шир. р-н). Сон
 пазы — ст. Сон. Тадар Соны — а. Кал-
 маков. Хазах Соны — центр. ферма с/х
 Сонский.
- СОҢДЫҒАШ** — г. Сондыгаш по р. Ч. Июс недалеко от оз.
 Ошколь (Орд. р-н).
- СОҢЫС** (кет.) — 1. р. Сонзас л. пр. р. Кобырзы (Ташт. р-н).
 2. р. Сонзас пр. р. Ортон (Ташт. р-н). 3. р.
 Сонзас п. пр. р. Таяс (Ташт. р-н). 4. р. Сун-
 зас п. пр. р. Базас (Ташт. р-н).
- СОҢЫ ЧУЛ** (Последний — р. Сунгуял п. пр. р. Объюл (Шар. р-н).
 ручей)
СОО (Задняя) — р. Б. М. Соо п. пр. р. Ниня (У-Аб. р-н).
СОО ТАСХЫЛ (Задний — г. Соо-тасхыл в истоках р. Тея (Аск. р-н).
 голец)
СОО ХАЙА (Задняя — г. Соо-хая по р. Аскиз около ст. Бирикчуль
 скала) (Аск. р-н).
СООЛАХ (Пересыхаю- — др. канал Солах, проведенный по правому
 щий) берегу р. Тея и идущий в оз. Игирколь
 (Аск. р-н).
- СООЛҒАН КӨЛ** (Пере- — оз. Солган-коль по р. Ниня в устье р. Бей-
 сыхающее озеро) ка (У-Аб. р-н).
СООЛҒАН СУҒ (Пере- — р. Солгон л. пр. р. Б. Смя (Шир. р-н).
 сыхающая река)
СООЛҒАН ХАРА СУҒ — руч. Солган-Карасук по р. Камышта около
 (Пересыхающий ключ) а. Балганов (Аск. р-н).
СООХ СУҒ (Холодная — 1. р. Сохсуг п. пр. р. Бел. Июс около а.
 река) Аешин (Шир. р-н). В истоках Сохсуга про-
 водили жертвоприношения. 2. р. Сокса л.
 пр. р. Сереж (Шар. р-н). 3. р. Соксу л. пр.
 р. Б. Абакан (Таш. р-н). 4. р. Сохсуг л. пр.
 р. Есь (Аск. р-н).
- СООХ СУҒЛЫҒ КӨЛ** — оз. Сохсуглыг-коль по р. Абакан в Койбал.
 (Озеро с холодной во- степи (Бей. р-н).
 дой)
СООХ ТАСХЫЛ (Хо- — г. Соох-тасхыл по хр. Кузнецкий Алатау
 лодный голец) (Шир. р-н).
СООХ ЧУЛ (Холодный — кл. Сохсул или Коянов по р. Кокса около
 ручей) а. Толчая (Бог. р-н).
- СОР КӨЛ** (Соленое озе- — оз. Соркуль в Уйбатской степи около а.
 ро) Чарков (У-Аб. р-н).
- СОР СУҒ** (Солончако- — 1. р. Шора л. пр. р. Томь (Аск. р-н). 2. р.
 вая река) Сорсуг пр. р. Аскиз около а. Улуг-Кечиг
 (Аск. р-н).
- СОР ТАСХЫЛ** (Солон- — г. Шор-тайга, исток р. Шоры (Аск. р-н).
 чакový голец)
СОРАЙ КӨЛ (Озеро — оз. Сорай-коль по р. Абакан около а. Чап-
 Сорая) тыков (Бей. р-н).

- СОРАН ТАҒ (Возвышающаяся гора) — г. Соран-таг по р. В. Есь около а. Картоев (Аск. р-н).
- СОРАХ ТАҒ (Возвышающаяся гора) — г. Сорах-таг по р. М. Сыры (Аск. р-н).
- СОРАХ ТИГЕЙ (Возвышающаяся вершина) — г. Сорах-тигей по р. Уйбат около ст. Капчалы (У-Аб. р-н). Культурное место.
- СОРАХ ХАЙА (Возвышающаяся скала) — г. Сорахая по р. Базинская Вейка (Аск. р-н).
- СОРҒАЙАХ ТАҒ — г. Соргайак по р. М. Есь (Аск. р-н).
- СОРҒОЛЫҒ ЧУЛ (Ручей, где заготавливают изогнутые трубы для самогонных аппаратов) — руч. Сорголыг-чул л. пр. р. Ч. Июс (Орд. р-н).
- СОРҒЫ ТИГЕЙ — г. Соргу-тигей в г. мас. Уйтаг (Аск. р-н).
- СОРЛАР ААЛЫ (Шорское селение) — 1. а. Кольчиков по р. Тея (Аск. р-н). 2. а. Орусов по р. В. Сея (Таш. р-н).
- СОРЛАР АЗИИ (Шорский перевал) — пер. Сорлар-ази по р. Есь около мест. Исхарчызы (Аск. р-н).
- СОРТАННЫҒ КӨЛ (Щучье озеро) — 1. оз. Сортан-коль по р. Ч. Июс около а. Устинки (Орд. р-н). 2. оз. Сортан-коль по р. Бел. Июс под г. Солбан (Орд. р-н). 3. оз. Сортан-коль по р. Ч. Июс около а. Ч. Баллахчин (Орд. р-н).
- СОРТАХАЙ — г. Сортахай по р. Аскиз около а. В. Аскиз (Аск. р-н). Здесь находится кладбище сеока харга.
- СОРТАХ ТИГЕЙ — г. Сортах-тигей около а. Ораки (Шар. р-н). Культурное место.
- СОРЫҒ (Соломчакская) — 1. р. Сора п. пр. р. Вира (У-Аб. р-н). Сорыг пилтірі — а. Тазмин, зимник которого располагался в устье р. Сора. 2. гор. Сорск, расположенный по р. Сора (У-Аб. р-н). 3. г. Сорыг-таг в истоках р. Сора (У-Аб. р-н).
- СОРЫПТЫҒ КӨЗЕЕ (Обелиск со шрамами) — стела Сорыптыг-кюзе по р. Аскиз около а. Ефимов, на которой выбиты различные тамги (Аск. р-н).
- СОС — 1. р. Сос п. пр. р. Абакан (Бей. р-н). Сос пилтірі — а. У-Сос. В 1917 г. здесь насчитывалось 76 хоз-в. Сос пазы — а. В-Сосинский. В 1917 г. было 12 хоз-в.
- СОСХА ТИГЕЙ (Свиная вершина) — г. Сосха-тигей по р. Сон (Шар. р-н).
- СОСХА ТАҒ (Свиная гора) — г. Чучка (541,7) по р. Шушь (Кур. р-н).
- СОСХА-ТУРА — д. Свиново по р. Енисей (Кр. р-н). Наа Сосха тура — Новосвиново. Ирғи Сосха тура — Старосвиново.
- СОТХЫНА ТАҒ — г. Сотхына в верховьях р. Бел. Июс (У-Аб. р-н).
- СОФРОННАР ААЛЫ — а. Софронов по р. Есь (Аск. р-н). Назван по Софрону Тянникову.

- СОХАЙ ТАҒ** — г. Сохай-таг, стоящая в междуречье р. Б. и М. Есь (Аск. р-н). Место горных жертвоприношений рода сайын.
- СОХПАХ ОБАА** (Куча курганов) — 1. группа курганов по р. Абакан около а. Азраков (Бей. р-н). 2. название курганов в Койбальской степи среди гг. Кирба (Бей. р-н).
- СОХПАХ ХАЙА** (Кучевая скала) — 1. г. Сохпах-хая по р. Чулым около а. Баклаев (Орд. р-н). 2. г. Сохпах-хая по р. Чиланы около а. Тарбаган (Таш. р-н). 3. г. Сопак-хая по р. Чулым около а. Трошкин (Шар. р-н). 5. г. Сохпах-хая по р. Сыгеньгой (Шир. р-н).
- СОХСАХ ХАРА СУҒ** (Ключ Сохсаха) — кл. Карасук по р. Бел. Июс под г. Сундук. (Орд. р-н).
- СОХТЫП** — 1. р. Сохтыб пр. р. Немпр (Аск. р-н). 2. г. Сохтыб по р. Ниня около а. Сенявин (У-Аб. р-н). У хакасов считается покровителем влюбленных, т. к. закрывает их своим туномом.
- СОХХЫ ЧУЛ** (Ручей рода соххы) — р. Секачуль л. пр. р. Туим (Шар. р-н).
- СОХЫР СУҒ** (Пестрая речка) — руч. Сохыр-суг пр. р. Сос около а. У-Сос (Бей. р-н).
- СОХЫР ТАСХЫЛ** (Пестрый голец) — г. Сохыр-Тасхыл в верховьях р. Юты (Аск. р-н).
- СОХЫР ХАЙА** (Пестрая скала) — г. Сохыр-хая по р. Сир (Аск. р-н). Место горного жертвоприношения Сербигешевых.
- СӨЙБЕ** (сам. Глухариная речка) — 1. р. Ср. М. Сейба п. пр. р. Сисим (Идр. р-н). 2. р. Зейба пр. р. Шинда (Кур. р-н). 3. р. Сейба или р. Пашкина л. пр. р. Енисей (Шуш. р-н). 4. Пашкино, стоящая по р. Сейба.
- СӨЙБЕ СУҒ** — р. Сейбесук. см. Сөйбе 3.
- СӨЛ** (Пустыня) — степи Чулымо-Енисейской впадины (Шир., Бог. р-ны). Сөл істі — центральная часть Чулымо-Енисейской впадины, где находится а. Ворота (Шир. р-н). ср. Хуба сөл.
- СӨЛКІТІГ ТАСХЫЛ** — г. Соликтыг-Тасхыл в верховьях р. Ч. Июс (Орд. р-н).
- СӨӨГЕС** (Могилка) — р. Сигеш п. пр. р. Кызылбаш (Таш. р-н).
- СӨӨК САЛҒАН ТАҒ** (Кладбищенская гора) — г. Сеок-салган-таг по р. Ч. Июс (Орд. р-н).
- СӨӨК ТАҒ** (Могильная гора) — г. Сеоктаг около а. Чарков (У-Аб. р-н).
- СӨӨКТЕР ПИЛІ** (Могильная седловина) — пер. Сеоктербиль по р. Базинская Бейка (Аск. р-н). Почитаемое место.
- СӨӨКТЕР ХОЛЫ** (Могильный лог) — л. Сеоктерхол около а. Тарбаган (Таш. р-н).
- СӨӨК ХАЙАЗЫ** (Могильная скала) — г. Сеок-хая по р. Ч. Июс около оз. Ошколь (Орд. р-н).

- СӨӨК ЧАЛЫ** (Могильная грива) — 1. г. Сеокчалы по р. Вутрахты (Таш. р-н).
2. г. Сеокчалы по р. Табат (Бей. р-н).
СӨӨГСИ — р. Сырцы л. пр. р. Кискач (У-Аб. р-н). ср. Сöör Сыбы.
- СӨӨР СЫВЫ** — р. Сырцы. см. Сöörсі.
- СӨӨТТИГ** (Тальниковый) — 1. р. Суэтук п. пр. р. Кебез (Кар. р-н).
д. В. Н. Суэтук, расположенные на одноименной реке. 2. р. В. М. Сютик л. пр. р. Кижарт (Вал. р-н). 3. р. Суэта пр. р. Мрассу (Ташт. р-н). 4. руч. Сюттик л. пр. р. Кашпар (У-Аб. р-н). 5. р. Сютик пр. р. Чулым (Наз. р-н). 6. д. Сютик по р. Чулым (Орд. р-н).
- СӨӨТ ХАРА СУҒ** (Тальниковый родник) — кл. Сют-карасук в г. Уйтаг (Аск. р-н). Ленин Поляковых.
- СТАН ТАСХЫЛ** — хр. Стан тасхыл (2170,9) в верховьях р. Джебаш и р. Орасуг (Бей. р-н).
- СТАН ТАЙЫҘАҢ ТАҒ** (Гора, где приносил жертву Стан) — г. Стан-тайджан в Койбал. степи около а. Аршанов (Алт. р-н).
- СТОКТЫШ** — р. Стоктыш л. пр. р. В. Он (Таш. р-н).
- СУҒДАҒЫ ААЛ** (Речное селение) — д. Кузедеево по р. Кондома (Кем. обл.).
- СУҒЛЫҒ ААС** (Речной склон) — мест. Суглугас по р. Абакан около а. Велояр (Алт. р-н). Место речного жертвоприношения.
- СУҒЛЫҒ ЧУЛ** (Водный ручей) — р. Сулуул л. пр. р. Антибес (Чаб. р-н).
- СУҒЛЫҒ ЧҮРЕК** (Водяное сердце) — р. Чублук пр. р. Ниня (У-Аб. р-н).
- СУЛА ХОЛ** (Овсяной лог) — р. Сулахол п. пр. р. Б. Таштып (Таш. р-н).
- СУЛУ ХАЙА** (Сплошная скала) — г. Сулу-хая в г. мас. В. Оглахты (Вог. р-н). По легендам, здесь Кокетей спас щенка миф. собаки Хубай хус, вылупившегося из яйца турпана.
- СУНДУХ ТАҒ** (Сундук-гора) — г. Сундуки по р. Енисей в устье р. Джой (Бей. р-н).
- СУНДУХ ТАС** (Каменный сундук) — 1. кам. жертвенник в виде сундука по р. Есь около а. Софронов (Аск. р-н). 2. кам. жертвенник в виде сундука по р. Бел. Иус на г. Ортыгы хая (Шир. р-н). 3. кам. жертвенник в виде сундука, стоявший у дороги а. Шурышев (У-Аб. р-н).
- СУНДУХ ХАЙА** (Сундук-скала) — г. Сундук-хая по р. Есь. у подножия которой находился кам. жертвенник Сундук тас (Аск. р-н).
- СУРҒАС** — 1. р. Сургас л. пр. р. В. Казыр (Аск. р-н).
2. г. Сургас (1599,9), стсящая в истоках одноименной реки (Аск. р-н).

- СУРГУТ ТАҒ** — г. Сургут по р. Аскиз около а. Казановка (Аск. р-н).
- СУРУННЫҒ (Видная)** — р. Сурунуг л. пр. р. Кинзелюк (Кур. р-н).
- СУРУ ЧАЗЫ (Коралло-вая степь)** — степь Суру-чазы по р. Абакан между М. и В. Арбатами (Таш. р-н). По преданиям, в этой степи потеряла коралловые серьги дочь Карагай-батыра, родоначальника сеока хара-чыстар. Эта степь — родовые угодья сеока хара-чыстар.
- СУС (Утка-крохаль)** — 1. р. Шушь п. пр. р. Енисей (Шуш. р-н).
2. д. Шушенская, стоящая в устье одноименной реки (Шуш. р-н).
- СУУРҒАН (Субурган — место захоронения святых мощей)** — мест. Сурган по р. Уйбат в устье р. Тибик (У-Аб. р-н). Суурган алты — а. Сурган. В 1917 г. насчитывалось 11 хоз-в. Вероятно, здесь в XVI—XVII вв. был сооружен буддийский храм, от которого сохранилось не только название, но также были обнаружены при срезе одного из холмов бронзовые статуэтки божеств.
- СУХАНАКОВ** — 1. кл. Суханаков л. пр. р. Кизкарт (Бал. р-н).
2. оз. Суханаковские по р. Кизир (Кур. р-н).
- СУБЕЕ ТАҒ** — см. Сивее таҒ.
- СУБЕЕ ЧУЛ (Пихтовый ручей)** — р. Субеджилъ п. пр. р. Таштып около а. Кызылсул (Таш. р-н).
- СУБУР ТАҒ (Священная гора)** — г. В. М. Ч. Субюр по р. Тунм (Шир. р-н). На г. В. Субюр была построена часовня.
- СУҒЕН ТАҒ (Верша-гора)** — г. Сюгенъ-таҒ по р. Береш (Шар. р-н). Во время битвы с неприятелем сестра богатыря Ай-Салангыра оказалась в глухом логоу этой горы, как рыба в верше, и поэтому была поймана.
- СУҒЕН ЧУЛ (Верша-ручей)** — 1. р. Сегеньюл пр. р. Объюл (Шар. р-н).
2. р. Сюгенъджуль пр. р. Береш около а. У-Парная (Шар. р-н).
- СУҒУР ТАС** — г. Сюгуртас по р. Ч. Ньюс около а. Подкамень (Орд. р-н). На эту гору выходили гулять во время Троицы.
- СУЗУТ ТАҒ** — г. Сюзут около а. Мажары (Шар. р-н).
- СУКЛЕМ** — оз. Суклем по р. Енисей около а. Аскыров (У-Аб. р-н).
- СУҢЕК ХАЙА** — г. Сунок-хая по р. Аскиз около а. Казановка (Аск. р-н).
- СУҢЕТ** — 1. оз. Шунет, где во времена царской России Спирины добывали соль (Шир. р-н). Суңет палгачы — целебная грязь оз. Шунет, используемая на курортах. 2. г. Шунет по р. Чулым около а. Брожуль (Орд. р-н).
- СУҢУЛТЕК** — г. Сянультек по р. Ч. Ньюс около оз. Ошколь (Орд. р-н).

- СУЏУР ТАҒ** — г. Сюнуртаг около а. Половинка (Шир. р-н).
СУП САПЧАҢ ХОЛ (Сенокосный лог) — л. Сюп-сапчанхол около а. Тарбаган (Таш. р-н).
СУП СҮРЛИҒ — р. Суть-Сурлюк л. пр. р. Кискач (У-Аб. р-н).
СУУР — р. Сюр п. пр. р. Кобырза (Таш. р-н).
СҮРДАБА (Призрачный перевал) — пер. Сюрдаба (2581) в верховьях р. Каратош (Таш. р-н).
СУРЕСТЕР ААЛЫ — а. Шурышев по р. Абакан (У-Аб. р-н). В 1917 г. насчитывалось 28 хоз-в.
СУРИМ (Прогон) — реч. Сюрим п. пр. р. Аскиз (Аск. р-н).
СУРНЕК — г. Сурнек (917) по р. М. Есь около а. Хойза (Аск. р-н).
СУРНУГЕЙ — р. Сурнугей пр. р. Киаир (Кур. р-н).
СУТ КӨЛ (Молочное озеро) — 1. оз. Сутколь по р. Береш около а. У-Парная (Шар. р-н). 2. оз. Сутколь в Койбал. степи среди Сорокаозерок (Алт. р-н).
СУУ ЧАЛ (Отстойная гнива) — г. Сую-чал по р. Вутрахты (Таш. р-н). Здесь постоянно собирается дождевая вода.
СУУРТ — р. Сюрты п. пр. р. Уйбат (У-Аб. р-н).
СЫБЫЛЫҒ (Пихтовый) — 1. кл. Чебулак л. пр. р. Нырда (Кур. р-н). 2. г. М. Чебулак (1114,4) в верховьях р. Нырда (Кур. р-н). 3. р. Чебула л. пр. р. Кия (Чаб. р-н). 4. р. Шибилак п. пр. р. Ус (Ерм. р-н). 5. р. Сабула л. пр. р. Сарала (Орд. р-н). 6. р. Сухая Сабула п. пр. р. Сарала (Орд. р-н). 7. р. Шаблык пр. р. Аспат (Шар. р-н). 8. г. Цыбулиха (548) по р. Чулым около д. Кожаны (Вал. р-н). 9. г. Сыбылыг по р. Вел. Июс около а. У-Фыркал (Шир. р-н).
СЫБЫҢ — 1. р. Сыбын пр. р. Танжуль (Таш. р-н). 2. г. Сыбын, стоящая в истоках одноименной речки около а. Сыгыртуп (Таш. р-н).
СЫБЫ ТАҒ (Гора Сыбы) — г. Сыбытаг (1335) по р. Каро в устье р. Коензу (У-Аб. р-н). Названа по имени легендарного героя Сыбы, одного из родоначальников сеока иргит, который покоится на этой горе.
СЫБЫТАЙ — р. Саботай пр. р. Онджебаш (Таш. р-н).
СЫБЫ ХЫР (Еловый ручей) — г. Сибигур (811,4) около оз. Интикуль (Нов. р-н).
СЫБЫЧАХ КӨЛІ (Еловое озеро) — 1. оз. Еловое около оз. В. Вожье (Шар. р-н). 2. оз. Сыбичек-коль по р. Вел. Июс около а. Кобяков (Орд. р-н).
СЫБЫЧАХ ЧУЛ (Еловый ручей) — р. Сыбичек по р. Чулым около а. Кобяков (Орд. р-н).
СЫҒАНАХ КӨЛ (Локтевой лог) — р. Саганах-хол л. пр. р. Тея (Аск. р-н).
СЫҒДЫРАҘАҢ ХАЙА (Звенящая скала) — г. Сыгдыраджан-хая по р. Камышта около а. Балганов (Аск. р-н).
СЫҒЗАС (кет.) — р. Сыкзас пр. р. Мрассу (Ташт. р-н).

- СЫҒЫМ ТАҒ** (Гора — восхождения) — г. Сагым (1327,5) по р. Аскиз в истоках р. Юю (Аск. р-н). Место битвы князя Одженбега с неприятелем.
- СЫҒЫМ ТАСХЫЛ** (Голец восхождения) — г. Сагым-тасхыл по р. Иней (У-Аб. р-н). Место битвы легендарных героев Сыгда и Сыбы с монгольскими войсками.
- СЫҒЫР КӨЛ** (Озеро сыгыров, миф. слепых великанов) — оз. Сыгырколь по р. Абакан около а. Катанов (Аск. р-н).
- СЫҒЫР ЧУЛ** (Ручей сыгыров, миф. слепых великанов) — кл. Сыыр пр. р. Илек (Таш. р-н).
- СЫҒЫРАТ** — г. Сыгырат в верховьях р. Бел. Июс (У-Аб. р-н).
- СЫҒЫРТЫП** — р. Сыгыртуп п. пр. р. Таштын (Таш. р-н). а. Сыгыртуп, расположенный в устье одноименной реки. В 1917 г. насчитывалось 53 хоз-ва.
- СЫҒЫРЦАҢ ТАҒ** (Свислящая гора) — г. Сыгырцаң-таг по р. Чулым около а. Кобяков (Орд. р-н).
- СЫЗЫР ОТАХ** (Соломенный шалаш) — заимка Соломенный стан в Койбальской степи по р. Бей (Бей. р-н).
- СЫЗЫРЫМ КӨЛ** — оз. Сызырым-куль по р. Чулым, в 5 верстах от р. Ададым (Наз. р-н). Здесь в 1641 г. на территории ачинского рода был поставлен первый Ачинский острог.
- СЫЙ** (Подарок) — 1. р. Сыда п. пр. р. Енисей (Кр., Идр. р-ны). Сый пилтірі — д. У-Сыда. 2. р. Б. М. Сый л. пр. р. Бел. Июс (Шир. р-н). Кічіг Сый пилтірі — д. М. Сый по р. Бел. Июс, где найдена палеолитическая стоянка древнейших людей Сибири.
- СЫЛАТ** (Выносливая лошадь) — р. Салат л. пр. р. Аскиз (Аск. р-н).
- СЫНАЛЫҒ** (Проверенная) — г. Сыналыг по р. Тея около а. Политов (Аск. р-н).
- СЫҢЗАС** (кет.) — р. Сензас п. пр. р. Кобырза (Ташт. р-н).
- СЫҢ СУҒ** — р. Сынсуг л. пр. р. Кобырза (Ташт. р-н).
- СЫР** (Красочный) — 1. р. В. М. Сыры п. пр. р. Камышта (Аск. р-н). 2. Хуруғ Сыр — кл. Сухой Сыр в Уйбатской степи около кл. Котен-Булух (У-Аб. р-н).
- СЫРА КӨЛ** (Бражное, т. е. лекарственное озеро) — оз. Шира в степи Чулымо-Енисейской впадины (Шир. р-н). Здесь находится известный курорт Жемчужный.
- СЫРАЛЫҒ ҰУС** (Жедровая река) — 1. р. Сарала л. пр. р. Ч. Июс (Орд. р-н). 2. а. Сарала, находящийся на одноименной реке (Орд. р-н). Кидерк аал (Западное селение) — В. Саралинский. В 1917 г. насчитывалось 67 хак. и 11 рус. хоз-в. Искер-

- кі аал (Восточное селение) — Н. Саралин-ский. В 1917 г. было 17 хак. хоз-в.
- СЫРБАЛЫҒ** (Цепляю- — р. Шырбалыг п. пр. р. Енисей (Ерм. р-н). щаяся)
- СЫРЛЫҒ** **ОЗЕННИҒ** — 1. р. Сырлыг-озенек пр. р. В. Сея (Таш. р-н).
(Имеющий выкрашен- 2. г. Сырлыг-озенек по р. В. Сея около а. Шепчуль (Таш. р-н). Хакасы уверены, что блестящий лог этой горы украшает горный дух.)
- СЫРТАТ ЧУЛ** (пум.- — 1. р. Сартачуль или Джердат, впадает в оз. хак.) В. Вожье (Шар. р-н). 2. а. Сартачуль, стоящий на одноименной речке (Шар. р-н). В 1917 г. насчитывалось 17 хоз-в. В нач. 20 гг. перестали кочевать на летники на-за банды Соловьева и чононцев Гайдара. 3. р. Сартычуль пр. р. Солгон (Шир. р-н). 4. р. Сартачуль п. пр. р. Обьюл (Шар. р-н).
- СЫР ХОЛ** (Красочный — руч. Сыр-гол п. пр. р. Бел. Июс (Шир. р-н). лог)
- СЫСПАН** — 1. р. Сыспан пр. р. Ниня (У-Аб. р-н). 2. г. Сыспан в верховьях р. Ниня (У-Аб. р-н).
- СЫСПАННАР ААЛЫ** — а. Шишпанов по р. Абакан в устье р. Камышта (Аск. р-н).
- СЫСТЫҒ КӨЛ** (Еловое — оз. Сыстык-коль около а. Костин (Орд. р-н). озеро)
- СЫСТЫҒ ЧУЛ** (Еловый — р. Сыстыхчул пр. р. Ч. Июс (Орд. р-н). ручей)
- СЫХПА** (Не всходи- — г. В. М. Сыхпа между р. Тея и р. Есь (Аск. гора) | р-н). Название связано с легендарными героями хак. народа Сыгда и Сыбы, которые в одной из битв с монгольскими полчищами с этой вершины крикнули хану: «Не всходи! Погибнешь!» Последний дрогнул и повернул свои войска. Это место горного жертвоприношения рода оох-сайын. Сыхпа паары (Подножие г. Сыхпа) — а. Тютюбеев по р. Есь. Сыхпа алы (Перед г. Сыхпа) — а. Илеморов по р. Тея.
- СЫЫН КӨЗЕЕ** (Олен- — г. Сын-кюзе между р. Тея и р. Есь (Аск. ный камень) р-н). На горе имеется каменное изваяние с изображениями маралов. Культовое место.
- СЫЫН КОЛ** (Маралье — оз. Цинголь пр. р. Парная около а. Кусой озеро) | ложок (Шар. р-н).
- СЫЫННЫҒ** (Маралий) — 1. руч. Сынынг п. пр. р. Бел. Июс (Шир. р-н). 2. г. Сынынг в истоках одноименного ручья (Шир. р-н).
- СЫЫН СУҒ** (Маралья — р. Сынсуг п. пр. р. В. Уры (Ерм. р-н). река)
- СЫЫН ТАҒ** (Маралья — хр. Сындаг по р. Абакан около устья р. гора) | Матур (Таш. р-н).

- СЫЫН ХОЛЫ** (Мара — р. Сыын-гол пр. р. Карсиба (Таш. р-н).
лий лог)
- СЫЫН ЧУЛ** (Маралий — 1. р. Синджуль п. пр. р. Убей (Нов. р-н).
ручей) 2. р. Сынжуль пр. р. Мана (Ем. р-н). 3. р.
Сынчуль или Березовый л. пр. р. Абакан
(Таш. р-н). 4. р. Сынчуль пр. р. Базинская
Бейка (Аск. р-н). 5. р. Сынджуль пр. р.
Сисим (Идр. р-н).
- СЫЫРАТ СОРАҒЫ** — г. Сырат-Сорах по р. Чулым около а. Бо-
(Могильная сопка) рожуль (Орд. р-н).
- СЫЫРАТ ХЫР** (Мо — 1. г. Сыратхыр (390,5) по р. Абакан около
гильный холм) оз. Ханкуль (Аск. р-н). 2. г. Сыратхыр по
р. Камышта около а. Балганов (Аск. р-н).
3. г. Сыратхыр по р. Нуня около а. Аев
(Аск. р-н). Почитаемые места.

—Т—

- ТААР ПИГ ТАҒ** (Гора — г. Б. М. Тарбиг по р. Бел. Июс около а. Ко-
Таарбега) бяков (Орд. р-н). Названа по имени хак.
князя Таарбега, который за свои злодеяния
решением народа был погребен на дороге
около этой горы, дабы каждый проезжа-
ющий наступал на его кости. Культовое
место.
- ТААРЧЫХ ТАҒ** (Ки — г. Тарчих по р. Есь (Аск. р-н).
сет-гора)
- ТАБАН ЧУЛ** (Ручей — р. Табаджул л. пр. р. Абакан около устья
рода табан) р. Матур (Таш. р-н). Родовые угодья сеока
табан.
- ТАВАТ** — р. Табат п. пр. р. Абакан (Бей. р-н). Табат
пилтірі — а. У-Табат по р. Абакан. В
XVIII в. был поставлен бельтырами как
форпост против койбальских конокрадов.
В 1917 г. здесь насчитывалось 26 хоз-в.
- ТАВАТ-ТУРА** — д. Табат, стоящая на одноименной реке
(Бей. р-н).
- ТАВАТ ХАРА СУҒ** (Та — кл. Табат-карасук по р. Табат (Бей. р-н).
батский ключ) ср. Содан хара суг.
- ТАБЛЕТ** — р. Кривой Таблет п. пр. р. Мана (Ем. р-н).
- ТАВЫЛҒАН** (Найден — г. Табган (741,1) по р. Кизир около д. Имис-
ная) ское (Кур. р-н).
- ТАВЫЛҒАТ** (Таволож — 1. р. Таболтаг п. пр. р. Вор (Таш. р-н).
ник) 2. л. Табылгат-хол по р. Киндырла (Бей.
р-н).
- ТАВЫЛҒЫЛЫҒ ЧУЛ** — р. Табылгылыг-чул пр. р. Урюк (Шар. р-н).
(Таволожниковый ручей)
- ТАВЫЛҒЫЦАХ** (Таво — 1. р. Табылжак или Табалзак л. пр. р. Ка-
ложниковый) зыр (Кар. р-н). 2. р. Табажак п. пр. р. Ку-
лог (Нов. р-н).

- ТАВЫС КӨЛ (Звучащее озеро) — оз. Табысколь по р. Абакан около а. Ваинов (У-Аб. р-н).
- ТАГАЛДАТ (пун.) — р. Тагалдат л. пр. р. Чимат (Тег. р-н).
- ТАГАШЕТ (кет.) — р. Тагашет л. пр. р. Шуш (Кур. р-н).
- ТАГВАС — г. Тагбас по р. Уйбат около а. У-Бирь (У-Аб. р-н).
- ТАГДАҒЫ ААЛ (Горное селение) — 1. а. Старая Дума по р. Ч. Июс в устье р. Печниче (Орд. р-н). При образовании Кызыльской степной думы центр ее сначала находился здесь. см. Пеш. пилтірі. 2. пос. Осинники по р. Кондома (Кем. обл.).
- ТАГ ТАЙЫЦАҢ (Место горного жертвоприношения) — 1. г. Таг-тайыджан по р. Камышта около а. Былганов (Аск. р-н). Культурное место.
- ТАГ ЧУЛ (Горный ручей) — 1. р. Танжувль л. пр. р. Таштып около а. Сыгыртуп (Таш. р-н). а. Танжувль по одноименной речке. В 1917 г. насчитывалось 4 хоз-ва. Зимник Куюгешевых.
- ТАГ ЧУУЛҒАН (Гора, сваливающаяся без чувств) — г. Таг-чулган по р. Абакан под устьем р. Матур (Таш. р-н).
- ТАҒЫР ІСТІ (Тагарская внутренность) — о. Тагарский, который находится внутри огибающей его одноименной протоки (Мин. р-н). По имени данного острова получила название Тагарская культура (VII—I вв. до н. э.), памятники которой были раскопаны здесь известным археологом С. В. Киселевым.
- ТАҒЫР КӨЛ — оз. Тагарское по р. Енисей (Мин. р-н). Озеро имеет целебные свойства.
- ТАҒЫР СУҒ — прог. Тагарская, ответвление осн. русла р. Енисей около гор. Минусинска (Мин. р-н).
- ТАҒЫР ХАЙА — г. Тагар-хая по р. Уйбат около а. Чарков (У-Аб. р-н).
- ТАДАР АРИИ (Татарский, т. е. хакасский, ибо в просторечии хакасы именуют себя данным этнонимом) — 1. о. Татарский по р. Абакан около д. Арбаты (Таш. р-н). 2. о. Татарский по р. Енисей напротив Саяногорска (Вей. р-н).
- ТАДАРАХ СУҒ (Татарская река) — р. Татарка или р. Листвянка л. пр. р. Енисей (Шуш. р-н).
- ТАДАРАХ ТАҒ (Татарский гора) — г. Татарка около оз. В. Вожье (Шар. р-н).
- ТАДАР ИВ (Татарская юрта) — г. Тадарип по р. Виджа около а. Мохов (У-Аб. р-н).
- ТАДАР КӨПЕНІ (Татарская копна) — г. Татарская копна по р. Оя недалеко от д. Мигна (Ерм. р-н). Здесь в прошлом веке хакасы охотились на соболей.
- ТАДАР ПАРНАЗЫ (Татарская Парная) — а. У-Парная (Шар. р-н). см. Парна пилтірі.
- ТАДАР СОЛБЫЗЫ (Татарская Салба) — а. Татарская Салба или Салбино-Койбальский (Идр. р-н). см. Солбы.

- ТАДАР СОНЫ** (Татарский Сон) — а. Калмаков или Калмачаты по р. Сон (Шир. р-н). В 1917 г. насчитывалось 18 хоз-в.
- ТАДАР СУҒ** (Татарская река) — 1. р. Татарка л. пр. р. Казыр (Кур. р-н). 2. р. Татарка пр. р. Б. Кемчуг (Вир. р-н). 3. р. Татарка л. пр. р. Тубиль (Вал. р-н). 4. р. Татарка л. пр. р. Дербино. 5. р. Татарка п. пр. р. Сисим (Идр. р-н). 6. р. Татарка п. пр. р. Кия (Тис. р-н). 7. р. В. М. Татарка л. пр. р. Енисей в З. Саянах (Шуш. р-н). 8. р. Татарка п. пр. р. Кебез (Ерм. р-н). 9. р. Татарка л. пр. р. В. Алга (Идр. р-н). 10. р. В. Татарка п. пр. р. Убей (Нов. р-н). 11. р. Татарка п. пр. р. В. Терел (Ем. р-н). 12. р. Татарка п. пр. р. Ангары около ее устья. 13. кл. Татарский пр. р. Черезюле (Кар. р-н). 14. р. Убей-Татарка п. пр. р. Колдыбай (Вал. р-н). 15. руч. Татарский п. пр. р. В. Березовская (Ерм. р-н). 16. руч. Татарский п. пр. р. Темра (Шар. р-н). 17. р. Татарка п. пр. р. М. Солбия (Шал. р-н). 18. р. Татарская пр. р. Минжуль (Ем. р-н).
- ТАДАР СЫРАДЫ** — (Татарское кладбище) — 1. г. Татарское кладбище около а. Вей-Бу-лук (Богр. р-н). 2. Татарский лог около а. Салбино-Койбальский, где находилось хакасское кладбище (Идр. р-н). 3. г. Татарка около с. Боград, где сохранилось хакасское кладбище (Богр. р-н).
- ТАДАР ТАҒ** (Татарская гора) — 1. г. Татарская (453,6) около д. М. Хабьк (Идр. р-н). 2. г. Татарская (366,7) по р. Енисей около д. Абакано-Перевоз (Богр. р-н). 3. г. Татарка (672,1) по р. Енисей около д. Куртаг (Нов. р-н). 4. г. Татарка по р. Малтат (Вал. р-н). 5. г. Татарка (1083,1) по р. Крол (Шал. р-н). 6. г. Татарская (805,1) в истоках р. Солбия (Шал. р-н). 7. г. Подтатарская по р. Амыл около д. Качулька (Кар. р-н).
- ТАДАР ТИЗИ** (Татарская Тесь) — а. Татарская Тесь, в советское время переименованный в с. Боград (Богр. р-н).
- ТАДАР ХАЙВАЛЫҒ** — (Татарский Хайбалык) — р. Татарский Хайбалык л. пр. р. Казыр (Кур. р-н).
- ТАДАР ХАРЫҒЫ** (Татарский мыс) — г. Татарский мыс (452,2) по р. Чулым около д. Тургужан (Уж. р-н).
- ТАДАР ХОЛЫ** (Татарский лог) — л. Татарский по р. Киндырла около а. В. Киндырла (Бей. р-н).
- ТАДАР ЧАЙМАЗЫ** — (Татарская жайма) — р. Татарская Жайма л. пр. р. Крол (Шал. р-н).
- ТАЖЕЖИК** — р. Тажежик п. пр. р. Абакан (Таш. р-н).
- ТАЗИЗИК** — г. Тазизик (812,1) по р. В. Со (У-Аб. р-н).

- ТАЗМАЛАР ААЛЫ** — а. Тазмин по р. Сора, на месте совр. гор. Сорска (У-Аб. р-н). В 1917 г. насчитывалось 13 хоз-в.
- ТАЗМА ХАЙАЗЫ** (Тазминская скала) — г. Тазмина по р. Бире около ст. Ербинская (У-Аб. р-н).
- ТАЗОБА** (Каменная стела) — р. Ташеба л. пр. р. Енисей (У-Аб. р-н). В истоках этой реки стоял каменный курган. а. Тазоба пилтірі — а. Вожендаев, стоявший в устье р. Ташеба.
- ТАЗООЛАХ КӨЛІ** (Озеро Тазола) — оз. Тазоловские (Орд. р-н). см. Кізен көл.
- ТАЙААН ТАҒ** (Гора жертвоприношений) — г. Таян (835,8) по р. Уйбат около а. У-Бирь (У-Аб. р-н).
- ТАЙАНЗАС** (кет.) — р. Таензас п. пр. р. В. Унзас (Кем. обл.).
- ТАЙАНЧЫ ХОЛЫ** (Лог Таянчи) — л. Таянчи-хол по р. Абакан около а. Онхаков (Аск. р-н). В логу есть пещера, где встречаются ист. предметы.
- ТАЙАС** — р. Таяс л. пр. р. Кобырза (Ташт. р-н).
- ТАЙАСТАР ААЛЫ** (Селение рода таяс) — а. В-Моноковский по р. М. Монок (Бей. р-н). Зимник Тодожковых.
- ТАЙАТ** — 1. р. Таят л. пр. р. Казыр (Кар. р-н). 2. р. В. Н. Таят л. пр. р. Казыр (Кар. р-н). 3. р. Таяты л. пр. р. Табрат (Кур. р-н).
- ТАЙАШ** — 1. р. Таяш пр. р. Онзас (Ташт. р-н). Вероятно отсюда получил свое название сеок таяс.
- ТАЙАХ СӨӨҒІ** (Могила Таяха) — г. Таях-сеоги по р. М. Есь около а. Халар (Аск. р-н). Наверху этой небольшой горы находится древняя могила, а на скальных поверхностях — рисунки козлов и оленьей.
- ТАИЦДАТ** (пум.) — р. Таицдат л. пр. р. Чичкаюл (Тег. р-н).
- ТАЙ ТУТХАН ТАҒ** (Гора, где ловят трехлетних жеребцов) — г. Тай-тутхантаг по р. Аскиз около а. Казановка (Аск. р-н).
- ТАЙҒАДАТ** (пум.) — р. Тайгадат пр. р. Кошук (Тис. р-н).
- ТАЙҒЫС** — р. В. М. Тайгчи л. пр. р. Шадат (Кар. р-н).
- ТАЙДОН** (кет.) — р. Тайдон п. пр. р. Томь (Кем. обл.).
- ТАЙЗАС** (кет.) — 1. р. Тайзас пр. р. Кобырза (Ташт. р-н). 2. р. Тайзас п. пр. р. Матур (Ташт. р-н).
- ТАЙЛАН ТУМЗУҒЫ** (Мыс Тайлана) — г. Тайлан-тумаух по р. Бел. Июс около а. Мендоль (Шир. р-н).
- ТАЙМИС** — р. Таймис пр. р. Ср. Шушь (Шуш. р-н).
- ТАЙЫҒЛЫҒ ТИҒЕЙ** (Жертвенная вершина) — г. Таиглыг-Тигей по р. Абакан около а. Чаптыков (Бей. р-н). Место жертвоприношений Чаптыковых.
- ТАЙЫЦАН СОРАХ** (Сопка жертвоприношений) — г. Тайыджан-Сорах по р. Уйбат к ю. от а. Аев (Аск. р-н). Место небесного жертвоприношения Кабельковых.
- ТАЙЫЦАН ТАҒ** (Гора жертвоприношений) — 1. г. Тайыджан-таг в Салбыкской степи около кл. Котен-Булук (У-Аб. р-н). 2. г. Тайыджан-таг по р. Бел. Июс около а. У-Тунгукуль (Шир. р-н). 3. г. Тайыджан-таг по

- р. Биря около ст. Ербинское (У-Аб. р-н).
4. г. Тайыджан-таг по р. Уйбат около ст. Капчалы (У-Аб. р-н). 5. г. Тайыджан-таг в верховьях р. Тибик (У-Аб. р-н).
- ТАЙЫЦАН ТИГЕЙ** — г. Соляная около а. Уты (Бей. р-н).
(Жертвенная вершина)
- ТАЛБЫРТ** — г. Б. М. Талбырт или Монашья по р. Таштып над с. Таштып (Таш. р-н). Родовая гора сеока сайын. Культовое место. ср. Тарбыл.
- ТАЛГАТ** — р. Талгат п. пр. р. Енисей (Бал. р-н).
ТАЛДЫҒ ЧУЛ (Таль- — р. Талтых п. пр. р. М. Он (Таш. р-н).
никовый ручей)
ТАЛЗАС (кет.) — 1. р. Талзас пр. р. Пыйзас (Таш. р-н). 2. р. Талзас пр. р. Томь (Мыс. р-н).
- ТАЛКИН ЧУЛЫ** (Ру- — кл. Талкин около оз. Черное (Шир. р-н).
чей Талкина) п. Талкин, стоящий на одноименном ключе. В 1917 г. было 4 хак. и 23 переселенческих хоз-в.
- ТАЛЛЫҒ ЧУЛ** (Таль- — р. Таллыг-чул п. пр. р. Аскиз (Аск. р-н).
никовый ручей)
- ТАЛ СУҒ** (Тальнико- — 1. р. Талсуг п. пр. р. Хан-Тегир (Шуш. р-н).
вый ручей) 2. р. Таловая л. пр. р. Енисей (Шуш. р-н).
ТАЛТАХ КӨЛІ (Озеро — оз. Толтаковское около оз. Б. Божьего (Шар.
Талтаха) р-н).
ТАЛ ЧУЛ (Тальнико- — 1. р. Танжульт п. пр. р. Таштып около а.
вый ручей) У-Таштып (Аск. р-н). 2. р. Танжульт п. пр. р. Абакан ниже устья р. Джебаш (Таш. р-н). 3. р. Танжульт пр. р. Чиланы около а. Тарбаган (Таш. р-н).
- ТАЛЛЫҒ ХОЛ** (Таль- — р. Талыг-хол пр. р. Ургень-Джебаш (Таш.
никовый лог) р-н).
ТАМКЫ ТАРТЧАҢ — г. Тамкы-тартчан по р. Чулым около а.
ТАҒ (Гора, где курят Борожульт (Орд. р-н).
табак)
- ТАНАЦАХ ТАҒ** (Гора — г. Танаджах по р. Туым около а. М. Спи-
Танаджаха) рин (Шир. р-н).
ТАНАЦАХ ТАЙҒА — лес. мас. Танаджах-тайга в верховьях р.
(Тайга Танаджаха) Уйбат (У-Аб. р-н).
- ТАНБАР** — д. Тамбар по р. Дудет (Тис. р-н).
- ТАНЗЫБАЙ СОРАҒЫ** — г. Танзыбай-Сорах по р. Туым около а. М.
(Сопка Танзыбая) Спирина (Шир. р-н).
- ТАНЗЫБЕЙ** — р. Ч. Бел. Танзыбей л. пр. р. М. Кебезь
(Ерм. р-н).
- ТАНОЙБЫ** — р. ТаноЙба л. пр. р. Мана (Шал. р-н).
- ТАҢМАЛЫҒ КӨЗБЕЕ** — 1. стела Танмалыг-кюзе по р. Аскиз около
(Стела с тамгами) а. Казановка (Аск. р-н). 2. др. мог. Танма-
лыг-Кюзе на Базинской поляне, где прохо-
дят праздники Тун Пайрам (Аск. р-н).

- ТАҢМАЛЫҒ ОБАА** — 1. др. мог. Танмалыг-Обаа в устье р. Кокса (Богр. р-н). 2. др. мог. Танмалыг-обаа по р. Енисей в мест. Туралыг-аас (Богр. р-н).
- ТАҢМАЛЫҒ (Тамговая)** — 1. р. Тамалык пр. р. Кулява (Таш. р-н). а. Тамалык по одноименной реке, где жили Токмашовы. В 1917 г. было 5 хоз-в. 2. р. Танмалык пр. р. Со (У-Аб. р-н). 3. р. Тамалык л. пр. р. Теренсук (У-Аб. р-н) д. Тамалык, где находились золотые прииски. Согласно преданиям, названия данных речек произошли от того, что конокрады угоняли сюда чужих лошадей и клеймили их заково своим тавром.
- ТАҢМА САПЧАҢ ОБАА** (Стела, где обитают тамги) — др. мог. Танма-сапчан-обаа в Салбыкской степи около кл. Котен-Бурук (У-Аб. р-н). На камнях его как. пасгухи выбивали свои тамги.
- ТАҢМА ЧУЛ (Тамговый ручей)** — р. Тамасюл пр. р. Кача (Ем. р-н).
- ТАҢНА (Канал)** — Танга, протока р. Чулым около д. Новомарьясово (Орд. р-н). Улуг Таңна — В. Танга, искусственно прокопанный канал, орошающий пойму р. Чулым около д. Новомарьясово, ср. Кооп. Кісіг Таңна — М. Танга, протока, окаймляющая равнину р. Чулым от д. Новомарьясово до а. Монастырев.
- ТАПАҢ ХОЛЫ (Лог Тапана)** — г. Тапан-хол по р. Тея около а. Политов (Аск. р-н). Здесь обитал известный конокрад Тапан Боргояков.
- ТАПСААЧЫ ХАЙА (Говорящая скала)** — г. Тапсачы-хая по р. Бей около а. Алахтаев (Бей. р-н). Почитаемая гора как. шаманов. Место жертвоприношений Алахтаевых.
- ТАПСАЧАҢ ХАЙА (Кричащая скала)** — г. Тапсаджан-хая в г. мас. М. Оглахты (Богр. р-н).
- ТАПТАҢ КӨЛІ (Озеро Таптана)** — оз. Таптанкуль около а. Бейка (У-Аб. р-н).
- ТАПТАҢ ТУРАЗЫ** — 1. г. Таптан-туразы по р. Ср. Сыры (Аск. р-н). Названа в честь жены как. князя Хатана, которая напоила своей кровью обесиленного мужа во время битвы с монголами и этим спасла свой народ, но сама погибла. Наверху сохранилась средневековая крепость — све. Место горного жертвоприношения Анжигановых. 2. г. Таптан-Туразы по р. Бейка (У-Аб. р-н). Названа в честь захороненной здесь девушки. Наверху имеется крепостное сооружение.

- ТАПХЫНА ТАҒ** — г. Тапхына в верховьях р. В. Улень (У-Аб. р-н).
- ТАП ЧУЛ** (Найдись-ручей) — р. Тапчул л. пр. р. Томь (Аск. р-н).
- ТАРА** — 1. р. Тара п. пр. р. Сарушка (Кр. р-н).
2. г. Тара (804,1) по р. Беллык (Кр. р-н).
- ТАРАДАН** — г. Тараданиха по р. Енисей около устья р. Быскар (Нов. р-н).
- ТАРАСТАЙ ТИГЕЙ** (Вершина Тарастая) — г. Тарастай-тигей по р. Уйбат к ю. от а. Аев (Аск. р-н).
- ТАРБАҒЫН** (Сурок) — 1. р. Тарбаган пр. р. Чиланы (Таш. р-н).
2. а. Тарбаган, находившийся на одноименной речке. В 1917 г. насчитывалось 44 хозяйства.
- ТАРБАҒЫН СЫН** (Сурочий хребет) — г. Тарбаган-сын по р. Чиланы (Таш. р-н).
- ТАРБАН ЧУЛ** (Закондованный ручей) — р. Тарбан п. пр. р. В. Улень (Шир. р-н).
- ТАРБАТ ЧУЛЫ** — 1. р. Тарбатка л. пр. р. Б. Шушь (Кур. р-н).
2. р. Тарбат или Тарбаттюл п. пр. р. Казыр (Кур. р-н).
- ТАРБА ХАЙА** (Присущи-скала) — г. Тарба-хая по р. Ниня около а. Ах-хол (У-Аб. р-н). Культурное место.
- ТАРБАХТОН** — руч. Тарбахтон п. пр. р. Тарбатка (Кур. р-н).
- ТАРБЫЛ** — г. Монашья по р. Таштып (Таш. р-н). см. Талбырт.
- ТАРҒЫ ЧУЛ** (Тесный ручей) — р. Таргыджуль, впадает в оз. Веле (Шир. р-н). В истоках его Коковы совершали речное жертвоприношение.
- ТАРДАЦАХ** — 1. р. Тардазяк п. пр. р. Кизир (Кур. р-н).
2. г. Тардазяк по р. Кизир (Кур. р-н). 3. кл. Тардаджякский пр. р. Казыр (Кур. р-н).
- ТАРЗАС** (кег.) — р. Тарзас л. пр. р. Кобырза (Таш. р-н).
- ТАРЛАҒ КӨЛ** (Полевое озеро) — оз. Тарлаг-коль в Койбальской степи около а. Белояр (Алт. р-н).
- ТАРЛАҒЛЫҒ ОЙ** (Пашенный дол) — 1. л. Тарлаглыгой под г. Кошкулак (Шир. р-н). 2. мест. Тарлаглыгой по р. Туим (Шир. р-н).
- ТАРЛАН** — 1. р. Тарлан л. пр. р. Таштып около а. Анжувль (Таш. р-н). 2. г. Тарлан по р. Таштып напротив а. Анжувль (Таш. р-н).
- ТАРТАТ** (пум.) — р. Тартат пр. р. Енисей (Ем. р-н).
- ТАРТАШ** — р. Тарташ п. пр. р. М. Абакан (Таш. р-н).
- ТАРТА ЧУЛ** — р. Тарта чул пр. р. В. Соя (Таш. р-н).
- ТАРТОЙАХ** — р. Тартояк л. пр. р. Чибижек (Кур. р-н).
- ТАР ЧУЛ** (Тесный ручей) — 1. р. Тарчул л. пр. р. Таштып (Таш. р-н).
2. р. Таржуль п. пр. р. Бел. Нюс (Шир. р-н).
- ТАРЧЫ КӨЛ** (Тесное озеро) — оз. Тарчы по р. Чулым около а. Айдашинский (Ач. р-н).

- ТАРЧЫ ЧУЛ** (Несторианский ручей) — 1. р. Тарча л. пр. р. Бел. Июс (Шир. р-н). По легендам, здесь обитала девушка—не-
сторианка Тарчы, погибшая в битве с мон-
гольскими захватчиками. 2. а. Тарча, сто-
явший по одноименной речке (Шир. р-н). В
1917 г. насчитывалось 33 хоз-ва.
- ТАС АЛҘАҢ ТАҒ** (Го- — г. Тазальчин по р. Б. Улень (У-Аб. р-н). а.
ра, где добывают ка- Тазальчин, где жили Аешины. В 1917 г.
мень) — было 4 хоз-ва.
- ТАС** (Камень) — р. Таштып. Тас пилтірі — а. У-Таштып. В
1917 г. насчитывалось 59 хоз-в. см. Тастып.
- ТАС ОДАҒ ХАЙА** (Ка- — г. Тасодаг-хая по р. Тея (Аск. р-н).
менный шалаш-скала)
- ТАС СУҒ** (Каменистая — 1. р. Каменная п. пр. р. Енисей (Ерм. р-н).
река) 2. р. Тасук пр. р. Джебаш (Таш. р-н).
- ТАСТАНДЫ КӨЛІ** (Озе- — оз. Тастанды-коль в Койбальской степи
ро Таштадинова) около а. Белояр (Алт. р-н).
- ТАСТАНДЫ ХЫР** — г. Таштанди-хыр (529) около д. Краснополье
(Алт. р-н).
- ТАСТАР ААЛЫ** — а. Аешин по р. Бел. Июс (Шир. р-н). На-
зван по имени Таса Аешина. В 1917 г. на-
считывалось 41 хоз-во.
- ТАС ТАСТАҘАҢ ПИЛ** — 1. пер. Тас-тастаджан через г. Куля (У-Аб.
(Седловина, где броса- р-н). 2. пер. Тас-тастаджан около р. Хойза
ют камни) в Уйбатской степи (У-Аб. р-н). 3. пер. Тас-
тастаджан по р. Сыры (Аск. р-н). 4. пер.
Тас-тастаджан около оз. Вуланкуль (Аск.
р-н). Названия связаны с хак. обычаем
бросать камни в кучу-обиа в честь горных
духов на перевалах.
- ТАСТЫҒ** (Каменистая) — 1. р. Таштык л. пр. р. Енисей около а. Ва-
тени (Богр. р-н). По этой реке археолог
Теплоухов впервые обнаружил древние за-
хоронения, названные им памятниками
Таштыкской культуры (I—V вв. н. э.). 2. р.
Таштык пр. р. Джирим (Кур. р-н).
- ТАСТЫҒ ОЙ** (Камен- — г. Тастыгой по р. Уйбат около а. Чарков
ный дол) (У-Аб. р-н).
- ТАСТЫҒ ТАЙҒА** (Ка- — хр. Даштыг-тайга по р. Хан-тегир (Шуш.
менистая тайга) р-н).
- ТАСТЫҒ ХЫР** (Каме- — 1. г. Тастых-хыр по р. Биджа (У-Аб. р-н).
нистый холм) 2. г. Тастыг-хыр по р. Абакан около а.
Чаптыков (Вей. р-н). 3. г. Тастыг-хыр по р.
Ваза около а. Н. Ваза (Аск. р-н).
- ТАСТЫП** — 1. р. Таштып л. пр. р. Абакан (Таш. р-н).
ср. Тас. 2. с. Таштып, стоящее на одноимен-
ной реке. Тастып аймагы — Таштыпский
район.
- ТАСХА** (Совиная) — 1. р. Таска п. пр. р. Киэир (Кур. р-н). 2. р.
Тасха п. пр. р. Мрассу (Ташт. р-н).

- ТАС ХАВЫЦАХ (Каменная лощина) — р. Тахтыбечек п. пр. р. Онджебаш (Таш. р-н).
- ТАС ХАЗАА (Каменный двор) — 1. мест. Тас-хаза по р. Абакан под г. Уйтаг (Аск. р-н). 2. мест. Тас-Хаза по р. Таштып около а. Печенов (Таш. р-н). 3. арх. пам. Тас-хазаа в Койбал. степи около а. Шалгинов. Культовое место. 4. г. Тас-Хаза среди г. мас. Сахары (Аск. р-н).
- ТАСХА МАТЫР ХАЙ-АЗЫ (Скала Тасха-Матыра) — г. Тасха-Матыр-хая по р. Ч. Июс около а. Подкамень (Орд. р-н). На этой горе имеется пещера, где отдыхал Тасха-Матыр, самый мужественный батыр в дружине князя Одженбега, ср. Хызыл хая.
- ТАС ХАМАХ (Лысый лоб) — 1. г. Тас-хамах по р. Гея около У-Чуля (Аск. р-н). 2. г. Тас-Хамах по р. Бутрахты (Таш. р-н).
- ТАСХАХТЫҢ ХОЛ (Лог с лабазом) — л. Тасхахтыг-хол по р. Сир (Аск. р-н).
- ТАСХАЧАХТЫҢ ТАҒ (Совиная гора) — г. Тасхаджахтыг по р. Тея (Аск. р-н).
- ТАСХАЧАХ ХОЛЫ (Совиный лог) — р. Таскачак-хол п. пр. р. Узунчул (Таш. р-н).
- ТАХТАЙ — 1. р. Тахтай пр. р. Ниня (У-Аб. р-н). 2. р. Тахтай пр. р. Кебеж (Ерм. р-н).
- ТАХТАРАХ КӨЛІ (Озеро Тахтаракова) — оз. Тахтарах-коль по р. Енисей около а. Какашкин (Богр. р-н). Сейчас покоится под водой Красноярского моря.
- ТАХТАТ (пум.) — р. Тахтаты п. пр. р. Белая (Кур. р-н).
- ТЕБЦЕТ ЧУЛ (пум.+хак.) — 1. р. Тебдет пр. р. Мани (Шал. р-н). 2. р. Тебдетюл или Тептятка пр. р. Чулым на месте гор. Ачинска (Ач. р-н).
- ТЕБЕЛ — р. Тебель л. пр. р. Казырсул (Ерм. р-н).
- ТЕБИҒ (сам.) — 1. р. Теби-бу п. пр. р. Кизир выше устья р. Ничка (Кур. р-н). 2. р. Теба л. пр. р. Томь (Мыс. р-н). 3. р. Б. М. Теба л. пр. р. Чехан (Таш. р-н). ср. Тибиг.
- ТЕГВЕН ТАҒ (Негронутая гора) — г. Тегбен около а. Ораки (Шар. р-н). Культовое место.
- ТЕГЛЕК ПҮК (Круглый луг) — мест. Б. Луг по р. Абакан напротив гор. Абаза (Таш. р-н).
- ТЕГЛЕК ТАҒ (Круглая гора) — г. Теглек-таг по р. Имек (Таш. р-н).
- ТЕГЛЕК ХАЙА (Круглая скала) — 1. г. Теглек-хая по р. Аскиз в г. мас. Читы-хыс (Аск. р-н). 2. г. Теглек-хая по р. База около а. У-База (Аск. р-н).
- ТЕДЕҢ СУҒ — р. Тетеньза пр. р. Томь (Мыс. р-н).
- ТЕЕС ТАҒ (Дежурная гора) — г. Тестаг по р. Чулым около д. Скютик (Орд. р-н).
- ТЕРВЕНЕК (Мельничья) — 1. г. Тирбинек или Тирбинет около а. Б. Сея (Таш. р-н). 2. р. Тирбинек л. пр. р. Б. Сея (Таш. р-н).

- ТЕРВЕН ХАРА СУҒ** — 1. кл. Тербен-карасук п. пр. р. Табат (Бей. р-н). 2. кл. Тербеник-карасук п. пр. р. Абакан (Таш. р-н).
- ТЕРВИ (сам.)** — 1. р. Дербей п. пр. р. Киндидюль (Нов. р-н). 2. р. Дербино п. пр. р. Енисей (Бал. р-н).
- ТЕРЫЦЕК** — 1. р. Тербижек л. пр. р. Вейка (У-Аб. р-н). Тербічек пилтірі — летник Тодиковых, находившийся в устье р. Тербижек.
- ТЕРВИС ЧУЛ (Ручей Тербиша)** — р. Тербишев п. пр. р. Хозыдель (Бей. р-н). Название произошло от жившего здесь Тербиша — родоначальника фамилий Тербижековых и Нербышевых.
- ТЕРЗЕС (кет.)** — 1. р. Терзас п. пр. р. Узас (Ташт. р-н). 2. р. Терзес пр. р. Мрассу (Ташт. р-н).
- ТЕРЕГЛІГ** — р. Терельк п. пр. р. Идра (Идр. р-н).
- ТЕРЕҢ (Глубокий)** — а. Коктенов по р. Чулым (Вир. р-н).
- ТЕРЕТ ЧУЛ** — р. Терет-юл пр. р. В. Кемчуг (Вир. р-н).
- ТЕРПЕК КӨЛ (Круглое озеро)** — 1. оз. Терпек-куль в Койбал. степи около а. Шалгинов (Бей. р-н). 2. оз. Терпек-куль в Уйбат. степи (У-Аб. р-н). 3. оз. Терпек-куль около ст. Шира (Шир. р-н).
- ТЕРПЕК ОЙ (Круглый дол)** — л. Терпегой по р. Тибиг (У-Аб. р-н).
- ТЕС (Рудниковая)** — 1. Лев., Ср., Пр. р. Тесь п. пр. р. Енисей (Нов. р-н). 2. р. Тесь, лев. протока р. Туба (Мин. р-н). Вышние родовые угодья Сарговых. ср. Тис.
- ТЕС-ТУРА** — д. Тесь, стоящая на одноименной протоке (Мин. р-н).
- ТИБЕ ТАҒ (Верблюд-гора)** — г. Тибетак или Кибитак по р. Веллык (Кр. р-н).
- ТИБЕ ТАС (Каменный верблюд)** — г. Тибетас по р. Имек около а. В. Имек (Таш. р-н). ср. Тимір тас.
- ТИБИГ (сам.)** — 1. р. Кибик п. пр. р. Енисей (Шуш. р-н). По р. Кибик находится крупное месторождение хакас. мрамора. 2. р. Тибик п. пр. р. Уйбат (У-Аб. р-н). а. Тибик, стоящий на одноименной реке. 3. р. В. М. Теба л. пр. р. Чехан (Таш. р-н). см. Тебіг.
- ТИБЛЕТ** — р. Тиблет п. пр. р. Мана (Шал. р-н).
- ТИГЕЙ (Вершина)** — 1. г. М. Тегей по р. Сыда около д. Хабык (Идр. р-н). 2. ст. Тигей около г. Тогмас (У-Аб. р-н).
- ТИГИР КӨЛ (Небесное озеро)** — 1. оз. Тиберкуль в верховьях р. Казыр (Кур. р-н). 2. оз. Тегиркуль или Вожье (Шар. р-н). Улуг Тигір көл — Б. Вожье озеро. Кічіг Тигір көл пазы — а. Моло-Озерской на берегу М. Вожьего озера.
- ТИГІР ПУРНЫ (Небесный нос)** — г. Тегир-пурну по р. Теа около а. Мюзя Аск. р-н). Согласно представлениям хака-

сов, от этой горы начинаются отроги Кузнецкого Алатау (Улгенниг сын).

ТИГІР ТАЙААН ТАҒ —
(Гора небесного жертвоприношения)

1. г. Тегир-Таян на территории с/х Целинного в истоках р. Таргыджул (Шир. р-н). Небесные жертвоприношения связаны с национальной религией хакасов ах-чаян (белая вера), возникшей под влиянием буддизма. 2. г. Тегир-Таян по р. Сыгеннигой (Шир. р-н). 3. г. В. М. Тегир-Таян по р. Туим около а. М. Спириин (Шир. р-н). 4. г. Тегир-Таян по р. Бел. Июс около а. У-Фыр-кал (Шир. р-н). 5. г. Тегир-Таян по р. Чулым около а. Монастырев. Сюда относились следующие горные вершины: Тоспах Тигір Тайаан (Гора небесного жертвоприношения, где руководил Гошпах) — г. Тошпах-Тегир-Таян. Чалаас Тигір Тайаан (Лысая гора небесного жертвоприношения) г. Чалас-Тегир-Таян. Сабал Тигір Тайаан (Гора небесного жертвоприношения, где руководил Сабал) — г. Сабал-Тегир-Таян.

ТИГІР ТАЙИИ (Небесное жертвоприношение)

1. г. Тегир-тай около а. Подзаплот по р. Бел. Июс (Орд. р-н). 2. г. Тегир-тай по р. Тея в начале л. Сарыг-хол (Аск. р-н). 3. г. Тегир-тай (564) по р. Чулым около а. Арыпкаев (Уж. р-н).

ТИГІР ТАЙЫЦАН ТАҒ —
(Гора небесного жертвоприношения)

1. г. Тегир-тайыджан по р. М. Монок (Бей. р-н). 2. г. Тегир-тайыджан по р. Бел. Июс около а. Кобяков (Орд. р-н). 3. г. Тегир-тайыджан по р. Хамгазы (Аск. р-н). 4. г. Тегир-тайшен (569) по р. Абакан около а. Койбалы (Бей. р-н). 5. г. Тегир-тайыджан по р. Сыры около г. Улуг тағ (Аск. р-н). 6. г. Маяк по р. Ч. Июс около а. Устинкин (Орд. р-н). 7. г. Тегир-тайыджан по р. Бел. Июс около а. Ефремкин (Шир. р-н). 8. г. Тегир-тайыджан по р. Бел. Июс около а. Трошкин (Шир. р-н). 9. г. Тегир-тайыджан по р. Абакан в г. мас. Ызых (Алт. р-н).

ТИГІР ТАС (Небесный камень)

г. Тегирташ среди г. мас. М. Оглахты (Богр. р-н). Здесь совершали небесное жертвоприношение.

ТИГІР ТИГЧЕЕ (Доступная небо)

г. Тегир-тигдже по р. Сыры (Аск. р-н), ср. Тигір Тайыцаң.

ТИГІР ТІЗІ (Небесный зуб)

1. г. Тегир-тыз по р. Абакан около ст. Сартак (Аск. р-н). 2. г. Тегир-тыз или Ергаки по р. Енисей в З. Саянах (Ерм. р-н). 3. г. Тегир-тыз (217,8) или Поднебесный зуб в истоках Бел. Июса (У-Аб. р-н). Все указанные горы в шаманских молитвах полностью именуются: «Ыргах-Таргах Тигір тізі хай-

рахан* — Владыка Небесный Зуб с гребенчатыми клыками.

- ТИГРИВ ХАЙА** (Церковная скала) — г. Тегриб в верховьях р. Оя (Таш. р-н).
- ТИГРИМ** (Церковный) — 1. р. Тигрем п. пр. р. Она (Таш. р-н). 2. г. Тигрем в устье р. Она (Таш. р-н).
- ТИГРИМ СЫНЫ** (Церковный хребет) — хр. Тигрем по р. Абакан между р. Она и р. Джебаш (Таш. р-н).
- ТИГР ХУРЫ** (Небесный пояс, т. е. радуга) — г. Тегир-хуру в верховьях р. Тея среди г. хр. Кузнецкий Алатау (Аск. р-н).
- ТИДІР ЧУЛ** (Говорливый ручей) — р. Тидырджуль п. пр. р. В. Арбаты (Таш. р-н). ср. Кіргін чул.
- ТИИН СУҒ** (Величья река) — 1. р. Тинсук л. пр. р. Джеб (Кур. р-н). 2. р. Тимсук л. пр. р. Енисей (Шуш. р-н).
- ТИИНХАДЫ СЫХЧАҢ** — г. Тиинхады-сыхчан по р. Тея около а. II.
- ТАҒ** (Гора, где растет брусника) — Тея (Аск. р-н).
- ТИКСІ ХАРА ТАҒ** (Гора общего обозрения) — г. Тикси-хара между р. Аскиз и р. База (Аск. р-н). Название сохранилось со времен средневековья, когда здесь находился военный дозор.
- ТИКПЕРЛІГ ТАСХЫЛ** (Занидевелый голец) — г. Тикперлиг-тасхыл в З. Саянах (Вей. р-н).
- ТИКЕ ТАҒ** (Козлиная гора) — 1. г. Тик-Так (690,8) по р. Казыр около д. В. Куряты (Кар. р-н). 2. г. Тихтак (585,8) по р. Сыда (Идр. р-н).
- ТИКТЕР СУҒ** — р. Тюктерек л. пр. р. Бел. Июс (Шар. р-н).
- ТИКТИВЕ** — р. Тихтиба л. пр. р. Сыда (Идр. р-н).
- ТИЛВЕ ТАСХЫЛ** — г. Тильбе-тасхыл в верховьях р. Ч. Июс (Орд. р-н).
- ТИЛГЕТ** — р. Тильгет пр. р. Чулым (Бир. р-н).
- ТИЛЕК** — 1. р. Телек л. пр. р. Сыда (Идр. р-н). д. Телек, стоящая на одноименной реке.
- ТИЛЕ СОБК** (Телесская могила) — г. Теле-сеок по р. Сир (Аск. р-н).
- ТИЛЕ ХООРАЙ** (Телесский Конгарай) — легендарное название Хакасско-Минусинского края. см. Хоорай. Тилекейні тиксі кбрді, Тиле Хоорайны ибре кбрді — Мир весь посмотрел, Хакасско-Минусинский край вокруг обозрел. Вероятно, в названии отразились политические события средневековой эпохи, когда Хакасия входила в союз Теле.
- ТИМІР ЗАВОДЫ** (Железный завод) — гор. Абаза по р. Абакан (Таш. р-н). Русское название произошло от аббревиатуры «Абаканский завод».
- ТИМІР СЫН** (Железный хребет) — хр. Темир-сын в верховьях р. Бел. Июс (Шир. р-н).
- ТИМІР СЫХЧАҢ СУҒ** — р. Темир-сыхчан пр. р. Таштып (Таш. р-н). (Река, по которой выходит железо)

- ТИМИР ТАҒ** (Железная гора) — г. Темиртаг (868) в верховьях р. Ерба около д. В. Ерба (Богр. р-н). 2. г. Темир по р. Ниия (У-Аб. р-н). Здесь находился рудник «Темир», где добывали медь. 3. г. Темиртаг (730,1) в центре г. мас. Сахсары (Аск. р-н).
- ТИМИР ТАС** (Железный камень) — 1. г. Темиртас по р. Илек около а. В. Илек (Таш. р-н). ср. Тибет тас. 2. г. Темиртас (680,1) по р. Бутрахты (Таш. р-н). 3. р. Темиртас л. пр. р. Бутрахты (Таш. р-н).
- ТИМИР ТИГЕЙ** (Железная Вершина) — г. Темир-тигей по р. Туим около ст. Шира (Шир. р-н). Летник Тачеевых.
- ТИМИР ЧАЛ ХЫР** (Холм Железной Гривы) — г. Темир-чал по р. База около а. В. База (Аск. р-н).
- ТИМИР ЧУЛ** (Железный ручей) — 1. р. Темирдзюль п. пр. р. Серез (Уж. р-н). 2. руч. Случайкый пр. р. В. Сыя (Шир. р-н). На этом ручье добывает золото рудник Коммунар.
- ТИМҮ СУҒ** (Лишай-река) — р. Темир л. пр. р. Кадаг (Шар. р-н).
- ТИПСЕЙ ХАЙА** (Отмеченная скала) — г. Телсей (639,1) по р. Енисей в устье р. Туба (Кр. р-н). Родовая гора Марьясовых, где в одной из замурованных пещер до сих пор хранятся их сокровища.
- ТИПСЕЛ** — 1. р. Б. М. Телсель п. пр. р. Енисей (Шуш. р-н). 2. р. Телсель по р. Хан-Тогир (Шуш. р-н). Охотничьи угодья бельтыров.
- ТИРБЕЛИГ ТАҒ** (Гора с каркасной юртой) — г. Тирбелиг по р. Чиланы (Таш. р-н).
- ТИРВЕ ХАЗЫҢ** — мест. Тирбе-хазын по р. М. Есь между а. Кызлас и д. Хойза (Аск. р-н). Место, где происходят аномальные явления.
- ТИРЕК САҒАЙ ААЛЫ** — а. Тирек-Сагай по р. Абакан, около современного а. Лугская (Аск. р-н). Название произошло от р. Тиректиг (Тополиная), в устье которой жили сагайцы Итпалины и Тюнестеевы.
- ТИРЕКТИГ** (Тополиная) — 1. р. Тиректыг, впадает в оз. Сыгырколь (Аск. р-н). 2. р. Терехта л. пр. р. Шуш (Шуш. р-н). 3. р. Терехта п. пр. р. Серез (Уж. р-н). 4. р. Терехта пр. р. В. Ирба (Кур. р-н). 4. д. Тигрицкая (Мин. р-н). 5. а. Тиректыг по р. Абакан, где жили Иптышевы (Аск. р-н).
- ТИРЕҢ КИЧИГ** (Глубокий брод) — д. Брод или д. Тронцкая по р. Тесь (Богр. р-н).
- ТИРЕҢ КӨЛ** (Глубокое озеро) — оз. Теренколь в Койбал. степи около а. Азраков (Вей. р-н).
- ТИРЕҢ ӨЗЕН** (Глубокий лог) — 1. л. Терен-озен по р. Туим ниже пос. Шира (Шир. р-н). 2. л. Терен-озен около ст. Бельтыры (Аск. р-н). 3. л. Терен-Узун по

- р. Нияя около а. Ах-хол (У-Аб. р-н). 4. л. Терен-озен по р. Аскиз около а. В. Аскиз (Аск. р-н).
- ТИРЕҢ СУҒ** (Глубокая — река) — р. Теренсуг п. пр. р. Томь (У-Аб. р-н).
- ТИРЕҢ ХОЛ** (Глубокий — лог) — 1. л. Терен-хол по р. Тея около а. Н. Тея (Аск. р-н). 2. л. Терен-хол по р. Тея около а. Чотыров (Аск. р-н). 3. л. Терен-хол по р. М. Монок (Бей. р-н).
- ТИРЕҢ ЧИК** (Глубокая — трещина) — степь Терен-чик по р. Киндырла (Бей. р-н).
- ТИРЕҢ ЧИК КӨЛҮ** (Озеро Глубокой трещины) — оз. Татарское, расположенное в степи Терен-чик около а. В. Киндырла (Бей. р-н).
- ТИРЕНЧЕЛЕР ААЛЫ** — а. Теренчин по р. Есь (Аск. р-н). Назван по имени Теренче Толоева. В 1917 г. насчитывалось 80 хоз-в.
- ТИРМЕЛИГ ТАҒ** (Гора — с казказской юртой) — г. Тирмелиг по р. Бел. Июс около а. Асшин (Шир. р-н).
- ТИС** (Рудные копи) — 1. р. Тис л. пр. р. Шинда (Кур. р-н). 2. р. Тесь л. пр. р. Енисей (Богр. р-н). Тадар Тизі — а. Татарская Тесь, ныне именуемый с. Боград. см. Тис-тура. Тие аймагы — Боградский район.
- ТИС-ТУРА** — с. Боград, стоящее по р. Тесь (Богр. р-н).
- ТИСКЕР МИИС** (Обратная Солнечная сторона) — г. Тискер-Мис в верховьях р. Карыш (Шир. р-н).
- ТИСКЕРТ** (Стоящая в — обратную сторону) — 1. г. Тискерт около а. Красный ключ, где находится кладбище (Бей. р-н). 2. г. Тискерт по р. В. Арбаты (Таш. р-н).
- ТИСКЕР ХАМАХ** (Обратный пригорок) — г. Тискер-хамах по р. Тея, в истоках р. Оты (Аск. р-н).
- ТИСКЕР ХАРА СУҒ** (Родник, текущий в — обратном направлении) — 1. кл. Тискер-карасук по р. Имек, где проходили жертвоприношения сеока хобый (Таш. р-н). Здесь покоится прах предка кивинцев Хобый-Адас. см. Хам хамнаңаң хара суг. 2. кл. Тискер-карасук в Салбыкской степи около кл. Котен-Булук (У-Аб. р-н).
- ТИСПЕК** — р. Николаевка л. пр. р. Сыда (Кр. р-н).
- ТИСПЕК КИЧИИ** (Брод — Тиспека) — мест. Тиспек-кичи по р. Кокса около а. Красный камень (Богр. р-н). Назван по имени Тиспек Тартыбаева.
- ТИСПЕК ХАЙА** (Скала — Тиспека) — г. Тиспек-хая по р. Видже около а. Мохов (У-Аб. р-н).
- ТИСТИГ ХОЛ** (Лог с — городьбой на кабаргу) — р. Тистиг-хол п. пр. р. Б. Арбаты (Таш. р-н).
- ТИСТИГ ХЫЙЫҒ** (Косогор с городьбой на — кабаргу) — 1. г. Тистиг-Хыйыг между р. В. и М. Есь (Аск. р-н). Место жертвоприношений сеока сайын. 2. г. Тистиг-хыйыг по р. Аскиз около а. Улуг-Кечиг (Аск. р-н).

- ТИГЕНЕК ТАҒ** (Гора с — г. Тигенек-таг по р. Киндырла (Бей. р-н).
 колочим кустарником)
- ТШПІРЛІГ ААЛ** (Селе — а. Аев, жители которого прославились сво-
 ние сплетников) ими тяжбами (Аск. р-н).
- ТИРГЕМ ТИГЕЙ** (Отвес — г. Тиргем-тигей по р. Тибик (У-Аб. р-н).
 ная вершина)
- ТИРГЕС** : — а. Тиргеш, располагавшийся по одноимен-
 ному ключу, в степях Чулымо-Енисейской
 котловины (Шир. р-н). Родовые уголья Су-
 кинных. ср. Ідіргес.
- ТИРГЕС УЛГУ ТИГЕЙ** — г. Тиргеш, давшая название ручью и а.
 (Вершина в виде Тир- Тиргеш (Шир. р-н).
 геша?)
- ТИРГЕС ЧУЛЫ** — руч. Тиргеш в степях Чулымо-Енисей. кот-
 ловины (Шир. р-н). ср. Ідіргес чулы.
- ТОВА ТАҒ** — г. Тоба-таг по р. Бел. Июс (Орд. р-н).
- ТОВЫЛДАЙ ТАҒ** (Гора — г. В. М. Тобылдай по р. Ниня около а. Ка-
 Тобылдая) мышта (Аск. р-н).
- ТОВЫЛДАТ** (пум.) — р. Тобулдат пр. р. Улукл (Тег. р-н).
- ТОВЫРАХТЫҒ** (Земля — 1. р. Табрахта л. пр. р. Копь (Кар. р-н).
 ная) 2. р. Табрахта л. пр. р. Шуш (Кур. р-н).
- ТОВЫРАХ ХАЙА** (Зем — г. Тобрах-хая по р. Аскиз (Аск. р-н).
 льяная скала)
- ТОБЫР ХАРА СУҒ** — кл. Тобыр-карасук по р. Киндырла (Бей.
 (Тупой, т. е. не имею- р-н). Летник Чепсараковых.
 щий устья, родник)
- ТОВЫРҒЫ** (Пробиваю- — р. В. М. Топурги л. пр. р. Мана (Шал. р-н).
 щая насквозь)
- ТОҒАЛЫҒ** (Украшен- — р. В. Тагалык л. пр. р. Кашпар (У-Аб. р-н).
 ная)
- ТОҒБАС ХАРА СУҒ** — кл. Тоғбас-карасук пр. р. Бутрахты (Таш.
 (Незамерзающий род- р-н).
 ник)
- ТОҒЛАХ ТАСТАР** (Ша- — л. Тоғлах-тастар по р. Тея около а. Поли-
 ровидные камни) тов, где встречаются каменные изображения
 птиц (Аск. р-н).
- ТОҒМАС ӨЗЕНІ** (Лог — л. Тоғмас-озен по р. Чулым около а. Бак-
 Тоғмаса) лаев (Орд. р-н).
- ТОҒМАС ТАҒ** — г. Тоғмас по р. Абакан около оз. Красное
 (У-Аб. р-н). Мосто небесных жертвоприно-
 шений качинцев левобережья р. Абакан.
 Эта гора имеет следующие ответвления:
 Хос тоғмас — Парный Тоғмас и ХайалыҒ
 Тоймас — Скальный Тоғмас.
- ТОҒЫЗОН УТ ТАҒ** (Го- — г. Тоғзонут-таг около а. Мажары (Шар. р-н).
 ра девяносто отверстий)
- ТОҒЫРҒЫ ААЛ** — а. Бел. Балахчин по р. Бел. Июс (Шир. р-н).
 Назван по имени основателя Тоғырғы Ва-
 лахчина. В 1917 г. насчитывалось 26 хоз-в.
- ТОҒЫР СУҒ** (Попероч- — 1. р. Тугурсуг л. пр. р. Шида (Кур. р-н).
 ная река) 2. р. Даурка л. пр. р. Енисей (Вал. р-н).

- д. Даурская, стоявшая в устье одноименной реки. ср. Огур.
- ТОҒЫР СЫН** (Поперечный хребет) — 1. г. Толгор-сен (490,9) по р. Чулым около а. Додонков (Уж. р-н). 2. г. Тоғыр-сын в г. мас. В. Оглахты (Воғр. р-н).
- ТОҒЫР ТАҒ** (Поперечная гора) — 1. г. Тугур-так по р. Ерба около д. В. Ерба (Воғр. р-н). 2. г. Тугур-так по р. Сыда около д. Н. Сыда (Кр. р-н). 3. г. Тогор-таг (956,6) по р. Виря около ст. Ербинская (У-Аб. р-н). 4. г. В. М. Тоғыр-таг по р. Есь (Аск. р-н). 5. а. Косой Ложок по р. Парная (Шар. р-н). В 1917 г. здесь насчитывалось 43 хак. и 22 переселенческих хоз-в. 6. г. Тоғыр-таг около а. Марчелгаш (Шир. р-н). 7. г. Тоғыр-таг по р. Чулым около а. Борожуль (Орд. р-н). 8. г. Тоғыр-таг по р. Аскиз (Аск. р-н). 9. г. Тоғыр-таг по р. Табат (Вей. р-н).
- ТОҒЫР ТАСХЫЛ** (Поперечный голец) — г. Тоғыр-тасхыл в истоках р. Сарала (Орд. р-н).
- ТОҒЫР ХЫР** (Поперечный холм) — г. Тоғыр-хыр в Уйбат. степи (У-Аб. р-н).
- ТОҒЫР ЧАЛ** (Поперечная грива) — г. Тоғыр-чал по р. Киндырла около а. В. Киндырла (Вей. р-н).
- ТОҒЫР ЧУЛ** (Поперечный ручей) — 1. р. Тогуржул пр. р. Тюрим (Шир. р-н). а. Топанов, стоящий на одноименной речке. В 1917 г. насчитывалось 38 хоз-ва. 2. р. Тургужан л. пр. р. Чулым (Уж. р-н). д. Тургужан. 3. р. Тургаюл п. пр. р. Зикиюла (Шир. р-н). 4. р. Торгужуль л. пр. р. М. Сея (Таш. р-н). 5. р. Таргажуль п. пр. р. В. Сея (Таш. р-н).
- ТОҒЫС ААС** (Девять ртов) — 1. г. Тогзас по р. Бел. Июс, где зияют девять отверстий пещер (Шир. р-н). Культурное место. 2. а. Тогзасский или Ефремкин по р. Бел. Июс (Шир. р-н). Назван в честь Ефрема Варашева. В 1917 г. насчитывалось 9 хоз-в.
- ТОҒЫС АВА ӨДІРГЕН ТАҒ** (Гора, где было убито девять медведей) — г. Тоғыс-аба-одирген по р. Абакан около устья р. М. Абакан (Таш. р-н).
- ТОҒЫС АЗЫР** (Девять развилок) — г. Тоғыс-азыр около а. Комызяк (У-Аб. р-н).
- ТОҒЫС ІЗІК** (Девять дверей) — г. Тоғыс-изик по р. Шепчуль (Таш. р-н). На горе имелась загородь для ловли диких коз, в 9 проходах которой были установлены самострелы.
- ТОҒЫС СИП** (Девять проток) — протока Тоғыс-сип по р. Енисей под г. Куныя, где находился зимник Аскировых (У-Аб. р-н).

- ТОҒЫС СУҒ (Девять — 1. р. Тагосук пр. р. Казыр (Кур. р-н). 2. рек) | р. Тугусуг п. пр. р. Джебаш (Таш. р-н).
- ТОҒЫС СЫБЫ (Девять — р. Тоғыс-сыбы п. пр. р. Джебаш (Таш. р-н). пикт)
- ТОҒЫС ТААХ ТАҒ — г. Тоғыс-таах-тағ около а. Мажары (Шар. р-д). (Гора Девяти куриц)
- ТОҒЫС ТУҒ (Девять — 1. р. Тугустук п. пр. р. Алтан (Шуш. р-н). запоров) 2. р. Тугустуг п. пр. р. Енисей (Шуш. р-н).
- ТОҒЫС ТУП (Девять — 1. мест. Тюгуступ около д. Светлолобово горных тупиков) (Нов. р-н). 2. д. Толстый мыс (Нов. р-н). 3. с/х Тюпский, расположенный в данной местности (Нов. р-н).
- ТОҒЫС ХАЗЫ (Девять — р. Тоғус-хазы пр. р. Серта (Тис. р-н). колбас из конского мяса)
- ТОҒЫС ХОЙЛАҒА (Де — мест. Тоғыс-хойлага по р. Кискач (У-Аб. вять хойлага, т. е. лошадей, забиваемых по обычаю на поминках, шкуры которых вывешиваются на спец. помостах)
- ТОДЫСТАР ААЛЫ — 1. а. Тодышев по р. Камышта (Аск. р-н). В 1917 г. было 7 хоз-в. 2. а. Тодышев по р. Абакан (Алт. р-н). В 1917 г. насчитывалось 10 хоз-в.
- ТОЗАРҒЫ — р. Б. М. Тозарга пр. р. Чиланы (Таш. р-н).
- ТОЙ АЛҘАҢ ТАҒ (Го — г. Той-альджан в устье р. Сойгачи (У-Аб. ра, где добывают глину)
- ТОЙЗАС (кет.) — р. Тойзас л. пр. р. Абакан (Таш. р-н).
- ТОЙЛЫҒ (Глинистая) — 1. р. Тойлук пр. р. Балахта (Бал. р-н). 2. р. Тойлок л. пр. р. Чулым (Бал. р-н). 3. р. Тойлук пр. р. Кызыкчуль (Уж. р-н). 4. р. Туйлуг л. пр. р. Хабык (Идр. р-н). 5. р. Тайлог пр. р. Ср. Шуш (Шуш. р-н).
- ТОЙЛЫҒ ХАРА СУҒ — р. Тайлок-карасук п. пр. р. Шуш (Шуш. р-н). (Глинистый родник)
- ТОЙ СУҒ (Глинистая — р. Тоғус п. пр. р. Таштып (Таш. р-н). река)
- ТОЙЫМ — р. Туим, впадает в оз. Беле (Шир. р-н). Орт-ы Тойым (Средний Туим) — а. Туим, где сейчас находится пос. Туим. В 1917 г. здесь было 14 хак. и 2 рус. хоз-ва. Тойым пазы — а. В. Туим, где жили Шандаковы.
- ТОЛАДАЙ (Курганный) — о. Толадай по р. Абакан напротив а. Аршанов (Алт. р-н). Здесь был один большой курган, давший название всему острову.
- ТОЛАЙҒЫ — г. Толайга по р. Томь напротив устья р. Мрассу, откуда шорцы брали глину для

- изготовления керамических изделий (Мыс. р-н).
- ТОЛБА (Полноводная) — 1. р. Толба пр. р. Казыр (Кур. р-н).
- ТОЛҒАН СОРАХ (Кру- — г. Толган-Сорах (1025) около ст. Ербинская
ченая сопка) (У-Лб. р-н).
- ТОЛМАТТАР ААЛЫ — а. Доможаков по р. Камышта (Аск. р-н). Назван был по имени Толмата Доможакова. Сейчас известен больше как «Аскизский овцевод» или с. У-Камышта.
- ТОЛУНДАТ (пум.) — р. В. М. Толундат пр. р. Четь (Тег. р-н).
- ТОЛЧА — 1. р. Толчая п. пр. р. Кокса (Вогр. р-н).
2. а. Толчая. Зимник Колмаковых. В 1917 г. насчитывалось 45 хак. и 4 рус. хоз-в.
- ТОЛЫМ (Полноводная) — р. Толон пр. р. Таяс (Тышт. р-н).
- ТОЛЫ ПӨРИГ ТАҒ (Го- — 1. г. Толы-Пуре по р. Бел. Июс около оз.
ра, заполненная пере- Фыркал (Шир. р-н).
лесками)
- ТОЛЫ ХООРАЙ (Объ- — историческое название Хакасско-Минусин-
едининый Конгарай) ского края. Тоғыс пулуң Толы Хоорай іс-
тинде поо-име полар чоғыл — что только
не происходит внутри девятиугольной стра-
ны Толы-Хоорай.
- ТОМАЗАХ — гор. Мыскин по р. Томь (Мыс. р-н).
- ТОМЗАС (кет.) — в. Томзас п. пр. р. Матур (Таш. р-н).
- ТОМ СУҒ (др. тюрк. — 1. р. Томь п. пр. Обь. 2. р. Томзо пр. р. В.
Холодная река) Сузтук (Кар. р-н).
- ТОМ-ТУРА — гор. Томск.
- ТОМЫҒАС — 1. г. Томагаш или г. Челпан в Койбальской
степи (Алт. р-н). 2. оз. Томагаш или оз. Чел-
пан под одноименной горой (Алт. р-н). За-
мка Азраковых.
- ТОМЫР ХАРА СУҒ — кл. Томыр-карасук по р. Сон (Шир. р-н).
(Тупой, т. е. без устья
родник)
- ТОМЫР ХАРЫХ (Ту- — г. Томыр-харых по р. Чулым около а. Вак-
лой мыс) ласв (Орд. р-н).
- ТОМЫР ЧУЛ (Тупой — 1. руч. Томыржуль пр. р. Салахчул (Шар.
ручей) р-н). 2. руч. Томырджуль около оз. В. Во-
жье (Шар. р-н). 3. руч. Томырджуль около
оз. Ошколь (Орд. р-н). 4. руч. Томырджуль
по р. Ч. Июс около а. Подкамень (Орд. р-н).
Летник Тайдоновых.
- ТОМЫЦАХ КӨЛІ (Озе- — оз. Доможек по р. Карыш около оз. Шунет
ро Доможакова) (Шир. р-н). В XIX в. здесь проживала неб.
часть Доможаковых.
- ТООЛАР КӨЛІ (Воя- — оз. Тодар-коль в Койбал. степи около г.
рышниковое озеро) Ызых (Алт. р-н). Летник Сартыковых.
- ТООЛЫҒ ӨЗЕН (Воя- — л. Толыг-озен по р. Ваза около а. В. Ваза
рышниковый лог) (Аск. р-н).
- ТООЛЫҒ ПИЛІ (Воя- — г. Толыгбиль по р. Бел. Июс около а. Ко-
рышниковая седловина) бяков (Орд. р-н).

- ТООЛЫҒ ТАҒ** (Воярыш- — г. Толыг-таг по р. Чулым около а. Боро-
 никова гора) жуль (Орд. р-н).
- ТООЛЫҒ ХОЛ** (Воярыш- — л. Толыг-хол по р. Аскиз около а. Каза-
 никовый лог) новка (Аск. р-н).
- ТООТ УИАЗЫ** (Гнездо — г. Тоот-уязы по р. Ваза около а. У-Ваза
 Тоота) (Аск. р-н). На этой горе хакас по имени
 Тоот поймал в норе лису.
- ТООЧАХ ЧУЛ** (Воярыш- — руч. Тоджах-чул по р. Борожуль (Орд. р-н).
 никовый ручей)
- ТОПАҢ КӨЛҮ** (Озеро — оз. Топанкуль по р. Уйбат около а. Аев
 Топана) (У-Аб. р-н). Летник Топана Аева.
- ТОПАҒЫС** — г. Топагаш по р. М. Бор (Таш. р-н).
- ТОРААСХЫР СУҒ** (Ре- — р. Тораскыр п. пр. р. В. Анзас (Таш. р-н).
 ка Гнедого жеребца)
- ТОРААСХЫР СЫН** — хр. Тораскыр или Торос-Дабага в верховьях
 (Хрефет Гнедого жереб- р. Амыл, где в 1727 г. был поставлен один
 ца) из пограничных знаков, разделяющих тер-
 риторию России и Китая (Кар. р-н).
- ТОРААСХЫР ТАҒ** (Го- — г. Тораскыр по р. Она около а. Кубайка
 ра Гнедого жеребца) (Таш. р-н). На этой горе погиб гнедой конь
 охотника.
- ТОРААТ СУҒ** (Река — 1. р. В. М. Торад п. пр. р. Аскиз (Аск.
 Гнедой Лошади) р-н). 2. р. Торат-коста п. пр. р. Иней (У-Аб.
 р-н).
- ТОРААТ КИЧИИ** (Брод — мест. Торат-кичи по р. Иней, где находит-
 Гнедой Лошади) ся пещера легендарных героев Сыгда и Сы-
 бы (У-Аб. р-н).
- ТОРААТ ПӨЗИИ** (Вы- — г. Торат-Бези в истоках р. Вел. Июс (У-Аб.
 сота Гнедой Лошади) р-н).
- ТОРААТ СОРАҒЫ** (Соп- — г. Торат-Сорах по р. Виря около ст. Ербин-
 ка Гнедой Лошади) ская (У-Аб. р-н).
- ТОРА КӨЛҮ** (Озеро То- — оз. Тораколь в Койбал. степи около а. Шал-
 ры) гинов. (Вей. р-н).
- ТОРҒЫННЫҒ** (С кедро- — 1. р. Торганок л. пр. р. Сисим (Шал. р-н).
 выми шишками) 2. р. Торганов л. пр. р. Буеджуль (Шал.
 р-н).
- ТОРИЧЕ ИРЕДҮ** (Солн- — г. Торича-ирет около а. Ульгутап (Шир.
 целек Торичи) р-н).
- ТОРЗАС** (кет.) — р. Торзас л. пр. р. Кобырза (Ташт. р-н). ср.
 Тор суғ.
- ТОР СУҒ** — 1. р. Торзас л. пр. р. Кобырза (Ташт. р-н).
 см. Торзас. 2. р. Торсуғ п. пр. р. Тойсуғ
 около а. В. Таштып (Таш. р-н). 3. р. Турсуғ
 пр. р. Кемчуг (Вир. р-н). 4. р. Торсуғ п. пр.
 р. Ус (Ерм. р-н).
- ТОС АЛЧАҢ СУҒ** (Ре- — р. Тозалджан-суғ пр. р. Есь (Аск. р-н).
 ка, по которой добыва- ют бересту)
- ТОС АЛЧАҢ ХОЛ** (Лог, — р. Тузалден-хол л. пр. р. Тея (Аск. р-н).
 по которому добывают бересту)

- ТОСПАХТАР ААЛЫ** — а. Вотин по р. Чулым около д. Тургужан (Орд. р-н).
- ТОСПАХ ТИГЕЙ** (Толстая вершина) — г. Толстый мыс, около которой находится одноименная деревня (Нов. р-н).
- ТОСТЫҒ ПАЙ** (Священная река, покрытая наледью) — р. Достыгбай л. пр. р. Джебаш (Таш. р-н).
- ТОСТЫҒ СУҒ** (Река с наледью) — р. Тосла п. пр. р. Хан-Тегир (Шуш. р-н).
- ТОСТЫҒ ХОЛ** (Лог с наледью) — р. Тостыг-хол пр. р. Тея (Аск. р-н).
- ТОСТЫҒ ЧҮЛ** (Ручей с наледью) — 1. р. Тостыгжұл п. пр. р. Камышта (Аск. р-н). 2. р. Тустуюл л. пр. р. Вазыр (Шар. р-н). 3. р. Тостыгчул л. пр. р. Бел. Июс (Шир. р-н). 4. р. Тостуюл пр. р. Кия (Тис. р-н). 5. р. Тостуль п. пр. р. Чулым (Наз. р-н). 6. р. Тостыг-чул п. пр. р. Бел. Июс около а. Трошкин (Шир. р-н).
- ТОТАҢ ТАҒ** — 1. г. Тотан (661) около а. М. Сея (Таш. р-н). В 1880 г. около этой горы была найдена золоченая буддийская статуэтка, внутри которой находилось древнее письмо. 2. г. Вознесенская по р. Бел. Июс около а. Кобяков (Орд. р-н). 3. г. Тотын-таг (829) по р. Таяс (Ташт. р-н).
- ТОТЫҒАХ ТАҒ** — г. Тотых по р. Ч. Июс около оз. Ошколь (Орд. р-н).
- ТОХПАҒАС** (Колотушечка) — р. Токмагаш п. пр. р. Хан-Тегир (Шуш. р-н).
- ТОХПАХ САЛҒАН ТАҒ** (Гора, по которой ударили колотушкой) — г. Тохпах-салган в мест. Ис-харчызы (Аск. р-н).
- ТОХПАХ ХАЙА** (Колотушка-скала) — г. Тохпах-хая по р. Камышта (Аск. р-н).
- ТОХПАХ ХОЛ** (Колотушка-лог) — 1. р. Тохпах-хол п. пр. р. Тея (Аск. р-н). 2. л. Тохпах-хол по р. Б. Арбаты (Таш. р-н). Здесь, согласно средневековым обычаям, сожгли уродца, рожденного без рук и ног, т. е. как колотушка.
- ТОХТА СУҒ** (Остановись-река) — 1. р. Тахта л. пр. р. Таштып (Таш. р-н). 2. р. Тыхта пр. р. Мана (Шал. р-н).
- ТОХТАЙ** — р. Тохтай п. пр. р. Нарыса (Ерм. р-н).
- ТОХТАН ТАҒ** (Остановившаяся гора) — г. Тохтан-таг по р. Ч. Июс (Орд. р-н).
- ТОХТЫҒАС** — г. Тохтагаш по р. Абакан около а. Катанов (Аск. р-н). Летник Кыжияевых. Культное место.
- ТОЧОП ХАРА СУҒ** (Родник Точопы) — кл. Точоп-карасук по р. Абакан около а. Сапогов (У-Аб. р-н). Название по имени женщины Точоп Шурышевой.

- ТОЧЫ КӨЛ (Озеро То — оз. Точи-куль по р. Уйбат около ст. Капча-
чи) (У-Аб. р-н).
- ТОЧЫВАН — см. Тоçыман.
- ТОÇЫМАН — г. Тойжыман (1123,8) или Тозман по р. Улень (У-Аб. р-н). а. Тойжыман, стоявший под одноименной горой, где жили Кочетавы. В 1917 г. насчитывалось 11 хоз-в.
- ТӨБИНКИ ААЛ (Ниж- — а. Тобинки по р. Енисей около д. Абакано-
нее селение) Перевоз (Богр. р-н). В нач. XX в. был самым крайним хак. селением по р. Енисей.
- ТӨГЕЛИГ СЫН (Хребет — г. Тогелиг-сын по р. Абакан выше устья
с бревнами) р. Матур (Таш. р-н). В этом месте хак. население заготавливало лес и плотами сплавляло его еще во времена Обиляха и Писпиха, т. е. до присоединения к России.
- ТӨГЕЛИГ ТАЙҒА (Тай- — лес. мас. Тогелиг-тайга по р. Джебаш (Таш.
га с бревнами) р-н). Место заготовки леса хакасами в прошлом веке.
- ТӨГҮЛДЕТ (пум.) — р. Тегульдет л. пр. р. Чулым (Тег. р-н).
с. Тегульдет.
- ТӨНЕСТЕЙ ТАҒ (Гора — г. Тюнестей по р. Абакан около г. Кызыл-
Тюнестей) хая (Бей. р-н).
- ТӨНЗЕЙ — а. Амачеево по р. Чулым (Бир. р-н).
- ТӨӨ — 1. р. Тея л. пр. р. Таштып (Аск. р-н). Төб
пилтірі — а. У-Тейский. 2. г. В. М. Тея по
р. Немир (Аск. р-н).
- ТӨӨНЕГ ХАЙА — г. Тюне-хая по р. Тея (Аск. р-н). Место
жертвоприношений рода харга.
- ТӨӨР ПААРЫ (Подно- — г. Тербарин по р. В. Сея (Таш. р-н).
жие бубна)
- ТӨРТЕВЕ (Почетный — 1. г. Тортебе по р. Абакан около а. У-Есь
перевал) (Аск. р-н). Наверху имеется горное сооруже-
ние—све (Сүме), возможно, связанное с
религиозными молениями. 2. г. Тортебе по
р. Аскиз напротив а. В. Аскиз (Аск. р-н).
Гора, почитаемая шаманистами.
- ТӨРТ ТАҒ (Четыре го- — 1. г. Терт-таг по р. Камышта (Аск. р-н).
ры) Культурное место. 2. г. Терт-таг по р. Чу-
лым около а. Ваклаев (Орд. р-н). 3. г. В.
Тертек (566) около д. Ермаковское (Ерм.
р-н). 4. г. Терт-таг по р. База в г. мас. Сар-
таг (Аск. р-н).
- ТӨРТ ТАС (Четыре кам- — 1. г. Тертас по р. В. Есь (Аск. р-н). 2. а.
ня) Тертас около одноименной горы. Бывший
летник Картоевых.
- ТӨСТҮП (Река шаман- — р. Тюстүп л. пр. р. В. Сея (Таш. р-н).
ских духов)
- ТУБА | — название степей правобережья р. Енисей и
по долине р. Туба. ср. Ах Туба.
- ТУВАЛАС — р. Тубалас л. пр. р. Мрассу (Ташт. р-н).

- ТУБА УЛУС — Тубинское княжество хакасов, располагавшееся в XVII в. на правой стороне Енисея.
- ТУВАННЫҢ ПӨЗІК (Туманная высота) — хр. Солгонский кряж. см. Солдон сын.
- ТУВАННЫҢ ТАСХЫЛ (Туманный голец) — г. Туванныг-тасхыл в верховьях р. Сарала (Орд. р-н).
- ТУВАХЧЫН — р. Тубахченъ п. пр. р. Карасиба (Таш. р-н).
- ТУДАЛ ААЛЫ — а. Будеев по р. Чулым (Тег. р-н).
- ТУДАТ (пум.) — р. Тудат пр. р. Чулым (Тег. р-н).
- ТУЗАС (кет.) — р. Тузас л. пр. р. Кобырза (Ташт. р-н).
- ТУЗАХ СУҒ (Стреножская река) — р. Тузахсу л. пр. р. Томи (Аск. р-н). Название связано с охотничьиими петлями, которые ставились здесь на медведей.
- ТУЙМАН — р. Туйман п. пр. р. В. Сиры (Таш. р-н).
- ТУЛБА — г. Тулба (1719,6) по р. В. Абакан (Таш. р-н).
- ТУЛГА ПАСЧАҢ ТАҒ (Вдовья гора) — г. Тулга-пасчан по р. Камышта около а. Камышта (Аск. р-н).
- ТУЛУЙ КӨЛ — оз. Тулуйкуль по р. Чулым около д. Кожяново (Тег. р-н).
- ТУЛУ ЧУЛ — р. В. М. Тулуйул п. пр. р. Кожух (Тис. р-н).
- ТУМАТТАР САЗЫ (Туматское болото) — р. Туматор л. пр. р. Тумуяс (Кем. обл.). Название относится к как. роду тумат, который имел здесь свои охотничьи угодья.
- ТУМАТ ЧАЗЫ (Туматская степь) — степь Тумат-чазы по р. Бел. Июс от оз. Черного до оз. Рейнголь (Шир. р-н).
- ТУМЗУХ ТАҒ (Мысовая гора) — 1. г. Тумаух по р. Улень около а. Мойнашев (У-Аб. р-н). а. Мойнашев. В 1917 г. насчитывал 4 хоз-ва. 2. г. Тумзух по р. Каро (У-Аб. р-н). Согласно легендам, в этом месте как. богатыри Сыгда и Сыбы, соревнуясь с монг. воинами, выиграли пари, отстрелив клюв у пролетающего орла. 3. г. Тумзух по р. Бел. Июс в устье р. Тарча (Шир. р-н). Место горного жертвоприношения жителей Бел. Валахчина. 4. г. В. М. Тумзух по р. Бел. Июс около а. Аешин (Шир. р-н). 5. г. Тумзух около а. Топанов (Шир. р-н). 6. г. Тумзух по р. Уйбат около ст. Уйбат (У-Аб. р-н). Тумзух кисті — зимник Инкежековых. Тумзух алны — зимник Чарковых. 7. г. Тумзух по р. Чулым около а. Конгаров (Орд. р-н).
- ТУМНЫҒ (др. тюрк. Холодная) — 1. р. Тумна п. пр. р. Чулым (Вал. р-н). д. Везьязыкова по р. Тумна. 2. р. Тумна п. пр. р. Ничка (Кур. р-н). 3. г. Думная по р. Енисей (Шуш. р-н).
- ТУМУЯС — р. Тумуяс п. пр. р. Ус (Кем. обл.).
- ТУНЗАС (кет.) — р. Тунзас пр. р. Тутуяс (Кем. обл.).
- ТУНЧУХ ТАҒ (Мысовая гора) — 1. г. Тунчик в устье р. В. Сея (Таш. р-н). 2. г. Тунджук по р. М. Есь в а. Кызлас (Аск. р-н). 3. г. Тунджук по р. Вазинская

- Бейка (Аск. р-н). 4. г. Гунджук по р. Есь, где был зимник Тинниковых (Аск. р-н). 5. г. Тунджук у с. Аскиз (Аск. р-н).
- ТУРАЛЫГ ААС** (Крепостной склон) — 1. мест. Туралыгас по р. Енисей в центре г. мас. Б. Оглахты (Вогр. р-н). Согласно легендам, здесь находилась ставка кыргызского хана, который обнес г. Б. Оглахты крепостной стеной. 2. а. Апкашев, стоящий в данной местности на берегу Енисея. В 1917 г. насчитывалось 8 хак. и 2 рус. хоз-ва.
- ТУРАЛЫГ СУҒ** (Река, где имеются постройки) — 1. р. Туралык по р. Бейка (У-Аб. р-н). 2. хр. Туралык в истоках одноименной реки (У-Аб. р-н). 3. р. Туралыг пр. р. Мрассу (Ташт. р-н).
- ТУРАЛЫГ УУС** (Река, где имеются постройки) — р. Туралыг п. пр. р. Пихтерек (Шир. р-н).
- ТУРАЛЫГ ЧУЛ** (Ручей, где имеются постройки) — 1. р. Транжуль л. пр. р. Ч. Июс около а. Чебаки (Шир. р-н). 2. р. Тролуг-чул пр. р. Ч. Июс около а. Секта (Шир. р-н). 3. р. Туралыг-чул пр. р. Чулым (Тег. р-н).
- ТУРАЛЫГ ХАЙА** (Крепостная скала) — г. Туралыг-хая по р. Аскиз около а. Казановка (Аск. р-н).
- ТУРАН** — 1. г. Туран (1543,5) в верховьях р. Копь (Кар. р-н). 2. г. Туран (627,1) по р. Енисей (Кр. р-н). 3. г. Трантаг (1121) по р. Мрассу напротив устья р. Азас (Ташт. р-н). 4. р. Туран л. пр. р. Саражакова (Ем. р-н). 5. р. Туран л. пр. р. Уюк (Тува).
- ТУРАННАР ААЛЫ** — 1. а. Чертыков по р. Абакан (Аск. р-н). 2. а. Тороков по р. Чиланы (Таш. р-н). Лалы названы по сеоку туран.
- ТУРА ХОЛ** (Лог со скалами в виде домов) — л. Б. М. Тура-хол по р. В. Есь (Аск. р-н).
- ТУРАЦАХ ТАҒ** (До-мик-гора) — 1. г. Турозяк (513) по р. Ерба около д. Знаменка (Вогр. р-н). 2. г. Тураджак в верховьях р. Таштып (Таш. р-н).
- ТУРАЦАХ ХАЙА** (До-мик-скала) — г. Тураджак или Бронниковская по р. Бел. Июс около а. Ефремкин (Шир. р-н). Наверху имеется крепостное сооружение.
- ТУРҒУ ТАС** (Каменная стоянка) — 1. г. Турухтас (1135) или г. Серединка по р. Кискач (У-Аб. р-н). Занмка Потнниных. 2. г. Турухтас по р. В. Есь около а. Картоев (Аск. р-н).
- ТУРНА ХАЙА** (Журавлиная скала) — г. Турна-хая (1321) по р. М. Есь около а. Хойза (Аск. р-н).
- ТУРТАТ** (пум.) — р. Туртат п. пр. р. Амыл (Кар. р-н).
- ТУРУМ ХАЙА** (Монолитная скала) — г. Турум-хая по р. Тея (Аск. р-н).
- ТУРУН ТАС** (Монолитный камень) — 1. г. Турунташ в верховьях р. Табат (Бей. р-н). 2. р. Турунташ п. пр. р. Арбат (Бей.

- р-н). 3. кл. Турунташ пр. р. Кулгун Табат (Вей. р-н).
- ТУС ЗАВОДЫ (Соляной завод) — Солеваренный завод, бывший в Уйбатской степи на оз. Усколь (У-Аб. р-н).
- ТУС КӨЛ (Соленое озеро) — 1. оз. Тусколь по р. Бел. Июс около Форпоста (Шир. р-н). 2. оз. Тускуль по р. Серж (Уж. р-н).
- ТУСТАТ (пум.) — р. Тустат л. пр. р. Мана (Шал. р-н).
- ТУСТЫҒ КӨЛ (Соленое озеро) — оз. Алтайское в Койбал. степи (Алт. р-н).
- ТУСТЫҒ ПУК (Соленый луг) — 1. мест. Гладкий луг по р. Енисей (Алт. р-н). 2. а. Летник (Алт. р-н).
- ТУСТЫҒ ХОЛ (Соленый лог) — 1. л. Тустухол по р. Туингузуль (Шир. р-н). Летник Щетининых. 2. л. Тустухол по р. Сир (Аск. р-н).
- ТУС ЧУЛ (Соленый ручей) — 1. р. Тусуль пр. р. Серж (Уж. р-н). 2. р. Тисуль л. пр. р. Серта (Тис. р-н).
- ТУТАЛАР ААЛЫ — а. Тутатчиков по р. Камышта (Аск. р-н).
- ТУТУЯС — р. Тутуяс пр. р. Томь (Мыс. р-н).
- ТҮВЕННЕР ААЛЫ — запмка Бейская по р. Вся (Вей. р-н). В 1917 г. насчитывалось 27 хоз-в.
- ТҮБИЛ — 1. р. Тюбиль п. пр. р. Дербино (Вал. р-н). 2. р. В. Тюбиль л. пр. р. Мана (Шал. р-н). 3. г. Тюбиль (778) по р. Енисей в верховьях р. Вюза (Вал. р-н).
- ТҮГДЕТ — 1. р. В. М. Тюхтет л. пр. р. Амыл (Кар. р-н). 2. р. Тюхтет п. пр. р. Казыр (Кур. р-н). 3. р. Тюхтет л. пр. р. Чулым (Вир. р-н).
- ТҮДЕТ (пум.) — 1. р. Еловая пр. р. Чулым (Тег. р-н). 2. р. Дудет л. пр. р. Урюп (Чаб. р-н).
- ТҮЗҮҢ (Прямая) — 1. р. Тюзюн пр. р. Чулым (Тег. р-н). 2. а. Тюзюны, где проживали Вадьевы.
- ТҮЙДЕТ (пум.) — р. Туйдят л. пр. р. Чимат (Тег. р-н).
- ТҮКТИГ ААС (Заросший склон) — 1. г. Туктугес в г. мас. М. Оглахты (Богр. р-н). 2. г. падь Тухтуге; около ст. Ербинская (У-Аб. р-н).
- ТҮКТИГ ХООРАЙ (Сто-тысячный Конгарай) — название Хакаско-Минусинского края, сохранившееся со времен Монгольской империи, когда народы были поделены на тумены и туки, т. е. провинции со 100-тысячным населением. см. Хоорай.
- ТҮЛБЕР (Тюльберский) — 1. р. Тюльбер п. пр. р. Тея (Аск. р-н). Охотничьи угодья тюльберов — жителей долины р. Томь. 2. р. Тюльбер п. пр. р. Джой (Вей. р-н). Охотничьи угодья сеока сор, т. е. тюльберов. 3. р. Тюльбер-Хем, вытекает из г. Ергакя и впадает в р. Чапши (Тува).
- ТҮЛГЕЕ ТАРТЧАҢ — г. Тульге-тартчан по р. Бел. Июс около а. Ефремкин (Шир. р-н).
- ТАҒ (Гора, где ставили самострелы на лис)

- ТҮЛГҮ КИРЧЕН ТАҒ** — г. Тюльгу-кирджен по р. Аскиз (Аск. р-н).
(Лисья гора)
- ТҮЛГҮ ТИГЕЙ** (Лисья — 1. г. В. М. Тюльгу-тигей по р. Аскиз около
вершина) а. Казановка (Аск. р-н). Согласно легендам,
название связано с анекдотичным случаем,
когда одна женщина в свадебной лисьяй
шапке верхом погналась вокруг этой горы
за холостым парнем и женила его на себе.
2. г. Тюльгу-тигей по р. Бел. Июс около
а. Кобяков (Орд. р-н).
- ТҮЛГҮ ТУҒЧАҢ ОЙ** — мест. Тюльгу-тугджаной в устье р. Кискач
(Долина, где рожают (У-Аб. р-н).
лисы)
- ТҮЛГҮ ЧАТЧАҢ ТАҒ** — 1. г. Тюльгу-чатчан около ст. Бельтыры
(Гора, где лежат лисы) (Аск. р-н). 2. г. Тюльгу-чатчан около ст.
Раздольная (Аск. р-н). Здесь хакасы добы-
вали точильные бруски. 3. г. Тюльгу-чат-
чан по р. Тибик (У-Аб. р-н).
- ТҮЛГҮ ЧУЛ** (Лисий — 1. р. Красавка пр. р. Абадюль (Кр. р-н). 2. р.
ручей) | Тунгужуль п. пр. р. Бел. Июс (Шир. р-н).
Түлгү чул пилтірі — а. У-Тунгужуль. В
1917 г. здесь было 7 хоз-в.
- ТҮЛЕПСІ** — а. Тюляпсы по р. Чулым (Вир. р-н).
- ТҮЛҮҢ ТАҒ** (Явмая — 1. г. В. М. Тюлюн-таг по р. М. Есь около
гора) а. Хойза (Аск. р-н). Место горных жертво-
приношений Кызласовых. 2. г. Тюлюн-таг
по р. Томь оксло ст. Балыкса (Аск. р-н).
- ТҮЛҮП** — 1. р. Тюлюп п. пр. р. Мана (Шал. р-н). 2. р.
Тюлюп пр. р. Нарва (Шал. р-н).
- ТҮЛҮПТИГ** — р. Тюлюпта л. пр. р. Дербино (Бал. р-н).
- ТҮНДЕРЛИГ ХЫР** — 1. г. Тюндерлиг по р. Бел. Июс около а. Ко-
(Холм, где одна сторо- бьяков (Орд. р-н). 2. г. Тюндерлиг около оз.
на пологая, а другая с Веле (Шир. р-н). 3. г. Тюндерлиг, тянущая-
обрывистым навесом) ся от а. Марчелгаш до с/х Целинный (Шир.
р-н). 4. г. Тюнгерик по р. В. Есь (Аск. р-н).
Указанные горы опасны зимой для овец:
подхваченные ветром, они бегут и падают
с обрыва.
- ТҮНЕРЧІК** (Кошелек) — р. Тюнгерчик пр. р. Б. Арбаты (Таш. р-н).
- ТҮҢЕШ** — а. Чуняшки по р. Чулым (Тег. р-н).
- ТҮРГЕЙ** (Быстрая) — р. В. Н. Тургей л. пр. р. Копь (Кар. р-н).
- ТҮРГЕН СУҒ** (Быстрая) — р. Тюргенсу п. пр. р. Б. Абакан (Таш. р-н).
- ТҮРЕ ТАҒ** (Крепост- — г. Соловьева по р. Ч. Июс около а. Устин-
ная гора) кин (Орд. р-н). Шаманисты с почтением на-
зывают ее «С девятью дымовыми отверст-
ями, с девятью дверями Владыка Туре-таг».)
- ТҮРЕЕН ТАҒ** (Исхуда- — г. Турен-таг около а. М. Кобежиков (Шир.
лая гора) р-н).
- ТҮРИК ЧУЛ** (Тюркиский — руч. Тюрлик в устье р. Ерба (Вогр. р-н).
ручей)

- ТҮРІМ ЧҮЛ** (Закру- — руч. Тюрим п. пр. р. Бел. Июс (Шир. р-н).
 ченный ручей)
ТҮРІМ ЧАЗЫ — степь Тюрим-чазы по долине р. Тюрим
 (Шир. р-н).
ТҮРСҮН КӨЛІ — оз. Турсунколь около д. Смирновка (Алт.
 р-н).
ТҮРСҮН-ТУРА — д. Смирновка в Койбальской степи (Алт.
 р-н).
ТҮРСҮН ЧАЗЫ — степь Турсун-чазы, расположенная в Кой-
 бал. степи от д. Смирновка до д. Очуры
 (Алт. р-н).
ТҮРТЕК — р. Тюртек л. пр. р. Бел. Июс (Шир. р-н).
ТҮРҮСКЕ ТАҒ (Гора — г. Тюрюске по р. Бел. Июс напротив а. Еф-
 Турюске) ремкин (Шир. р-н). Названа по имени князя
 Турюске, бившегося здесь с монгольскими
 войнами. По приметам, если г. Тюрюске за-
 шумит, то будет день с холодным ветром.
ТҮҮРЕН СУҒ — р. Тюрюсуг пр. р. М. Таштып (Таш. р-н).
ТҮҮР СУҒ (Вубен-река) — 1. р. Тюря п. пр. р. Сыда (Идр. р-н).
ТҮҮР ТАҒ (Вубен-гора) — г. Тюря-таг по Базинской Вейке (Аск. р-н).
 На этой горе висел шаманский бубен.
ТҮҮР ІЛЦЕН ТАҒ (Го- — г. Тюря-ильджен-таг по р. Есь (Аск. р-н).
 ра, где вешают шаман-
 ский бубен)
ТҮҮР ІЛЦЕН ХОЛ (Лог, — 1. г. Тюря-ильджен-хол по р. Тея около
 где вешают шаманский а. Политов (Аск. р-н). 2. г. Тюря-ильджен-
 бубен) хол по р. Тея около а. У-Лысы (Аск. р-н).
ТҮҮР ӨЗЕНІ (Лог ша- л. Тюря-озен на г. Тәртебе (Аск. р-н).
 манского бубна)
ТЫҒДА — р. Тыгда п. пр. р. Шуш (Кур. р-н).
ТЫЛААЧАХ СУҒ (Коч- — р. Тлачик пр. р. Кулява (Таш. р-н). а. Тла-
 ковская река) чик, бывший на одноименной речке.
ТЫҢЗАС (кет.) — р. Шюдрова пр. р. Мрассу (Мыс. р-н).
ТЫРАЙ ААЛЫ — а. Троляков по р. Абакал (У-Аб. р-н). В
 1917 г. насчитывалось 18 хак. и 1 рус.
 хоз-во.
ТЫТТЫҒ КӨЛ (Лист- — оз. Лиственки около болота Оргинек (Орд.
 венничное озеро) р-н). Культовое место.
ТЫТТЫҒ ПИЛ (Лист- — г. Тыттыгбиль по р. Сойгачи (У-Аб. р-н).
 венничная седловина)
ТЫТТЫҒ ПӨЗІК (Лист- — г. Тыттыг-Безик около а. Мажары (Шар.
 венничная Высота) р-н).
ТЫТТЫҒ СИР (Лист- — г. Тыттыг-Сир по р. Чулым около а. Арып-
 венничный Верх) каев (Уж. р-н).
ТЫТТЫҒ СУҒ (Лист- — 1. р. Тытак п. пр. р. Ус (Ерм. р-н). 2. р.
 венничная река) Тык-тык пр. р. Шадат (Жар. р-н). 3. р. Дид-
 ли л. пр. р. Серга (Чаб. р-н).
ТЫТТЫҒ СЫН (Лист- — г. Тыттыг-сын, разделяющая оз. Шира и
 венничный хребет) ст. Шира (Шир. р-н).
ТЫТТЫҒ ХОЛ (Лист- — р. Тыхол п. пр. р. Тея (Аск. р-н).
 венничный лог)

- ТЫТТЫҒ ХЫР** (Лиственничный холм) — 1. г. Тыттыг-хыр по р. М. Монок (Бей. р-н). Место горных жертвоприношений. 2. г. Тыттыг-хыр между р. Тей и р. Есь (Аск. р-н). 3. г. Тыттыг-хыр по р. Бейка (У-Аб. р-н).
- ТЫТТЫҒ ЧУЛ** (Лиственничный ручей) — 1. р. Туттиюл л. пр. р. Урюп (Тис. р-н). 2. р. Теттиюл л. пр. р. Чулым (Ач. р-н). 3. р. Тыттыг п. пр. р. Енисей (Ерм. р-н). 4. р. Таттыг л. пр. р. М. Таштып (Таш. р-н).

—У—

- УБРУС** — 1. г. Убрус по р. Туба около д. Пойлово (Кур. р-н). 2. ур. Убрус по р. Туба около д. Жерлык (Мин. р-н).
- УВУ** — название больших труднопроходимых порогов. 1. Пырас убузы — б. порог на р. Мрассу ниже р. Ортон, где погибла не одна сотня плотогонов (Ташт. р-н). 2. Ус убузы — б. порог по р. Уса (Мыс. р-н). 3. Хондым убузы — б. порог по р. Кондома (Ташт. р-н). 4. Хазыр суг убузы — порог Убинский на р. Казыр (Кур. р-н).
- УВЫЙТЫ** — г. В. Убыйты по р. Таштып в устье р. Бор (Таш. р-н). см. Опыйты.
- УДАТ** (пум.) — р. Удат л. пр. р. Чулым (Наз. р-н).
- УДУР-ТОДІР ХАЙА** (Скала взаимодействия) — г. Удур-Тедир-хая по р. База (Аск. р-н).
- УЗА** — р. Уза или р. Узенка п. пр. р. Сыда (Кр. р-н).
- УЗАС** (кет.) — 1. р. Узас пр. р. Кобырза (Ташт. р-н). 2. р. Узас л. пр. р. Мрассу (Ташт. р-н).
- УЗАХ СЫН** (Долгий хребет) — г. Узахсын по р. Абакан выше устья р. Матур (Таш. р-н).
- УЗУН АЗЫҒ** (Длинный перевал) — р. Андрушкина речка пр. р. Береш (Шар. р-н).
- УЗУН АРҒА** (Длинный хребет) — хр. Узун-Арга, идущий от верховьев р. Оя до верховьев р. Казыра в З. Саянах (Ерм. р-н).
- УЗУН КӨЗЕЕ** (Длинная стела) — кам. обелиск Узун-кюзе, стоящий по р. База (Аск. р-н).
- УЗУН КӨЛ** (Длинное озеро) — 1. оз. Узун-куль по р. Улень около а. Калтаров (У-Аб. р-н). 2. оз. Узун-куль по р. Абакан в мест. Узюм-тасты (Бей. р-н). Летник Тодыковых.
- УЗУН ОБАА** (Длинный курганный камень) — 1. арх. пам. Узун-обаа по р. Абакан около а. Баннов (У-Аб. р-н). 2. арх. пам. Узун-обаа по р. Абакан около д. Шалгинов (Бей. р-н). 3. стела Узун-обаа в л. Чыргаты около а. Устинкин (Орд. р-н). Место отдыха легендарной героини Баян-хыс. 4. др. мог. Узун-обаа по р. Туим на месте совр. ст. Шира (Шир. р-н). 5. ст. Шира (Шир. р-н).

- УЗУН ӨЗЕК (Длинный — р. Узун-озек п. пр. р. Б. Он (Таш. р-н).
лог)
- УЗУН САПТЫҒ ТАҒ — г. Узун-саптыг (757,8) по р. Тея около
(Гора с длинной гря- а. Оты (Аск. р-н).
дой)
- УЗУН СУҒ (Длинная — 1. р. Узунсуғ л. пр. р. Енисей (Шуш. р-н).
река) 2. р. Узунсуғ п. пр. р. Уртенъ-Джебаш (Таш.
р-н).
- УЗУН СЫН (Длинный — 1. г. Узун-сын (1047), тянется от ст. Ербин-
хребет) ская до кл. Котен-Вулук (У-Аб. р-н). 2. г. Узун-сын по р. Ниня около а. Аев (Аск. р-н). Место небесных жертвоприношений.
- УЗУН ТАҒ (Длинная — 1. г. Узун-таг по р. Табат около а. У-Кин-
гора) дырла (Вей. р-н). 2. г. Узун-таг в г. мас. В. Оглахты (Вогр. р-н).
- УЗУН ТИСТИҒ ТАС- — г. Узун-тистиг-тасхыл в верховьях р. Сой-
ХЫЛ (Голоц с длинной гачы (У-Аб. р-н).
городьбой для ловли диких коз)
- УЗУН ХАЙА (Длинная — 1. г. Узун-хая (592,9) по р. Бел. Июс около
скала) а. В. Кобежинов (Шир. р-н). 2. г. Узун-хая по р. Чулым (Орд. р-н). Зимник Ваклаевых. 3. а. Ваклаев, находившийся под г. Узун-хая (Орд. р-н). В 1917 г. насчитывалось 36 коз-в.
- УЗУН ХАРА СУҒ — р. Узун-карасук л. пр. р. Уаунчул (Таш.
(Длинный родник) р-н).
- УЗУН ХАРЫХ (Длин- — г. Узун-харых по р. Туим около а. М. Спи-
рый мыс) рин (Шир. р-н).
- УЗУН ХЫР (Длинный — 1. г. Узун-хыр по р. Бел. Июс около а. Еф-
холм) ремкин (Шир. р-н). 2. г. Узун-хыр по р. Бел. Июс около а. Кобяков (Орд. р-н). 3. г. Узун-хыр по р. В. Есь около а. Картоев (Аск. р-н). 4. г. Узун-хыр по р. Тибик (У-Аб. р-н). 5. г. Узун-хыр около а. Марчелгаш (Шир. р-н). 6. г. Узун-хыр по р. Чулым около а. Арыпкаев (Уж. р-н). 7. Узун-хыран по р. Тея около а. Н. Тея (Аск. р-н).
- УЗУН ЧАЛ (Длинная — 1. г. Узун-чал по р. Тея около а. Политов
грива) (Аск. р-н). 2. г. Узун-чал по р. В. Арбаты (Таш. р-н). 3. г. Узун-чал по р. Таштып около а. Кызылсук. 4. г. Узун-чал по р. Абакан около а. У-Сос (Бей. р-н). Здесь находилось детское кладбище.
- УЗУН ЧУЛ (Длинный — 1. р. Узуңжуль п. пр. р. Камышта (Аск.
ручей) р-н). 2. р. Узуңчул или Изынжуль л. пр. р. Чехан (Таш. р-н). 3. р. Уаунчул л. пр. р. Пихтерек (Кем. обл.). 4. р. Узуңжул пр. р. Базыр (Шар. р-н). 5. р. Узуңчул пр. р. Бел. Июс (Шир. р-н). 6. р. Изынджуль п. пр. р. Сереж (Уж. р-н). 7. р. Изынджуль п.

- пр. р. Ус (Ерм. р-н). 8. р. Изинзюль п. пр. р. Амыл (Кар. р-н). 9. р. Изынжуль пр. оз. М. Божье (Шар. р-н). 10. р. Женжуль л. пр. р. Сыда (Идр. р-н).
- УЗЫ ПАС (Начальная) — г. Узы-Бас по р. Чиланы (Таш. р-н).
 УЙ (Долина) — р. Оя п. пр. р. Таштып (Таш. р-н). см. Ой.
 УИАР СУҒ — 1. р. Уяр п. пр. р. Беллык (Кр. р-н). 2. р. Уяр п. пр. р. Кара-Беллык (Кр. р-н).
 УИАТПАС (Бессонственная) — г. Ы. М. Уятпас по р. Уйбат в мест. Сартыгой (У-Аб. р-н). Согласно хак. мифам, эта гора похвасталась перекрыть водный путь Уйбата, но проиграла пари.
 УИБА (сам.) — р. Уйба пр. р. Казыр (Кур. р-н).
 УЙБАТ (сам.) — р. Уйбат л. пр. р. Абакан (У-Аб. р-н).
 УЛАДАТ — р. Уладат л. пр. р. Четь (Тег. р-н).
 УЛАМЫШ СУҒ (Соединенная река) — р. Ламыш л. пр. р. Ч. Нюс (Орд. р-н).
 УИАР ТАҒ (Гора, где водятся улары) — г. Улартаг по р. Аскиз в мест. Усь-пельтыр (Аск. р-н).
 УЛАШ КӨЛ (Связанные озера) — оз. Улашколь или Узловые по р. Урюп (Шар. р-н).
 УЛБАН ТАҒ (Болотистая гора) — г. Улбантаг по р. Таштып между Б. Сеей и а. Сыгыртуп (Таш. р-н).
 УЛДАТ (кет.) — р. Улдат л. пр. р. Мана (Шал. р-н).
 УЛУҒ ААС (Большой склон) — 1. мест. Улугас по р. Енисей, где был летник а. Анкашев (Богр. р-н). 2. г. Улаз по р. Енисей (Нов. р-н). д. Улаз, стоящая около одноименной горы. 3. р. Лугазка п. пр. р. Енисей (Шуш. р-н). д. Лугазская или д. Лугавская, стоящая в устье этой реки.
 УЛУҒ АРҒА (Большой хребет) — хр. Улуг-Арга, окаймляет с севера Хакасско-Минусинскую котловину.
 УЛУҒ АРТТЫҒ СЫН (Хребет с большим перевалом) — хр. Абаканский, разделяющий дол. р. Абакан от дол. р. Мрассу (Таш. р-н).
 УЛУҒ ЗАС (Большое болото) — р. Улугзас л. пр. р. Томь около ст. Бискажжа (Аск. р-н).
 УЛУҒ ИРЕТ (Большой солнечный склон) — г. Улуг-Ирет по р. Пыгыс (Шир. р-н).
 УЛУҒ КИЧІГ (Большой брод) — мест. Улуг-кечик по р. Аскиз около а. Казановка (Аск. р-н). а. Улуг-кечик, расположенный в одноименной местности.
 УЛУҒ КӨЛ (Большое озеро) — оз. Власьево (Шир. р-н). д. Власьево, стоящая на одноименном озере.
 УЛУҒ КҮРГЕН (Большой курган) — Большой Салбыкский курган скифского времени, раскопанный археологами в 1950-х гг. (У-Аб. р-н).
 УЛУҒ ОЙ (Большой дол) — 1. л. Улугой по р. Камышта в г. мас. Сахары (Аск. р-н). 2. л. Улугой по р. Бейка (У-Аб. р-н).

- УЛУҒ ПИЛ** (Вольшая — седловина) 1. г. Улугбиль по р. Виря (У-Аб. р-н). 2. г. Улугбиль по р. М. Монок (Вей. р-н). 3. г. Улугбиль по р. Аскиз (Аск. р-н). Согласно хак. традициям, при переходе через указанные горы необходимо было кропить вином горным духам.
- УЛУҒ САҒЫТ** (Вольшой — мелкосопочник) г. Улуг-Сагыт по р. Бел. Июс около а. У-Фыркал (Шир. р-н).
- УЛУҒ СОРАХ** (Вольшая сопка) 1. г. Улуг-Сорах (1044,8) по р. Кискач (У-Аб. р-н). 2. г. Улуг-Сорах по р. Воражуль (Орд. р-н).
- УЛУҒ СЫН** (Вольшой — хребет) г. Улуг-сын в истоках р. Тербижек (У-Аб. р-н).
- УЛУҒ ТАҒ** (Великая — гора) 1. г. Улугтаг по р. Чиланы (Таш. р-н). 2. г. Улугтаг по р. Пыгыс (Шир. р-н). 3. г. Улугтаг по р. Вейка (У-Аб. р-н). 4. г. Улугтаг по р. Камышта около а. Балганов (Аск. р-н). 5. г. Улугтаг по р. Бел. Июс около а. Аешин (Шир. р-н). В пещере этой горы сохранились колыбели семей, прятавшихся здесь в эпоху кыргызских войн. 6. г. Крестовка по р. Ч. Июс около а. Чебаки (Шир. р-н). 7. г. Ултак по р. Енисей в устье р. Дербино (Вал. р-н). 8. г. Лутак (895) по р. Сыда (Идр. р-н). 9. г. Улугтаг по р. Тея около а. Н. Тея (Аск. р-н). 10. г. Улугтаг по р. Чулым около а. Воражуль (Орд. р-н). 11. г. Улугтаг по р. Печище около а. Костин (Орд. р-н). 12. г. Улугтаг около а. Топанов (Шир. р-н). 13. г. Улугтаг по р. В. Есь у а. Картоев (Аск. р-н). На Пасху сюда поднимались молиться. 14. г. Улугтаг по р. Тибик (У-Аб. р-н). 15. г. Улугтаг около а. М. Спирии (Шир. р-н). 16. д. Покровка по р. Чулым (Нов. р-н). 17. г. Улугтаг по р. М. Есь около а. Хойза (Аск. р-н).
- УЛУҒ ТИГЕЙ** (Вольшая — вершина) 1. г. Улуг-тигей по р. Бел. Июс среди г. гряды Сундуки (Орд. р-н). 2. г. Улуг-тигей по р. Виря (У-Аб. р-н). Летник Астанаевых.
- УЛУҒ ХАМАХ** (Вольшой — пригорок) 1. г. Улуг-хамах по р. Чиланы около а. Тарбаган (Таш. р-н). Место жертвоприношений Сагалаковых. 2. г. Улуг-хамах по р. Тея около а. Оты (Аск. р-н).
- УЛУҒ ХАЙА** (Вольшая — скала) 1. Улуг-хая (571,8) по р. Тея около а. Н. Тея (Аск. р-н). 2. г. Улуг-хая по р. Ваза (Аск. р-н). 3. г. Улуг-хая по р. Камышта (Аск. р-н). Место жертвоприношения Колпаковых.
- УЛУҒ ХЫР** (Вольшой — холм) 1. г. Улуг-хыр по р. Вейка (У-Аб. р-н). 2. г. Улуг-хыр по Ваинской Вейке (Аск. р-н).

3. г. Улуг-хыр по р. М. Есь около а. Халар (Аск. р-н).
- УЛУҒ ЧУЛ (Большой — 1. р. Улукул или Улуй п. пр. р. Чулым ручей) (Вир. р-н). 2. р. Улугчул п. пр. р. Караташ (У-Аб. р-н). 3. р. Улукул п. пр. р. Чулым (Тег. р-н). 4. р. Соболева п. пр. р. Енисей (Шуш. р-н).
- УМАЛЫХ ТИГЕЙ (Круглая вершина) — г. Умалых-тигей по р. Тунгужуль (Шир. р-н).
- УНГУТ — р. Б. М. Унгут п. пр. р. Мана (Шал. р-н).
- УНЗАС (кет.) — 1. р. Унзас п. пр. р. Мрассу (Ташт. р-н). 2. р. Б. Унзас л. пр. р. Мрассу (Ташт. р-н). 3. р. Унзас пр. р. Базас (Ташт. р-н).
- УНОР — р. Унор п. пр. р. Отрок (Идр. р-н).
- УРАСТАЙ КӨЛ — оз. Урастай в Койбал, степи в ур. Борки (Алт. р-н).
- УРБУН — 1. р. Урбун п. пр. р. Енисей (Ерм. р-н). 2. г. Урбун (2152) по одноименной реке (Ерм. р-н).
- УРҒАДАТ (пум.) — р. Ургадат п. пр. р. Зол. Китат (Тис. р-н).
- УРЛЫҒ СУҒ (Парящая река) — р. Урлы л. пр. р. Джой (Бей. р-н).
- УРЛЫҒ ХАЯ (Парящая скала) — г. Урлуг хая в истоках р. Оя (Таш. р-н).
- УРМАН — р. Урман л. пр. р. Мана (Ем. р-н).
- УРУҢ ЧУЛ — р. Урунжуль л. пр. р. Б. Сея (Таш. р-н).
- УРЫ СУҒ — 1. р. Б. Уры л. пр. р. Енисей (Шуш. р-н). 2. р. Уры пр. р. Хан-Тегир (Шуш. р-н). ср. Оры суғ.
- УС СУҒ (монг.+хак. — 1. р. Ус п. пр. р. Енисей (Ерм. р-н). Впервые упоминается в письменных источниках XIII в. Ус ахсы — а. У-Уса, где в основном проживали Моховы. В советское время был создан колхоз «Хызыл хоных». 2. р. Бел. Ч. Уса п. пр. р. Томь (Мыс. р-н). Ус пилтірі — гор. Междуреченск. 3. р. Б. М. Ус л. пр. р. Черемушки (Бал. р-н).
- УСТАНАХ — г. Устанак по р. Немир (Аск. р-н). Наверху имеется крепостное сооружение — све.
- УСТАНАХ ХАРА СУҒ — р. Устанак п. пр. р. Немир (Аск. р-н).
- УСТЫҒ ӨЗЕН (Острый лог) — л. Устуг-озен по р. Немир (Аск. р-н).
- УСТЫҒ ПӨЗИК (Острая — г. Устуг-Безик по р. Чулым около а. Донков (Уж. р-н).
- УСТЫҒ ТИГЕЙ (Острая — г. Устуг-тигей по р. Немир (Аск. р-н).
- вершина)
- УСТЫҒ ТАҒ (Острая — г. Устугтаг по р. Ниня (У-Аб. р-н).
- гора)
- УУТ (Солод) — р. Уты п. пр. р. Абакан (Бей. р-н). д. Утинская, в 1917 г. насчитывала 80 хак. и 15 рус. хоз в. Уут пилтірі — а. Серженеков

- в устье р. Уты. В 1917 г. насчитывалось 24 хоз-ва.
- УХСУМНЫҢ ТАҒ** (Луковничная гора) — г. Ухсумныг-таг по р. В. Есь около а. Картоев (Аск. р-н).
- УХСУМ ХАЙА** (Луковничная скала) — г. Ухсум-хая по р. Тейская Вейка (Аск. р-н).
- УЧУМ КӨЛІ** — оз. Учум, известное своими целебными грязями (Уж. р-н).
- УЧУМ ТАҒ** — г. Учум, стоящая рядом с одноименным озером (Уж. р-н).
- УЧУРЛЫҒ ТАҒ** (Остроконечная гора) — г. Учурлуг-таг по р. Немир (Аск. р-н). Место жертвоприношения Костяковых и Чистановых.

—У—

- УБЕЙ** (сам.) — р. Убей п. пр. р. Енисей (Нов. р-н).
- УГЕЧИ** — 1. г. Югачи по р. Аскиз выше а. Казановка (Аск. р-н). 2. а. Югачи у одноименной горы, где были зимники Тартачаковых (Аск. р-н). 3. ст. Югачи.
- УГУ АТЧАН ТАҒ** (Гора, где охотились за филином) — г. Югу-атчан по р. Аскиз рядом со ст. Югачи (Аск. р-н).
- УГУ ТАҒЫ** (Гора филина) — г. Югутаг около а. У-Парная (Шар. р-н).
- УЖУБЕ** — 1. р. Лужба п. пр. р. Томь (Аск. р-н). 2. ст. Лужба. Рядом через р. Томь находятся громадные плантации черемши, за которой в сезон ездят теперь хакасы на поездах.
- УЗУМ** (Разрыв) — 1. мест. Узюм по р. Абакан, где проходила граница между качинцами, сагайцами и койбалами. Сагай Узүмі — сагайский разрыв, т. е. граница сагайской территории. Узүмдегі аал — а. Катанов, находящийся в мест. Узюм. Узүм тасты — часть пограничной территории Койбальской степи, находящаяся за пределами мест. Узюм. (а. Алахтаев). 2. р. Узюм пр. р. Вирь (У-Аб. р-н). 3. мест. Узюм по берегу оз. Черное, где был, якобы, перешеек между оз. Хараколь и оз. Хырджын-коль, который разбил в гневе копытами миф. конь Сабдарат.
- УЗУП** — р. Узюп л. пр. р. Ус (Ерм. р-н).
- УЗУП ТАС** — г. Изупташ в устье р. Шинда (Кур. р-н).
- УЛГЕННИҒ СЫН** (Божественный, Великий хребет) — хр. Ульгенинг-сын, окружающий со всех сторон Хакаско-Минусинский край. Согласно представлениям хакасов, он состоит из хр. Кузнецкого Алатау, хр. З. и В. Саяны, хр. Улуг-Арга и находится в центре Земли. Улгенинг сын алы — Хакасия, т. е. пе-

редняя часть хр. Ульгенниг-сын. Улгенниг сын кисті — земля, находящаяся за пределами Хакасии.

УЛГЕРЛИГ СЫН (Звездный хребет) — см. Улгенниг сын.

УЛГЕР ТАҒ (Звездная гора) — г. Ульгер по р. В. Сея (Таш. р-н).

УЛГУ ТАС (Каменная фигура) — 1. стела Ульгу-Таш в виде человека, стоящая на г. Ульгу-тигей по р. Туим (Шир. р-н). 2. стела Ульгутах с изображением человека, стоящая на г. Ульгу-тигей по р. Тунгужуль (Шир. р-н). 3. кам. плита Ульгутах с рисунками хак. орнамента, выбитыми пастухами на г. Ульгулиг-хыр (Аск. р-н).

УЛГУЛИГ ХЫР (Фигурный холм) — г. Ульгулиг-хыр в г. мас. Сахсары недалеко от а. Аев (Аск. р-н).

УЛГУ ТИГЕЙ (Фигурная вершина) — 1. г. Ульгу-тигей по р. Тунгужуль (Шир. р-н). Летник 1770-ых. 2. г. Ульгу-тигей в виде девичьей груди около а. В. Ключик (Орд. р-н). Согласно мифам, Хакасия — это спящая дева, одна грудь которой — Ульгу-тигей находится в Июсских степях, вторая — Имджек-таг по р. Таштып, а подол ее омывает р. Енисей. 3. г. Ульгу-тигей по р. Туим (Шир. р-н). 4. г. Ульгу-тигей в степях Чулымско-Енисейской впадины (Шир. р-н). Чирим Улгу тигей — г. Ульгу-тигей около а. Джирим. Тиргес Улгу тигей — г. Ульгу-тигей около а. Тиргеш. Пилб Улгу тигей — г. Ульгу-тигей около оз. Веле.

УЛГУ ТОН (Выкройка шубы) — р. Ульгутун п. пр. р. Амыл (Кар. р-н).

УННИГ ХАЙА (Голова системы скала) — г. Уннюк по р. Енисей, куда до затопления Красноярского моря приставал паром из д. Абакано-Перевоз в д. Краснотуранск (Кар. р-н). Название возникло из-за громкого эха.

УЌУР СЫН (Полый хребет) — г. Унгур (1584) по р. Бел. Июс (Шир. р-н). см. Нунур-сын.

УЌУР ТАСХЫЛ (Пещерный голец) — г. Унгур-тасхыл в истоках р. Урюп (Орд. р-н).

УПСУ — р. Упса или р. Туба п. пр. р. Енисей. Она образуется из слияния трех рек: Кизир Упсу — Режущая Упса, Хазыр Упсу — Бурная Упса и Амыл Упсу — Спокойная Упса. Русское название реки связано с хак. племенной группой туба, которая в XVII в. проживала в ее долине. Впервые в письменных источниках р. Упса упоминается в XIII в. ср. Урсу, Урчул.

УРГУН (Страшная) — 1. р. Юргунь п. пр. р. Енисей (Ерм. р-н).

2. г. Юргунь (2345) в истоках р. Ашпан и р. Юргунь (Ерм. р-н).
- УРЕП** — р. Уряп л. пр. р. Сисим (Идр. р-н).
- УРСУ** — 1. р. Упса или р. Туба. см. Упсу. 2. г. Ур-сю в устье р. Туба (Мин. р-н).
- УРТЕЕН** (Горелая) — 1. р. Уртенсуг п. пр. р. Амыл (Кар. р-н). 2. р. Уртенъ л. пр. р. Езагаш (Вал. р-н). ср. Ортеен.
- УРТЕНЕШ** — р. Таловка п. пр. р. Енисей (Ерм. р-н).
- УРУМ ХАИА** (Чистая скала) — г. Красавка по р. Иней (У-Аб. р-н). ср. Ирүм.
- УРУП** (Отверстие топора) — 1. р. Урюп пр. р. Амыл (Кар. р-н). 2. р. Урюп пр. р. Мана (Шал. р-н). 3. р. Урюп пр. р. Кондома (Ташт. р-н). 4. р. В. Урюп л. пр. р. Чумыш (Кем. обл.). 5. р. Урюп пр. р. Кня (Тис. р-н). 6. р. Урюк л. пр. р. Урмак (Ем. р-н). 7. р. Урюп л. пр. р. Чулым (Шар. р-н). Урүп пазы — а. В.-Урюпский.
- УРЧУЛ** — р. Упса или р. Туба. см. Упсу.
- УС ААСТЫҒ ХУЙУ** (Пещера с тремя входами) — г. Учасыг-хую в г. мас. Уйтаг (Аск. р-н).
- УС ИМЧЕК ТАҒ** (Гора в виде трех девичьих грудей) — 1. г. Имджек-таг по р. Имек (Таш. р-н). 2. г. Уш-имджек около а. Тлачик (Таш. р-н).
- УС КӨЗЕЕЛІГ ЧАЗЫ** (Степь с тремя стелами) — степь Уськозелиг-чазы около а. Кызласов (Аск. р-н).
- УС КҮЛ** (Три озера) — 1. оз. Юсколь в Уйбат. степи (У-Аб. р-н). 2. оз. Трехозерки в Койбал. степи около д. Герасимовка (Алт. р-н). 3. д. Герасимовка (Алт. р-н). 4. оз. Уточкины в степях Чулымо-Енисейской впадины (Шир. р-н).
- УС КҮЛ САҒЫДЫ** (Трехозерный мелкопочник) — г. Юсколь-сагыт в Уйбат. степи (У-Аб. р-н).
- УС КРЕС** (Три креста) — г. Люскяс (625) по р. Абакан напротив с. Аскиз (Аск. р-н).
- УС КҮНЕК ТАҒ** (Трехведерная гора) — г. Юсконек по р. Немиг (Аск. р-н).
- УС ОБАА** (Три кургана) — мог. Юс-обаа по р. Чулым около а. Арыбаев (Уж. р-н).
- УС ПИЛТИР** (Три устья) — 1. мест. Юс-бельтыр при слиянии р. Ниня, р. Бейка и р. Уйбат (У-Аб. р-н). Зимник Кабельковых. 2. мест. Юс-бельтыр, где сливаются три реки — Сух. Аскиз, Кугей и Холган (Аск. р-н). 3. мест. Юс-бельтыр по р. Абакан, где исток р. Ташеба (У-Аб. р-н). Зимник Чожиновых. 4. мест. Юс-бельтыр, где сливаются три реки: Немир, Ниня и Со (Аск. р-н).

- УС СОРАХ (Три соп — г. Юс-Сорах по р. Бел. Июс около а. Топанов (Шир. р-н).
ки)
- УС СӨӨК (Три могилы) — г. Юс-сеок по р. Табат около а. У-Кинадырла (Бей. р-н).
- УС ТАС (Три камня) — 1. г. Устас (1328,1) в верхних р. Ниня (Аск. р-н). 2. г. Три камня (1439,4) в истоке р. Инжудь (Орд. р-н).
- УС ТИГЕЙ (Три вер — г. Юс-тигей по р. Бел. Июс около а. Ефремкина (Шир. р-н).
шины)
- УС ХАРАҒАЙ (Три — г. Юс-карагай по р. Таштып около а. Кысосны)
сосны)
- УС ХУЛАХ ТАҒ (Тре — г. Уш-кулак по р. Ч. Июс около а. Чебаки
ушная гора)
- УС ЧУЛ (Три ручья) — 1. мест. Усьчуль по р. Тея, где сливаются
речки: Учудек, Карасук и Тея (Аск. р-н).
2. а. Усть-Чуль, стоящий в мест. Усьчуль.
В 1917 г. насчитывалось 90 хак. и 3 рус.
хоз-в. 3. мест. Усьчуль по р. Ниня (Аск.
р-н). см. Юс-бельтыр.
- УТТУ СУҒ (Прошла — р. Иттю л. пр. р. Со (У-Аб. р-н).
река)
- УТТИГ СЫН (Дырявый — 1. г. Юттыг-сын по р. Улень около а. Тоаман (У-Аб. р-н).
хребет)
- УТТИГ ТАС (Сквозной — г. Юттыг-таш по р. Абакан в устье р. Ки
камень) — зас (Таш. р-н). Согласно мировоззрению хакасов, эта гора являлась вратами в царство умерших душ, которых шаманы протаскивали сквозь отверстие. Культовое место.
- УТТИГ ХАЙА (Дыря — 1. г. Юттыг-хая по р. Уты (Бей. р-н). Летник
вая скала) — вая скалы Капсаргиных. Культовое место. 2. г. В. М. Юттыг-хая по р. М. Есь около а. Халар (Аск. р-н). 3. г. Юттыг-хая по р. Чиланы около а. Тарбаган (Таш. р-н). Хакасы долины р. Таштып заставляли пролезть сквозь ее отверстие подозреваемых в воровстве. Считалась, что эта гора зажимает грешников. 4. г. Юттыг-хая около а. Подзаплот (Орд. р-н). Наверху ее находится крепостное сооружение — све. Культовое место. 5. г. Царские ворота по р. Мрассу (Ташт. р-н).
- УУ СУҒ — 1. р. Юй или Юю л. пр. р. Аскиз около ст. Вирикчуль (Аск. р-н). 2. р. Уй л. пр. р. Енисей около д. Майна (Бей. р-н). Уу пилтірі — д. Майна. ср. Ымай-тура.
- УУ ТАҒ — 1. г. мас. В. М. Уйтак по р. Абакан около устья р. Камышта (Аск. р-а). Место жертвоприношений Сафьяновых. 2. г. Ютаг (892,8) по р. Таштып около а. Печенев (Таш. р-н). 3. г. Уйтаг по р. Туим в верхо-

- вьях р. Карыш (Шир. р-н). 4. г. Уйтаг по р. Ниня около а. Сенявии (У-Аб. р-н). 5. г. Уйтаг по р. Мрассу около устья р. Узас (Ташт. р-н).
- УУН ТАҒ** (Гора в виде — г. Юньтаг по р. В. Бор (Таш. р-н).
 копии)
- УУР** (Верхняя) — 1. г. Юр по р. Аскиз (Аск. р-н). 2. р. Ир л. пр. р. Ниня (У-Аб. р-н). Хуруғ Уўр — руч. Сухой Ир. Суғлығ Уўр — руч. Мокрый Ир. Летник Орешковых.
- УУРДИМ** — г. В. М. Юрдым по р. Таштып около а. Н. Сиры (Таш. р-н). Культовое место.
- УУС** (др. тюрк. Река) — р. Июс или р. Чулым п. пр. р. Обь. Она образуется из слияния двух рек: Хара Уўс пазы Ах чайгын — исток р. Бел. Июс — старица Чулыма, располагающаяся от д. Марьясова до а. Арыпкаев (Орд. р-н). Ах Уўс пазы Ах чайгын — исток р. Бел. Июс г. Ах-чайгын.
- УУТ ЧУЛ** — р. Ют п. пр. р. Тея (Аск. р-н).
- УЧУЛЕК** (Маленький — р. Учудек п. пр. р. Тея около а. Усть-Чуль ручеек) (Аск. р-н).
- УЧЕЙ** — 1. р. Уджей л. пр. р. Амыл (Кар. р-н). д. Уджей, стоящая по р. Уджей в устье р. Амыл. 2. р. Уджей л. пр. р. Туба у д. Курагино (Кур. р-н).
- УШ ПИЛТИР** (Три устья) — 1. мест. Уш-бельтыр по р. Мрассу, где сливаются Кобыраа и Пызас с р. Мрассу (Ташт. р-н). 2. мест. Уш-бельтыр по р. Ортон, где сливаются Вазас, Косчулат и Орсуг (Ташт. р-н).
- УШ ПЕЛЛИГ ТАҒ** (Гора с тремя седловинами) — г. Три верблюда по р. Абакан около устья р. Матур (Таш. р-н).
- УШ ТИРЕК** (Три тополя) — г. Уштирек по р. Чулым около а. Арыбкаев (Уж. р-н).
- УШ ХАТ** (Трехслойная) — г. Ушкат (408,1) по р. Кебезь (Ерм. р-н).
- УШ ХЫС ТАҒ** (Гора трех дев) — г. Ушкыс по р. Матур (Таш. р-н).

—Ф—

- ФЕДКА ЧУЛ** (Федькин ручей) — р. Федкажуль пр. р. Казыр (Кур. р-н).

—Х—

- ХААДА ТАҒ** — г. Хадатаг по р. Таштып около а. Карагай (Таш. р-н).
- ХААДАТ** (пум.) — 1. р. Кадат п. пр. р. Береш (Шар. р-н). д. Кадат на одноименной реке. 2. р. Кадат пр. р. Чулым (Тег. р-н). 3. р. Катат пр. р. Казыр (Кур. р-н).

- ХААЖЫ КӨЛ** — оз. Скоблинское по р. Чулым (Тег. р-н).
ХААЗАС (кет.) — р. р. Казас пр. р. Мрассу (Мыс. р-н). 2. р. Казас пр. р. Б. Абакан (Таш. р-н).
- ХААЗАХ СУҒ** — р. Казаксуг пр. р. Кобырза (Ташт. р-н).
ХААЛ — 1. р. Калы, теряющаяся в Койбал. степи (Бей. р-н). Хаал пазы — д. Калы, возникшая в XVIII в. из поселения перешедших на оседлость хакасов. Хаал пилтірі — д. Новониколаевка, построенная в 1913 г. в результате проведения Столыпинской реформы.
- ХААЛ ЧАЗЫ** — Койбальская степь в междуречье р. Енисей и р. Абакан (Бей. р-н). Русское название произошло от Койбал. степной думы, территория которой располагалась в данной степи.
- ХААЛХАЛЫҒ ХАЙА** — г. Халхалыг-хая по р. Аскиз около ст. Бирикчүль (Аск. р-н).
ХААҢ КӨЛІ (Озеро Хаана) — оз. Ханкуль по р. Абакан около а. Сафьянов (Аск. р-н). Оно обладает целебными свойствами. Рядом пробит источник с минеральной водой. ср. ПузуунныҒ көл.
- ХААРҒЫН ТАҒ** (Ка-раганниковая гора) — г. Харгын по р. Уйбат около а. У-Вирь (У-Аб. р-н). Хааргын алты — а. Павлушев. В 1917 г. было 7 хоз-в.
- ХААРЧАХ ТАС** (Ка-менный ящик) — арх. пам. Карачак-таш в виде большого каменного гроба, находящегося в центр. части г. мас. Сартак (Аск. р-н). Верующие люди ложились в него, считая, что если Карачак-таш окажется больше их, то им уготована долголетняя судьба.
- ХААРЧАХ ХАЙА** — г. Карачак-хая в г. мас. Сартак, наверху которой находился арх. пам. Карачак-таш.
ХААС АЗИИ (Качинский перевал) — пер. Хаас-азни около а. Комызык (У-Аб. р-н). Название, вероятно, относится ко времени перекочевки части качинцев из-под Красноярска в Уйбат. степи.
- ХААС ТУУМЫ** (Качинская дума) — старая часть гор. Абакана, где находился центр Качинской степной думы.
- ХАВААЛЫҒ** (Трутовая) — 1. р. В. М. Кабалык л. пр. р. Матур (Таш. р-н).
- ХАВААЛЫҒ ХОЛ** (Трутовый лог) — г. Хабалыг-хол по р. Тея около а. Н. Тея (Аск. р-н).
- ХАВАЙ КӨЛІ** (Озеро Кабая) — оз. Кабайколь по р. Уйбат около ст. Капчалы (У-Аб. р-н).
- ХАВАЙ ТАҒ** (Гора Кабая) — 1. г. Хабайдак (503,3) по р. Мана в устье р. Мина (Шал. р-н). 2. р. Хабайдак п. пр. р. Мана (Шал. р-н).
- ХАБАН СУҒ** (Река самца кабарги) — 1. р. Кабансук пр. р. Карасума (Таш. р-н). 2. р. Камансук п. пр. р. Хан-Тегир (Таш. р-н).

- ХАБАЧАХ** — р. Кабаджа кл. пр. р. Кома (Нов. р-н).
- ХАБОЛАР ААЛЫ** — а. Юшков по р. Ниня (У-Аб. р-н).
- ХАБЫҒ** — 1. р. В. М. Кабык п. пр. р. Сыда (Идр. р-н).
д. В. М. Кабык, стоящая на одноименной реке. В 1875 г. в д. М. Кабык насчитывалось 55 хакасов и 117 рус. крестьян. 2. р. Кабуг пр. р. Мрассу (Ташт. р-н).
- ХАБУС** — г. Хабус по р. Енисей в устье р. Голубая (Шуш. р-н).
- ХАБЫРЧАХ** — р. Хабырга п. пр. р. В. Шора (Аск. р-н).
- ХАБЫРЫХ ТАҒ** (Гора с острыми концами) — г. В. М. Хабырк по р. Аскиз около а. Казановка (Аск. р-н).
- ХАҒОЛАР ААЛЫ** — а. Кахо по р. Улень (У-Аб. р-н).
- ХАДАЙ ТАҒ** (Стару-щечья гора) — 1. г. Кадай по р. В. Сея (Таш. р-н). 2. г. Кадай в истоках р. Курлугаш (Таш. р-н).
- ХАДЫМ** (Госпожа) — р. Кадым пр. р. Мана (Шал. р-н).
- ХАЗААЛЫҒ ХАЙА** (Скала со скотным двором) — г. Хазалыг-хая по р. Ч. Июс около а. Ч. Валахчин (Орд. р-н).
- ХАЗАА ТАҒ** (Скотный двор-гора) — 1. г. Хазатаг (893,1) по кл. Котен-Булук (У-Аб. р-н). 2. хр. В. М. Кожедаг (997,4) около а. В. Виджа (У-Аб. р-н).
- ХАЗАА ТИГЕЙ** (Скотный двор-вершина) — г. Хаза-тигей в г. мас. Сахары с естественным выходом скал в виде двора (У-Аб. р-н). Культовое место, веровавших религии ах-чаян.
- ХАЗАЙ КӨЛ** — оз. Казаий-кюль по р. Уйбат около ст. Капчалы (У-Аб. р-н).
- ХАЗАН КӨЛ** (Котел-озеро) — оз. Касанголь около оз. Белое (Шар. р-н).
- ХАЗАН СЫБАЦАҢ** — л. Хазан-сыбаджан-хол по р. Шепчуль (Таш. р-н).
- ХОЛ** (Самогонный лог)
- ХАЗАН ЧАСТАА** (Весенник Казана) — р. Казан-частва в Уйбат. степи недалеко от а. Чарков (У-Аб. р-н).
- ХАЗАХ МАНААН** — мест. Казах-манан по р. Ваза (Аск. р-н). (Русская заимка)
- ХАЗАХТАР ААЛЫ** — а. Сенявик по р. Ниня (У-Аб. р-н). Хак название связано с рус. происхождением основателей аала. (Русское селение)
- ХАЗАХ ТИГЕЙ** (Русская вершина) — г. Казах-тигей около а. Костин (Орд. р-н).
- ХАЗАХ-ТУРА** (Русская деревня) — мест. Казах-тура около а. В. Ваза (Аск. р-н). Здесь в сер. XVIII в. находился Вазинский медный рудник.
- ХАЗАХ ХАСХАН** (Русские копи) — г. Казах-хасхан (667) по р. Камышта около а. Балганов (Аск. р-н). Название сохранилось со времен сер. XVIII в., когда здесь работал Сырский медный рудник.
- ХАЗАХ ХАСЧАҢ ТАҒ** (Гора, где русские копи) — г. Казах-хасчан по р. Аскиз около а. Казановка (Аск. р-н).

- ХАЗОЙАХ** (Гусиный — г. Хазоях, стоящая в истоках р. Немир, р. дол) База и р. Сыры (Аск. р-н). По преданиям, бывшее местообитание князя Ханзабега.
- ХАЗЫЛЫҒ** (Имеющая — р. Казлик п. пр. р. Абакан (Таш. р-н). подбрюшный жир лошади)
- ХАЗЫҢАС** (Березовая) — 1. р. Казанашка л. пр. р. Джой (Вей. р-н). 2. р. Хазынас пр. р. Тея (Аск. р-н). 3. р. Березовая п. пр. р. Енисей (Шуш. р-н). 4. р. Хазынас л. пр. р. Хан-Тегир (Шуш. р-н). 5. р. Хазынаш пр. р. Таштып (Таш. р-н).
- ХАЗЫҢАШ** (Березовая) — 1. р. Казынаш пр. р. Кобырза (Ташт. р-н). 2. р. Казынаш пр. р. Кизас (Таш. р-н).
- ХАЗЫҢ КӨЛ** (Березо- — 1. оз. Хазын-коль в верховьях р. Средние вое озеро) Сыры (Аск. р-н). 2. оз. Березовое (Шир. р-н). Летник Спириных. 3. оз. Хазын-коль по р. Бейка (У-Аб. р-н).
- ХАЗЫҢНЫҒ** (Березо- — 1. р. Хазанныг п. пр. р. Караташ (У-Аб. р-н). вая) 2. р. Хазынныг пр. р. М. Сея (Таш. р-н). 3. г. Штаб Соловьева по р. Караташ (У-Аб. р-н).
- ХАЗЫҢНЫҒ АЗЫҒ** — пер. Хазынныг-азыг в истоках р. Чалан- (Березовый перевал) жуль (Орд. р-н).
- ХАЗЫҢ ОЙ** (Березовый — 1. г. Хазыной по р. Есь (Аск. р-н). 2. мест. дол) Хазыной в г. мас. Читы-хыс (Аск. р-н).
- ХАЗЫҢ САВАҒА** (Бе- — г. Хазын-сабага по р. База (Аск. р-н). резовый кустарник)
- ХАЗЫҢ СОРАХ** (Бере- — 1. г. Хазын-Сорах по р. Камышта (Аск. зовая сопка) р-н). 2. г. Хазын-Сорах по р. Кокса, откуда вытекает р. Хырғыс-карасук (Богр. р-н).
- ХАЗЫҢ СУҒ** (Березовая — р. Казынсук л. пр. р. Хан-Тегир (Шуш. р-н). река)
- ХАЗЫҢ ТАҒ** (Березо- — 1. Белая сопка около а. В. Виджа (У-Аб. вая гора) р-н). 2. г. Кызынтаг по р. Туба (Мин. р-н).
- ХАЗЫҢ ЧУЛ** (Березо- — 1. р. Казанжуль пр. р. Убей (Нов. р-н). 2. вый ручей) р. Канзынжул пр. р. Казыр (Кур. р-н). 3. р. Казынджуль пр. р. Урюп (Шар. р-н).
- ХАЗЫҢ ЫРЫХ** (Бере- — 1. р. Казанрый пр. р. Базан (Аск. р-н). 2. зовая развилка) р. Казынрык п. пр. р. Узас (Ташт. р-н).
- ХАЗЫРАН** (Бурная) — 1. р. Казаран п. пр. р. Дербино (Бал. р-н). 2. р. Казыран п. пр. р. Томь (У-Аб. р-н).
- ХАЗЫРҒАН ТАҒ** (Ка- — 1. г. Хазырган в верховьях р. Вазинская зырғановая гора) Бейка (Аск. р-н). Название связано с ягодой казырган, растущей здесь. 2. г. Хазырган (1249) около п. Сонский (Богр. р-н).
- ХАЗЫРҒАН ТАСХЫЛ** — г. Хазырган в верховьях р. Абакан (Таш. (Казыргановый голец) р-н).
- ХАЗЫРИС** (Свирепая) — г. Хазырис по р. Таштып около а. Анжуль (Таш. р-н).

- ХАЗЫР ПУҒА ТАС — г. Хазыр-Буга-Таскыл в верховьях р. Бел-Хыл (Голец свирепого быка) Июс (У-Аб. р-н).
- ХАЗЫР ПУҒУРЛИҒ (С — р. Казыр-Вурлюк п. пр. р. Амыл (Кар. р-н). жестокий волком)
- ХАЗЫР СУҒ (Вурная река) — 1. р. В. М. Казыр п. пр. р. Томь (Аск. р-н). 2. р. Казырсуқ п. пр. р. Енисей (Шуш. р-н). 3. руч. Быстрый п. пр. р. В. Абакан (Таш. р-н). 4. р. Казыр пр. р. Туба (Кур. р-н). см. Хазыр Упсу.
- ХАЗЫР ТАС (Жестокый камень) — р. Хазыр-таш пр. р. Томь (Аск. р-н).
- ХАЗЫР УПСУ (Жестокая Упса) — р. Казыр пр. р. Туба (Кур. р-н).
- ХАЗЫР ХАС (Крутой берег) — г. Хазыр-хас по р. Аскиз около а. Улуг-Кечик (Аск. р-н).
- ХАЗЫ ТАҒ (Гора под брюшного жира лошади) — г. В. М. Хазы по р. Бел. Июс около а. У-Тунгужуль (Шир. р-н).
- ХАЙАЛЫҒ ИРЕТ (Скальный солнечный склон) — г. Хаялыг-Ирет по р. Пыгыс (Шир. р-н).
- ХАЙАЛЫҒ КИЧИГ ХАРА СУҒ (Родник скалистого брода) — кл. Хаялыг-кечик пр. р. Сон (Шир. р-н).
- ХАЙАЛЫҒ ОЗЕН (Скальный лог) — мест. Киялыг-Узень по р. Бел. Июс (Шир. р-н).
- ХАЙАЛЫҒ ПӨЗИК (Скальная высота) — г. Хаялыг-Пезик (1332) по р. Кашпар (У-Аб. р-н).
- ХАЙАЛЫҒ СОРАХ (Скальная сопка) — г. Хаялыг-сорах около а. Аев. (Аск. р-н).
- ХАЙАЛЫҒ СУҒ (Скальная река) — 1. р. Каялык л. пр. р. Орасук (Таш. р-н). 2. р. Каялсу п. пр. р. Тумуяс (Жем. обл.).
- ХАЙАЛЫҒ ХАРЫХ (Скальный мыс) — г. Хаялыг-харых по р. Туим около а. М. Спирин (Шир. р-н).
- ХАЙАЛЫҒ ХУР (Скальный пояс) — г. Хаялыг-хур около а. Мажары (Шар. р-н).
- ХАЙАЛЫҒ ЧАЛ (Скальная грива) — г. Хаялыг-чал по р. Таштып ниже а. Кызлусук (Таш. р-н).
- ХАЙАХ КӨМЧЕҢ ТАҒ (Гора, где зарывали масло) — г. Хаях-комджен по р. Бай (Аск. р-н).
- ХАЙА ХЫСХАНЫ (Сжатая скалами) — мест. Хая-хысханы по р. Воражуль (Орд. р-н).
- ХАЙАЧАХ ЧУЛЫ (Скальный ручей) — р. Хаяджак-чул пр. р. Урюп (Шар. р-н).
- ХАЙБАДАН ХАРА СУҒ — кл. Кайбадан пр. р. Шуш (Шар. р-н).
- ХАЙБЫ ТАҒ — г. В. Кайба (1439), М. Кайба (1415,9) по р. Караташ (У-Аб. р-н). Место небесного

- жертвоприношения веровавших в религию ах-чаян.
- ХАЙБЫҢ** — г. Кайбынь (1345) в верховьях р. Мрассу (Ташт. р-н).
- ХАЙБЫТЫ** — пик Грандиозный (2891,6) в В. Саянах по р. Казыр (Кур. р-н).
- ХАЙБЫЦАХ СУҒ** — р. Хайбыджак пр. р. Ниня (У-Аб. р-н).
- ХАЙҒАДАТ (пум.)** — 1. р. Кайгадат л. пр. р. Зол. Кнтат (Тис. р-н). 2. р. Б. Каигадат л. пр. р. Кожух (Тис. р-н).
- ХАЙДАТ (пум.)** — р. Б. Кайдат п. пр. р. Б. Кемчуг (Бир. р-н).
- ХАЙДЫН** — хр. Кайдым в верховьях р. Копь (Кар. р-н). Возможно, название связано с хак. родом хайдын, обитавшим по р. Амыл и р. Казыр.
- ХАЙЗАС (кет.)** — 1. р. Кайзас п. пр. р. Абакан (Таш. р-н). 2. р. Кайзас п. пр. р. Б. Абакан (Таш. р-н). 3. р. Б. Кайзас л. пр. р. Кобырза (Ташт. р-н). 4. р. Кайзас пр. р. Мрассу (Ташт. р-н).
- ХАЙЛАХ ТАҒ (Гора Хайлаха)** — г. Хайлах-таг по р. Бел. Июс около а. Кобяков (Орд. р-н).
- ХАЙЛАХ ХАРЫҒЫ (Мыс Хайлаха)** — г. Хайлах-харых по р. Шыгыс (Шар. р-н). Под этой горой бил кл. Карасук, где совершали речное жертвоприношение.
- ХАЙЛА ЧУЛ** — р. Кайлачуль пр. оз. Белое (Шар. р-н).
- ХАЙЛОЗЫ** — 1. р. Кайла п. пр. р. М. Абакан (Таш. р-н). 2. р. Кайлюза л. пр. р. Каратош (Таш. р-н).
- ХАЙЫҢЗАС (кет.)** — 1. р. Б. М. Каинзас п. пр. р. Теренсук (Аск. р-н). 2. р. Каимзас пр. р. Кыйзас (Ташт. р-н).
- ХАЙЫС ТАҒ (Ременная гора)** — г. Каиш около оз. Б. Божье (Шир. р-н). По преданию, на этой горе князь Ханзабег наказал одного батыра, вырезав у него со спины кожаный ремень. Культовое место.
- ХАКАС** — название нас. пункта по р. Чулым Том. области, куда в 1931 г. поселили 72 семьи раскулаченных хакасов (Тег. р-н).
- ХАЛАРЛАР ААЛЫ** — а. Халары или Картузов по р. М. Есь (Аск. р-н). Назван по имени Картуза Кидиекова, относящегося к сеоку халар. В 1917 г. насчитывалось 33 хоз-ва.
- ХАЛАС СОРАА (Сопка Халаса)** — г. Халас-Сора по р. Камышта около а. Катаев (Аск. р-н).
- ХАЛАС ТАҒ (Гора Халаса)** — г. Халас-таг по р. Уйбат около ст. Капчалы (У-Аб. р-н). Эту гору также называли Алап сораа.
- ХАЛАЦАЙ СУҒ** — р. Каладжай-сук л. пр. р. Енисей (Шуш. р-н).
- ХАЛБА (Черемшинная)** — 1. р. Колба п. пр. р. Карасиба (Таш. р-н). 2. р. Колба л. пр. р. Мана (Шал. р-н). 3. р. Калба л. пр. р. Серта (Тис. р-н). 4. р. Колба п. пр. р. Валахтисон (Кур. р-н).

- ХАЛВАЛЫҒ** (Черем- — 1. р. Кайбалык пр. р. Чулым (Нов. р-н).
шинная) 2. р. Калбалык пр. р. Бел. Июс (Шир. р-н).
3. г. Колбалык (951) около ст. Ербинское
(У-Аб. р-н). 4. р. Б. М. Хайбалык п. пр. р.
Амыл (Кар. р-н). 5. р. Хайбалык л. пр. р.
Казыр (Кур. р-н). 6. оз. Хайбалык в исто-
ках р. Табрат (Кур. р-н). 7. р. Халбалык пр.
р. Кобырза (Ташт. р-н).
- ХАЛВА СЫХЧАҢ ТАҒ** — г. Халба-сыхчан по р. Тибик (У-Аб. р-н).
(Гора, где растет че-
ремша)
- ХАЛВА ЧУЛЫ** (Че- — 1. р. Калбушка пр. оз. М. Вожье (Шар.
ремшинный ручей) р-н). 2. р. Колба п.: пр. р. Чулым около
а. Ваклаев (Орд. р-н).
- ХАЛВА ЧУЛҢАҢ САС** — болото Халба-чульджан-сас по р. Аскиз
(Волото, где рвут че- около а. Казановка (Аск. р-н).
ремшу)
- ХАЛВЫХ ТАСХЫЛ** — г. Калбук (1279) в верховьях р. В. Таштып
(Таш. р-н).
- ХАЛМАХТАР ААЛЫ** — 1. а. Калмаков по р. Толчая (Богр. р-н).
см. Толча. 2. а. У-Парная (Шар. р-н). см.
Парна.
- ХАЛПАХТАР ААЛЫ** — а. Колпаков по р. Камышта (Аск. р-н). см.
Оок ахсы.
- ХАЛ САРЫҒ** (Ковыль) — мест. Халсарыг по р. Енисей (У-Аб. р-н).
Летник Моховых.
- ХАЛТАТ** (пум.) — р. Калтат л. пр. р. Вазанка (Ем. р-н).
- ХАЛТАР** — р. Калдар л. пр. р. Оя (Ерм. р-н).
- ХАЛТАРЛАР ААЛЫ** — а. Калтаров по р. Улень (У-Аб. р-н). Назван
по имени Халтара Кирбижекова. В 1917 г.
было 7 хоз-в.
- ХАЛ ТУЙҒАХ ХОЛЫ** — л. Халтуйгак по р. М. Монок (Вей. р-н).
(Лог Халтуйгака)
- ХАЛЧАХ ТАҒ** (Выгну- — г. Халчак-таг по р. База (Аск. р-н).
тая гора)
- ХАЛЧО** — а. Старый Борец по кл. Гольджа (Шир.
р-н). Зимник Торинных.
- ХАЛЧО АРАМ САҒЫ-** — г. Гольджа-Арамчак (593) около а. Старый
ДЫ (Редкий мелкосо- Борец (Шир. р-н).
почник по р. Гольджа)
- ХАЛЧО ТАҒ** — г. Гольджа (673), стоящая в истоке кл.
Гольджа.
- ХАЛЧО ХАРА СУҒ** — кл. Гольджа, теряющийся в степи Чулымо-
Енисейской впадины (Шир. р-н).
- ХАЛЫН ААЛ** (Воль- — а. Магныгас по р. Тея. В 1917 г. насчиты-
шое селение) вась 76 хоз-в.
- ХАЛЫН ХУС** (Густая — г. Халын-хус по р. Вейка (У-Аб. р-н).
горная роща)
- ХАМ АТХАН ТАҒ** (Го- — г. Хам-атхан в г. мас. Сартак недалеко от
ра, где стрелял шаман) а. Н. База (Аск. р-н). Грядом находились
кам. скульптура шаманки без головы.

- ХАМ АТХАН ОВАА** — кам. изваяние Хам-атхан-обаа, стоявшее (Изваяние, убитое шаманом) под одноименной горой и изображавшее хак. шаманку, убитую тув. шаманом.
- ХАМ ТАҒ** (Шаманская гора) — 1. г. Шаман в верховьях р. Кизас (Таш. р-н). Читі пугтыҒ Хам таҒ — Семиногая Шаман-гора. ср. Пулан-таҒ. 2. г. Шаман (805) около Цветногорска (Богр. р-н).
- ХАМЕЯ** (Шаманская) — г. Хамея (994) в истоках р. Анжар (Идр. р-н).
- ХАМНАР ААЛЫ** — а. В. М. Тайдонов по р. Ч. Июс (Орд. р-н). Назван по сеоку Тайдоновых — хамнар.
- ХАМ ТАСХЫЛ** (Шаманский голец) — г. Хам-тасхыл в верховьях р. Томь, где почитя знаменитый хак. шаман Хазыр-Вюгор (Аск. р-н).
- ХАМ АЙАЗЫ ХАРА СУҒ** (Родник шаманского самострела) — руч. Хамаязы-карасук п. пр. р. В. Арбаты (Таш. р-н).
- ХАМАРДАЙ** — хр. Камардай около с. Ермаковское (Ерм. р-н).
- ХАМЗАС** (кет.) — 1. р. Камзас пр. р. Мрассу (Ташт. р-н). 2. р. Камзас пр. р. Сензас (Ташт. р-н). 3. р. В. Камзас л. пр. р. Томь (Мыск. р-н). 4. р. Камзас л. пр. р. Балыкса (Аск. р-н). 5. р. Камзас пр. р. Б. Абакан (Таш. р-н). 6. р. Кабзас п. пр. р. Сух. Аскиз (Аск. р-н).
- ХАМНААН ТАҒ** (Кам-лающая гора) — 1. г. Хамнан-таҒ по р. М. Есь около а. Халары (Аск. р-н). 2. г. Хамланья по р. Таштып около д. Н. Имек (Таш. р-н).
- ХАМНААЧЫ СУҒ** (Кам-лающая река) — р. Александровка п. пр. р. Кондома (Ташт. р-н).
- ХАМНЫҒ ТАҒ** (Шаманская гора) — г. Камных (1197) по р. Томь около устья р. Теба (Мыс. р-н).
- ХАМ СУҒ** (Шаманская река) — р. Камзас л. пр. р. Абакан (Таш. р-н).
- ХАМ ХАЙАЗЫ** (Шаманская скала) — 1. г. Хам-хая по р. Тостугжул (Аск. р-н). Культовое место шаманистов.
- ХАМХАЗЫ** — 1. руч. Камгазы, теряется в Могильной степи по р. Абакан (Аск. р-н). Хамхазы пилтірі — а. У-Камгазы, где жили Иптышевы. 2. г. Хамгазы в истоках одноименного ручья (Аск. р-н).
- ХАМ ХАМНАЦАҢ ТАҒ** (Гора, где камлет шаман) — г. Кам-камнаджан-таҒ по р. В. Арбаты (Таш. р-н). Место жертвоприношений арбатских шаманистов.
- ХАМ ХАМНАЦАҢ ХАРА СУҒ** (Родник, где камлет шаман) — 1. кл. Кам-Камнаджан-карасук л. пр. р. В. Арбаты. 2. кл. Кам-Камнаджан-карасук пр. р. Хуртансук (Бей. р-н). 3. кл. Кам-Камнаджан-карасук по р. Есь (Аск. р-н). 4. кл. Кам-Камнаджан-карасук л. пр. р. Таштып около г. Имджек (Таш. р-н). Место родовых жертвоприношений сеока хобый.

- ХАМ ХАМНАЧАҢ ХА-РА СЫН** (Черный хребет, где камлают шаманы) — г. Кам-камнаджан-Харасын по р. Абакан выше устья р. Она (Таш. р-н). На этой горе якобы находится миф. дворец всех шаманов.
- ХАМ ХОЛЫ** (Шаманский лог) — л. Хамгол по р. Ваза (Аск. р-н).
- ХАМ ЧАТЧАҢ ТАҒ** (Гора, где залегают шаманы) — г. Кам-чатчан-таг по р. Табат около а. У-Киндырла (Вей. р-н). 2. г. Кам-чатчан-таг по р. Бел. Июс около а. Телячки (Орд. р-н). Наверху находится белокаменный жертвенник.
- ХАМ ХУЛ** (Шаманский ручей) — 1. р. Б. Камзол п. пр. р. Енисей (Вал. р-н). 2. р. Камзыл л. пр. р. Мина (Ем. р-н).
- ХАМЧЫ ТҮСКЕН ТАҒ** (Гора, где упал кнут) — г. Камча-түскен по р. Сыры (Аск. р-н).
- ХАМЫСТЫҒ КҮЛ** (Камышовое озеро) — 1. оз. Камысколь или оз. Камышовое в Уйбат. степи (У-Аб. р-н). Летник Тойона Аева. Ныне 2-я ферма Капчалинского с/х. 2. оз. Камышта около оз. Учум (Уж. р-н). а. Камышта на одноименном озере. 3. оз. Камышта около а. У-Камышта (Аск. р-н). От имени данного озера произошло русское название р. Камышта, известное у хакасов как «Обк». 4. оз. Хамыстыг-коль в устье р. Ташеба (У-Аб. р-н). 5. оз. Камышта по р. Воражуйль (Орд. р-н).
- ХАМЫСТЫҒ СУҒ** (Камышовая река) — 1. р. Камышта л. пр. р. Чулым (Наз. р-н). 2. р. Камышта п. пр. р. Уза (Кр. р-н). 3. р. Камышта п. пр. р. Енисей (Кр. р-н). 4. р. Камышта л. пр. р. Ерба (Вогр. р-н). 5. р. Камышта пр. р. Веллык (Кр. р-н). 6. р. Камышта пр. р. Сыда (Идр. р-н).
- ХАНАС ПИЛІ** (Седловина Ханаса) — пер. Ханасбиль в верховьях р. Бел. Июс (У-Аб. р-н).
- ХАНАХ** — р. Канак п. пр. р. Казыр (Кур. р-н).
- ХАНАХ КҮЛІ** (Озеро Ханаха) — оз. Ханахколь по р. Абакан около центр. фермы с/х Куйбышева (Вей. р-н).
- ХАНДАЛЛАР ААЛЫ** — а. Кандалов по р. Енисей (Вогр. р-н). Назван по имени Кандала Толстухина.
- ХАНДАТ** (пум.) — 1. р. В. М. Кандат п. пр. р. Амыл (Кар. р-н). 2. р. Кандат пр. р. Четь (Тег. р-н). 3. р. Кантат пр. р. Енисей (Ем. р-н). 4. р. Кандат пр. р. Чаиндат (Тег. р-н). 5. р. Кандат пр. р. Чулым (Вир. р-н). 6. р. Кандат пр. р. Казыр (Кур. р-н). ср. Хондат.
- ХАНДЫХ ХАСЧАҢ ХОЛ** (Лог, где копают кандык) — 1. г. Хандых-хасчан по р. Лырсы (Аск. р-н). 2. р. Хандых-хасан п. пр. р. Сахтып (Аск. р-н).
- ХАНЗАТ** — 1. г. Канзат (1078) в верховьях р. Сензас (Ташт. р-н). 2. г. Канжат (639,4) по р. Канжатка в верховьях р. Копь (Кар. р-н).

- ХАНЗЫБА** — 1. р. Канзыба п. пр. р. Сыда (Идр. р-н).
2. р. Канзыба п. пр. р. Джеб (Идр. р-н).
3. р. Канзыбай пр. р. М. Кебеж (Ерм. р-н).
4. г. Канзыба (1213) в истоке одноименной реки (Идр. р-н). ср. Хонзыба.
- ХАН КӨЛ** (Кровавое озеро) — оз. Канголь около а. Костин (Орд. р-н). Здесь было пролито много крови во время битвы хакасов с казаками.
- ХАННЫГ ОЙ** (Окровавленный дол) — р. Ханныгой п. пр. р. В. Казыр (Аск. р-н).
- ХАННЫГ СОРАХ** (Окровавленная сопка) — г. Ханныг-сорах около кл. Котен-Булук (У-Аб. р-н). Название сохранило память о древней кровопролитной битве. Здесь проводили ежегодные жертвоприношения приверженцы религии ах-чаян.
- ХАННЫГ СУҒ** (Кровавая река) — р. Канныг л. пр. р. Енисей (Шуш. р-н).
- ХАН ОБААЗЫ** (Ханская гряда жертвенных камней) — г. Хан-обаза по р. Абакан около а. Маткечик (Бей. р-н). Согласно преданиям, во время угона хакасов в Джунгарию в 1703 г. ойратский хан приказал каждому проходящему бросить к его ногам по камню. На этом месте образовалась большая гряда счетных камней, названная «Хан обаазы».
- ХАНОЙБА** — р. Канойба п. пр. р. Мапа (Шал. р-н).
- ХАН ОЛЫҒ** (Ханский склон) — г. Ханолд по р. Чулым около а. Монастырев (Орд. р-н). В горе имеется пещера, где укрывался князь Одженбег. см. Одженбег-хая.
- ХАН СУҒ** (Окровавленная река) — р. Кансаг пр. р. Джой (Бей. р-н).
- ХАН СЫН** (Ханский хребет) — хр. Хансын по р. Абакан напротив устья р. Матур (Таш. р-н). По легендам, на хребте покоится последний хак, правитель Хоорай-хан, который придет с мессией во время грядущей гибели мира и возродит былое могущество своего народа.
- ХАН ЧУЛ** (Окровавленный ручей) — р. Канжуль п. пр. р. Абакан около гор. Абаза (Таш. р-н). В истоках реки находится Канжульский перевал.
- ХАН ТИГИР** (Царское небо, т. е. поднебесная) — р. Хан-Тегир л. пр. р. Енисей (Таш., Шуш. р-ны). Древние охотничьи угодья бельтыров. По представлениям хакасов, в устье р. Хан-Тегир обитает хозяин ветра.
- ХАН ТИГИР СЫНЫ** (Поднебесный хребет) — хр. З. Саяны. см. Сабына сын.
- ХАНЫМ ТАСХЫЛ** (Царский голец) — г. Б. Каным (1872,1) и г. М. Каным (1507) в истоках р. Ч. Июс (Орд. р-н, Кем. обл.). Согласно легендам, здесь покоится прославленный князь Чайзан-Сплиг-оол, вое-

- ХАНЫШ — вавший с казаками Кузнецкого острова.
— р. Кышы п. пр. р. Шуш (Идр. р-н), д. Кышы, стоящая на одноименной реке.
- ХАҢ СУҒ — р. Кан п. пр. р. Енисей.
- ХАҢ-ТУРА — гор. Канск.
- ХАҢААЛЫҒ АСЧАҢ — пер. Хангалыг-асчаной по р. Тостужул
- ОЙ (Тележный перевал) (Аск. р-н).
- ХАҢААЛЫҒ СУҒ (Тележная река) — р. Хангалиг п. пр. р. Она (Таш. р-н).
- ХАҢААЛЫҒ ХОЛ (Тележный лог) — л. Хангалыг по р. Шенчуль (Таш. р-н).
- ХАҢЗА ПИГ АДЫН — руч. Ханзабег-атсугарджан по р. Танмалык
- СУҒАРҚАҢ ЧУЛ (Ручей, где пойл своего коня Ханзабег) (У-Аб. р-н). Вода этого ручья считается целебной.
- ХАПСАС (кот.) — р. Кабзас п. пр. р. Сух. Аскиз. см. Хамзас.
- ХАПТАЛ ХОЛЫ (Лог Хаптала) — л. Хаптал-хол около а. Тарбаган (Таш. р-н). Назван по имени бая Хиптала Сидемекова, который для определения счета своего скота загонял его в этот лог. Когда лог был заполнен, то значит — все стадо в сборе.
- ХАПТАРЛЫҒ — г. В. М. Каптарлык около д. В. Кышын (Идр. р-н).
- ХАПТАС КӨЛ — оз. Хаптас-коль в устье р. Бор (Таш. р-н).
- ХАПХАЗАХ — р. Капказак п. пр. р. Она (Таш. р-н).
- ХАПЧАЛЛЫҒ ХОЛ — л. Капчаллыг-хол по р. В. Арбаты (Таш. р-н).
- (Лог с ущельем)
- ХАПЧАЛ СОРАХ (Ущелье-сопка) — г. Капчал-Сораг (952,7) по р. Вейка (У-Аб. р-н).
- ХАПЧАЛ ТАҒ (Ущелье-гора) — 1. г. Капчалы по р. Вазинская Вейка (Аск. р-н). 2. г. Капчалы по р. Аскиз напротив а. Казановка (Аск. р-н). 3. г. Капчалы (850,2) в верховьях р. Тесь (Богр. р-н). 4. г. Капчалы в г. мас. Сахсары, где р. Уйбат его прорезает (У-Аб. р-н). ст. Капчалы по р. Уйбат недалеко от одноименной горы. Хапчал назы — зимник Созыевых. 5. г. В. М. Капчалы по р. Пыгыс (Шир. р-н). 6. г. Капчалы по р. Вирь (У-Аб. р-н). 7. г. Капчалы по р. Ниня около а. Сенявин (У-Аб. р-н). 8. г. М. Капчалы (640,8) около ст. Уйбат (У-Аб. р-н). 9. г. Капчалы по р. М. Сыры (Аск. р-н). 10. г. Капчалы по р. Улень (У-Аб. р-н). а. Мойнашев. В 1917 г. было 4 хоз-ва. 11. г. Капчалы около г. Агдым по р. Немир (Аск. р-н).
- ХАПЧАЛ ТАСХЫЛ — хр. Капчан-тасхыл в верховьях р. Кибрас
- (Голец с ущельем) (Кем. обл.).
- ХАРААСХЫР СУҒ (Река черного жеребца) — 1. р. Каскыр л. пр. р. Енисей около д. Копены (Богр. р-н). 2. р. Караскыр п. пр. р. Уяр (Кр. р-н). 3. р. Караскыр пр. р. Колдыбай.

- ХАРААСХЫР-ТУРА** — д. Каскыр по р. Енисей в устье одноименной реки (Вогр. р-н).
- ХАРАВАН ТАҒ** — г. Харабан по р. Вейка (У-Аб. р-н).
- ХАРАҒАЙЛЫҒ ӨЗЕН** — л. Харагайлыг-узенъ по р. База (Аск. р-н).
- ХАРАҒАЙЛЫҒ САС** — болото Харагайлыг-сас по р. Темра (Шар. р-н).
- ХАРАҒАЙЛЫҒ СОРАХ** — г. Харагайлыг-сорах по р. Ниня около а. Аххол (У-Аб. р-н). Культовое место Орешковых.
- ХАРАҒАЙЛЫҒ ТАҒ** — 1. г. Харагай по р. Б. Арбаты (Таш. р-н). 2. г. Харагай по р. Абакан около ст. Бельтыры (Аск. р-н). 3. г. В. М. Харагай (902,8) по р. Таштып около устья р. Чиланы (Таш. р-н). Харагай паары — а. Карагай по р. Таштып у подножия одноименной горы. В 1917 г. насчитывалось 72 хоз-ва. 4. г. Харагай около а. Костин (Орд. р-н).
- ХАРАҒАЙЛЫҒ МАХ** (Сосновый пригорок) — г. Харагайлыг-хамах по р. Таштып в устье р. Бор (Таш. р-н).
- ХАРАҒАЙЛЫҒ ХЫР** — 1. Харагайлыг-хыр по р. В. Есь (Аск. р-н). 2. Харагайлыг-хыр по р. Базинская Вейка (Аск. р-н).
- ХАРАҒАЙЛЫҒ ЧАЛ** — 1. г. Харагайлыг-чал по р. Киндырла (Бей. р-н). 2. г. Харагайлыг-чал по р. Таштып около а. Чиланы (Таш. р-н).
- ХАРАҒАН ЧАТЧАҢ ТАҒ** (Караганниковая гора) — г. Хараган-чатчан по р. Улень (У-Аб. р-н).
- ХАРАҒАТТЫҒ ЧУЛ** (Смородиновый ручей) — 1. руч. Карагатский л. пр. р. Мигна (Ерм. р-н). 2. руч. Харагаттыг пр. р. Бел. Июс около а. Ефремкин (Шир. р-н). 3. руч. Харагаттыг л. пр. р. Ч. Июс (Орд. р-н).
- ХАРА КИРІМ** (Черная стена) — р. Кара-Керем п. пр. р. Енисей (Шуш. р-н).
- ХАРА КҮЗЕЕ** (Черный обелиск) — кам. стела Хара-кюзе, стоявшая по р. Аскиз около а. Казановка (Аск. р-н).
- ХАРА КӨЛ** (Черное озеро) — 1. оз. Хараколь или оз. Черное в междуречье р. Б. и Ч. Июсы (Шир. р-н). Хараколь пазы — а. Черноозерский. В 1917 г. насчитывалось 34 хоз-ва. 2. оз. Хараколь или оз. Черное в Койбал. степи (Алт. р-н). 3. оз. Хараколь в истоках р. В. Абакан (Таш. р-н). 4. оз. Харакуль по р. Джебаш (Таш. р-н). 5. оз. Хараколь, исток р. Амыл (Кар. р-н).
- ХАРА КУРГЕН** (Черный курган) — 1. др. мог. Хара-курген в Койбал. степи около г. Чалпан (Алт. р-н). 2. др. мог. Хара-курген по р. Уйбат (У-Аб. р-н).
- ХАРА ПИЛ УУС** (Река с черной седловиной) — р. Карабюс л. пр. р. Вобровка, протекающая в Март-тайге (Тис. р-н).

- ХАРА МАРАЧЫ** (Черный солонец) — 1. мест. Хара-Марчы около а. У-Таштып (Аск. р-н). 2. мест. Хара-марчы около а. Красный ключ (Бей. р-н). а. Хара-марчы, находившийся ранее под г. Улугбиль около ст. В. Монок. Под давлением казаков жители переселились в а. Красный ключ.
- ХАРА МАРАЧЫЛЫҒ** — (С черным солонцом) — р. Кармашлык л. пр. р. Салба (Идр. р-н).
- ХАРА НАН ТАСХЫЛ** (Чернобокий голец) — г. Харанан-тасхыл в верховьях р. Она (Таш. р-н).
- ХАРАҢЗАС** (кет.) — р. Каранзас пр. р. Терьс (Кем. обл.).
- ХАРАҢ СУҒ** (Темная река) — р. Карынсуқ п. пр. р. Енисей (Шуш. р-н).
- ХАРАҢ ХОЛ** (Темный хол) — л. В. М. Харанхол по р. Тей-около а. Политов (Аск. р-н).
- ХАРАҢ ЧУЛ** (Темный ручей) — 1. р. Каринзюль л. пр. р. В. Кебез (Ерм. р-н). 2. р. Каринзюль л. пр. р. Бел. Таизыбей (Ерм. р-н). 3. р. Б. М. Ср. Карынзуль л. пр. р. Сизая (Шуш. р-н). 4. р. Харанчул л. пр. р. Бор (Таш. р-н).
- ХАРА ОБАА** (Черный курган) — др. мог. Хара-обаа по р. Чулым около а. Арыбкаев (Уж. р-н).
- ХАРА ОЙ** (Черный дол) — 1. р. Кара-ой п. пр. р. В. Уры (Ерм. р-н). 2. мест. Харой между р. Ишек и р. Тей (Таш. р-н). а. Харой, возникший в сов. время в одноименной местности.
- ХАРА ОЙ ТАҒ** (Гора черного дола) — г. В. М. Харой около а. Харой (Таш. р-н).
- ХАРА ОЙ ХАРА СУҒ** (Родник черного дола) — кл. Харой-Карасуқ, текущий в одноименной местности (Таш. р-н).
- ХАРА ОТТЫҒ ПИЛ** (Седловина с черной травой) — г. Хароттыг-биль в Койбал. степи около а. Велояр (Алт. р-н).
- ХАРА ОТТЫҒ СУҒ** (Река с черной травой) — кл. Харот пр. р. Ташева (У-Аб. р-н). Здесь находилось род. кладбище Картиных.
- ХАРА ПАЗАН** (Черный Вазан) — р. Хара-Вазан пр. р. Бел. Ус (Кем. обл.)
- ХАРА ПАЛЫХТЫҒ** (СУҒ) (Линевая река) — р. Хара-Валых пр. р. Томь (Аск. р-н).
- ХАРА ПИЛЛИҒ** (С черной седловиной) — 1. р. Харабель л. пр. р. Узунчул (Таш. р-н). 2. р. Харабель пр. р. Абакан (Таш. р-н). 3. р. Кара-Веллык п. пр. р. Веллык (Кр. р-н).
- ХАРА ПИЛ ТАҒ** (Гора с черной седловиной) — г. Харабиль-таг по р. Абакан в истоках р. М. Сея (Таш. р-н).
- ХАРА ПӨЗІК** (Черная высота) — 1. г. Кара-бэзик по р. Бел. Июс около а. Подзаплот. 2. г. Кара-Вэзик (1008) в верховьях р. Тустуюл (Шар. р-н). 3. г. Кере-Вежик (1266,1) в верховьях р. Инжуль (Шир. р-н).
- ХАРА ПУЛУҢ** (Черный участок) — 1. мест. Хара-Вулуң по р. Бел. Июс (Шир. р-н). Зимник Коковых. 2. о. Хара-Вулуң по

- р. Енисей (У-Аб. р-н). Зимник Калмаковых и Моховых.
- ХАРА ПУЛУҢ КӨЛҮ** — оз. Хара-Булунколь по р. Чулым около (Озеро черного участка) а. Арыбкаев (Уж. р-н).
- ХАРА ПУЛУХ** (Черный — р. Кара-Булак п. пр. р. Урбун (Ерм. р-н). родник)
- ХАРА САЙЛЫҢ СО-** — г. Хара-Сайлыг-сорах по р. Нивя (У-Аб. РАХ (Сопка с черной р-н). галькой)
- ХАРА САРЫП** (Черный — р. Хара-Сарып пр. р. Ч. Нюс около а. В. кустарник) Тайдонов (Орд. р-н).
- ХАРА САС ТАСХЫЛ** — г. Каразас в верховьях р. Томь около ст. (Голец с черным боло- Бискалжа (Аск. р-н). том)
- ХАРА СИВИ** (Черная — р. Карасиба л. пр. р. Чехан (Таш. р-н). пикта) Охотничьи угодья тейских хакасов. ср. Хара сүбе.
- ХАРА СОРАХ** (Черная — 1. г. Кара-Сорах (1090) в верховьях р. На- сопка) хай-Булак (У-Аб. р-н). 2. Кара-сорах в вер- ховьях р. Бейка (У-Аб. р-н). Место жертво- приношений сеока Чода. 3. г. Хара-сорах (1074) по р. Сора (У-Аб. р-н). Наверху име- ется крепостное сооружение — све. Куль- товое место. 4. г. Кара-сорах около а. То- панов (Шир. р-н). 5. г. Кара-сорах около кл. Котен-Булак (У-Аб. р-н). Место горных жертвоприношений.
- ХАРА СӨӨТ** (Черный — мест. Хава-сют по р. Тея напротив а. У-Чуль тальник) (Аск. р-н). Хара сөбт пилтірі — зимник Кичеевых.
- ХАРА СУҢ** (Родник) — 1. кл. Карасук л. пр. р. Енисей около д. Сарагаш (Вогр. р-н). Здесь археолог Тепло- ухов впервые раскопал древние погребения бронзового века, названные им памятника- ми Карасукской археологической культуры (XIII—VIII вв. до н. э.). ср. Хотгы хара суг. 2. кл. Карасук по р. Телек (Идр. р-н). 3. кл. Карасук по р. Бейка (У-Аб. р-н). Все безымянные родники носят у хакасов название «карасук».
- ХАРА СҮБЕ** (Черная — р. Карасиба. см. Хара сибі. пикта)
- ХАРА СҮМЕ** (Черный — р. Кара-сума пр. р. Б. Он (Таш. р-н). храм)
- ХАРА СЫН** (Черный — 1. г. Карасын (1070) по р. Биря около ст. хребет) Сон (У-Аб. р-н). 2. хр. Батеневский кряж (Вогр. р-н).
- ХАРА ТАЙҒА** (Черная — г. Кара-тайга (1071) между р. Казыр и тайга) р. Кизир (Жур. р-н).

- ХАРА ТАҒ** (Черная — 1. г. Каратаг по р. Мрассу в устье р. Азас (Ташт. р-н). Родовая гоґа каргинцев. На вершине горы, называемой также Иаерташ (Каменное седло), покоится плот каргинских предков, спасшихся на нем во время всемирного потопа. 2. г. Каратаг (1323) по р. Мрассу в устье р. Кобырза (Ташт. р-н). 3. г. В. М. Каратаг в г. мас. Читы-хыс (Аск. р-н). 4. г. Каратаг по р. Вейка (У-Аб. р-н). 5. г. Каратаг в г. мас. Сахсары около мест. Вабаны (Аск. р-н). 6. г. Каратаг по р. Тостугжул (Аск. р-н). Место небесных жертвоприношений. 7. г. Каратаг (1258) по р. Туралыг (Шир. р-н). 8. г. Каратаг в устье р. Лырсы (Аск. р-н). 9. г. В. М. Каратаг по р. Есь в мест. Ис-харчызы (Аск. р-н). 10. г. Каратаг по р. Бел. Июс около а. Аешин (Шир. р-н). 11. г. Каратаг по р. Туим у ст. Тулик (Шир. р-н). 12. г. Каратаг около а. Топанов (Шир. р-н). 13. г. Каратаг около а. Костин (Орд. р-н). 14. г. Каратаг по р. Сыры (Аск. р-н). 15. г. Каратаг по р. Табат (Вей. р-н). 16. г. Каратаг на берегу оз. В. Божье (Шар. р-н). 17. г. Каратаг около г. Колергит (У-Аб. р-н). Здесь находятся залежи черного мрамора.
- ХАРА ТАЛ** (Черный — мест. Харатал по р. Биря около ст. Ербинское (У-Аб. р-н). тальник)
- ХАРА ТАС** (Черный — 1. р. Караташ л. пр. р. Бел. Июс (У-Аб. камень) р-н). 2. р. Караташ л. пр. р. Томь (У-Аб. р-н). В истоках этой реки находится чернокаменный ящик, откуда, якобы, льется целебная вода. 3. гор. Черногорск. ср. Хара тигей. 4. кам. изваяние Караташ, стоявшее по Енисею около д. Означенной (Вей. р-н). 5. д. Означенная, возникшая в 1725 г. на «означенном» месте для строительства Саянского острога (Вей. р-н). В 1875 г. здесь проживало 64 хакаса и 5 рус. переселенцев. 6. г. Караташиха около д. Знаменка (Вогр. р-н).
- ХАРА ТАСХЫЛ** (Черный — г. Хара-тасхыл в верховьях р. Кизир (Кур. голец) р-н). см. Кара-тайга.
- ХАРА ТИГЕЙ** (Черная — 1. г. Хара-тигей по р. Тунгукуль (Шир. вершина) р-н). 2. г. Кара-тигей (419) около гор. Черногорска. гор. Черногорск, стоящий около одноименной горы. 3. г. Кара-тигей (1142) в верховьях р. Кургусуял (Шар. р-н). 4. г. Хара-тигей по р. Уртенъ-Джебаш (Таш. р-н). 5. г. Хара-тигей по р. М. Есь около а. Хойза (Аск. р-н).

- ХАРА ТОС** (Черная на-
ледь) — 1. р. Каратуз п. пр. р. Дербино (Вал. р-н).
2. р. Каратуз п. пр. р. Хабык (Идр. р-н).
д. Екатериновка, стоящая на р. Каратуз.
3. р. Каратуз л. пр. р. Амыл (Кар. р-н).
с. Каратузское по р. Каратуз. 4. р. Кара-
тузка п. пр. р. Джеб (Кур. р-н).
- ХАРА ТОШ** (Черная)
наледь) — 1. р. Каратош л. пр. р. Она (Таш. р-н).
2. г. Каратош (2930) в верховьях р. Кара-
тош (Таш. р-н).
- ХАРА ТӨГЕ** (Черное —
бревно) — 1. р. Хара-тоге л. пр. р. Тунгужуль (Шар.
р-н). а. Куртиянов, расположенный по р.
Хара-тоге. В 1917 г. здесь было 9 хоз-в.
2. р. Каратуга л. пр. р. Амыл (Кар. р-н).
г. Хара-токлес по р. В. Есь около а. Кар-
тоев (Аск. р-н).
- ХАРА ТӨҢЕЙ** (Черный —
бугор) — г. Хара-тонгей по р. Абакан около а. У-Та-
бат (Вей. р-н).
- ХАРА-ТУРА** — д. В. Имыш по р. Чулым в устье р. Чернав-
ка (Нов. р-н).
- ХАРА ТЫТ** (Черная —
лиственница) — 1. г. Кара-тыт около а. Топанов (Шир. р-н).
2. г. Кара-тыт по р. Тея около а. Н. Тея
(Аск. р-н). 3. степь Каратыт по р. Ч. Июс
около оз. Ошколь (Орд. р-н). 4. реч. Кара-
тыт п. пр. р. Чулым (Орд. р-н).
- ХАРАХАЗЫЛЫҒ КӨЛ** — оз. Сосновое в Койбал. степи около а. Шал-
гинов (Вей. р-н).
- ХАРАХАЗЫЛЫҒ СО-**
РАХ (Сосновая сопка) — г. Харахазылыг-сорах по р. Камышта око-
ло а. Валганов (Аск. р-н).
- ХАРАХАЗЫЛЫҒ СУҒ** — р. Карагас пр. р. Кебжж (Ерм. р-н).
(Сосновая река)
- ХАРАХАЗЫЛЫҒ ТАҒ** — 1. г. Харахазылыг (1238) около а. У-Вирь
(У-Аб. р-н). 2. г. Харахазылыг около а. Аев
(Аск. р-н).
(Сосновая гора)
- ХАРА ХАИА** (Черная —
скала) — 1. г. Карагая в верховьях р. Ч. Июс (Орд.
р-н). 2. г. Карахая (540,1) по р. Сыда около
д. Идра (Идр. р-н). 3. г. Харахая по р. Ас-
киз (Аск. р-н). Хара хайа тбзі — летник
Идимешевых, располагавшийся у подножия
этой горы.
- ХАРА ХОДЫР** (Черная —
парша) — г. Кара-ходыр (926) около а. Чарков (У-Аб.
р-н).
- ХАРА ХОЛ** (Черный —
лог) — 1. р. Каракол п. пр. р. Хан-Тегир (Шуш.
р-н). 2. лог Харакол по р. Абакан около
а. Вырганов (Аск. р-н). 3. г. Карахуль по
р. Идра (Идр. р-н).
- ХАРА ХОЛЛЫҒ** (С —
черным логом) — р. В. М. Кара-кулак л. пр. р. Енсей (Вей.
р-н).
- ХАРА ХОМЫ** (Черная —
низина) — р. Ч. Кома пр. р. Кома (Нов. р-н). д. Черно-
комская. В 1875 г. здесь проживало 23 ха-
каса и 29 рус. крестьян.

- ХАРА ХУС** (Черная — 1. г. Хара-хус по р. Аскиз (Аск. р-н). 2. г. роша) Хара-хус по р. М. Есь около а. Кызласов (Аск. р-н).
- ХАРА ХУШ** (Орлиная) — 1. р. Карагуш пр. в. Кача (Ем. р-н). 2. г. Карешкол между р. Матур и р. Шепчуль (Таш. р-н).
- ХАРА ХЫЙЫҒ** (Черный кособор) — г. Хара-хыйыг по р. Табат около а. У-Киндырла (Бей. р-н). Культурное место.
- ХАРА ХЫР** (Черный лог) — ур. Хара-хыр в Койбал. степи в мест. Соробаозерки (Алт. р-н).
- ХАРАҘАҢ СОРАХ** (Сопка обозрения) — 1. г. Хараджан-сорах около а. Топанов (Шир. р-н). 2. г. Глядень около д. Беллык (Кр. р-н).
- ХАРАҘАҢ ТАҒ** (Гора обозрения) — г. Хараджан-таг по р. Карыш (Шир. р-н).
- ХАРАҘАҢ ТАС** (Камень обозрения) — г. Хараджан-тас по р. Сыры (Аск. р-н).
- ХАРАҘАҢ ТИГЕЙ** (Вершина обозрения) — 1. г. Хараджан-тигей по р. Енисей около центр. фермы с/х Сов. Хакасия (Богр. р-н). Отсюда бан наблюдали на своих стадах. 2. г. Хараджан-тигей по р. Бел. Июс около а. Аешин (Шир. р-н).
- ХАРА ЧАДЫХ ТАҒ** (Гора с черным валежником) — г. Хара-чадых по р. Таштып около а. Анжуй (Таш. р-н).
- ХАРА ЧУЛ** (Черный ручей) — 1. р. Хараджуй л. пр. р. Абакан (Таш. р-н). ст. Хараджуй. 2. р. Каражуй п. пр. р. Киндат (Кар. р-н). 3. р. Каражуй п. пр. р. Амыл (Кар. р-н). 4. р. Каражуй п. пр. р. Ус (Ерм. р-н). 5. р. Карачуй или Черная л. пр. р. Енисей (Нов. р-н). д. Карачульская или д. Черная речка. 6. р. Чернавка л. пр. р. Чулым (Нов. р-н).
- ХАРБАЙ** — р. В. М. Карбай п. пр. р. Хан-Тегир (Шуш. р-н).
- ХАРБАНАХ** — перекат Карбанак по р. В. Абакан (Таш. р-н).
- ХАРБЫ** — р. Карбы пр. р. Хабык (Идр. р-н).
- ХАРҒАЛЫҒ** (Воронья) — 1. р. Каргалык или Карбалык, теряется в болотах р. Чулым около д. Каргалык (Нов. р-н). 2. р. Каргала л. пр. р. Серж (Уж. р-н).
- ХАРҒАНА** (Ветла) — мест. Харгана по р. Ташеба (У-Аб. р-н). а. Киштеев, находившийся в данной местности. В 1917 г. насчитывалось 25 хоз-в.
- ХАРҒА ТАҒ** (Гора Карги) — г. Харга-таг около а. Вей-Вулук (Богр. р-н). Здесь жил Карга Спирия.
- ХАРҒЫННЫҒ ТАСХЫЛ** (Караганниковый голец) — г. Харгынныг-тасхыл в истоках р. М. Арбаты (Таш. р-н). Почитаемая шаманистами вершина.

- ХАРДАС ТАСХЫЛ** — г. Хартас-тасхыл в истоках р. Тузахсук (Аск. р-н).
- ХАРЗЫБЕЙ** — р. Карзыбей пр. р. Сыда (Идр. р-н).
- ХАРИҢНАР ААЛЫ** — а. Арыбкаев по р. Чулым (Уж. р-н). В 1917 г. было 13 хоз-в. Перестали кочевать на летники в 1930 г. в связи с коллективизацией.
- ХАРЛАНЧЫХ ХАРЫХ** — холм Харланджик-харых под г. Юс-имджек (Место, требующее почтения) по р. Имек (Таш. р-н). Место захоронения Хобый-Адаса — прародителя сеока хобый. Святая земля для всех представителей этого рода.
- ХАРЛЫҒАН (Снежный хан)** — 1. г. Карлыган (1743) в верховьях р. Томь (Аск. р-н). Согласно легендам, здесь бьет источник с живой водой, принадлежащий славному князю Ханза-бегу. 2. г. Карлыган (1699) в истоках р. Джой (Бей. р-н). 3. хр. Карлыган в верховьях р. М. Абакан (Таш. р-н).
- ХАРЛЫҒ КӨЛ (Снежное озеро)** — оз. Харлыг-коль в истоках р. М. Хуну-хузух (У-Аб. р-н).
- ХАРО (Ответная)** — р. Каро л. пр. р. В. Улень (У-Аб. р-н).
- ХАРООЛ ТАҒ (Дозорная гора)** — г. Караульная по р. Енисей (Бал. р-н).
- ХАРООЛ ТИГЕЙ (Дозорная вершина)** — г. В. М. Харол-тигей по р. Уйбат около ст. Капчалы (У-Аб. р-н). Отсюда пастухи обзрели свои стада.
- ХАРООЛ-ТУРА** — Караульный острог, поставленный казаками в 1875 г. «на краю Кыргызской земли» по р. Огур (Бал. р-н), с. Караульное.
- ХАРТАЛЫҒ ОЙ (Лог с конской колбасой)** — л. Харталыгой около а. Чарков (У-Аб. р-н).
- ХАРТЫЛАР ААЛЫ** — а. Картин по р. Абакан (У-Аб. р-н). В 1917 г. насчитывалось 29 хоз-в.
- ХАРТЫС** — г. Картыш по р. Сух. Ерба (Богр. р-н).
- ХАРЧЫЛЫҒ ТАҒ (Гора с перекрестием)** — г. Карчалык около д. Борозда (Богр. р-н).
- ХАРЧЫЛЫҒ ХАРАСУҒ (Родник с перекрестием)** — руч. Карчалык, вытекающий из-под одноименной горы, с прекрасной холодной водой, которую пьют проезжающие по дороге из Хакасии в Красноярск (Богр. р-н).
- ХАРЫС (Четверть)** — р. Карыш, впадает в оз. Иткуль (Шир. р-н).
- ХАСПА ЧУЛ (Норовистый ручей)** — 1. р. Каспа п. пр. р. Кизир (Кур. р-н). 2. р. Каспаджул л. пр. р. Бел. Июс (Шир. р-н).
- ХАСПАЙ** — р. В. М. Каспай п. пр. р. Убей (Нов. р-н).
- ХАСПАН ТАҒ** — г. Кашпан по р. Бел. Июс около а. У-Фыркал (Шир. р-н).
- ХАСПАР** — руч. Кашпар п. пр. р. Караташ (У-Аб. р-н). Хаспар тайга — тайга, расположенная по руч. Кашпар.

- ХАСТАЙ** — г. Хастай около а. Кубайка (Таш. р-н).
ХАСТАТ (пум.) — р. Кастат л. пр. р. Чичкаюл (Тег. р-н).
**ХАСТЫРЫХ ПУК (Лы- — мест. Хастырых-бюк по р. Таштып, где бы-
 ковый луг)** — были летники а. Карагай (Таш. р-н).
ХАСХА ПАЛАЗЫ ТАҒ — г. Хасха-балазы по р. Ала-хулун (У-Аб. р-н).
 (Гора ребенка из рода хасха)
ХАСХА ТАҒ (Белая — г. Хасхатаг около а. Половинка (Шир. р-н).
 гора)
ХАСХАН ХАЙА (Копаная скала) — г. Хасхан-таг в г. мас. Сарой около а. Ойна-
 хаков (Аск. р-н).
ХАСХЫЛЫҒ (Бандитская) — г. Каскылак (1440) в верховьях р. Тамалык
 (У-Аб. р-н).
ХАСХЫН ОЙ (Лог беглецов) — руч. Хаскыной пр. р. Иней (У-Аб. р-н).
ХАТАЙЛАР ААЛЫ — а. Катаев по р. Камышта (Аск. р-н). В 1917 г. насчитывалось 16 хоз-в.
ХАТАЙ ТАҒ (Гора Катаева) — г. Катай по р. Туим недалеко от а. М. Спирин (Шир. р-н).
ХАТАЙ ХАРА СУҒ — кл. Катай-карасук по р. Камышта (Аск. р-н). Летник Катаевых.
ХАТАМОР — кл. Катамор, теряющийся в Койбал. степи (Бей. р-н).
ХАТХЫРЧАҢ ӨЗЕН — л. Хатхырджан около а. Топанов (Шир. р-н).
 (Смеющийся лог)
ХАТЫҒ ААС (Твердый склон) — 1. мест. Хатыгаш по р. Енисей около д. Каптырево (Шуш. р-н). 2. д. Каптырево, возникшая в 1790 г. в этой местности.
ХАТЫҒ СУҒ (Суровая река) — р. Катык л. пр. р. Уйбат (У-Аб. р-н).
ХАТЫҒ ХОЛ (Твердый лог) — г. Хатыг-хол по р. Лырсы (Аск. р-н).
ХАТЫМА — р. Катыма п. пр. р. Кольба (Шал. р-н).
ХАТЫН (Госпожа) — 1. р. Катун л. пр. р. Казыр (Кур. р-н).
 2. р. Катынь пр. р. Кемчуг (Вир. р-н).
ХАХЛАЙ — а. Хахлаев по р. Чулым (Тег. р-н).
ХАХОЛ — д. Хохлы или д. Кавказское по р. Туба (Мин. р-н).
ХАХПАН САПХАН — р. Хахпан-сахпан или Цапхан л. пр. р. Кискач (У-Аб. р-н).
ЧУЛ (Ручей, где поставлены капканы)
ХАХПАХ ХАЙА (Скала в виде сферической крышки) — г. Хахпах-хая по р. Уйбат около а. Чарков (У-Аб. р-н). Летник Кульбижековых. В горе имелась пещера.
ХАХПАХ ХЫР (Холм в виде сферической крышки) — г. Хахпах-хыр по р. Сыртачуль (Шар. р-н). Наверху горы находилось крепостное сооружение — све.
ХАХТОҒАШ — г. Хахтогаш по р. Ч. Июс около а. Секта (Шир. р-н).
ХАХТЫҒ ТАҒ (Гора, имеющая прах) — г. Хактыг по р. Тея напротив а. Политов (Аск. р-н). Согласно легендам, здесь совер-

- шали моления бельтыры, которые сжигали в качестве жертвы светлых девушек, отчего и произошло название.
- ХАХТЫҒАН ТАҒ** — г. Хахтыган по р. Таштып около а. Карагай (Таш. р-н).
- ХАХТЫМ КӨЛІ** — оз. Хахтымколь в Уйбат. степи под г. Хахтым около а. Комызяк (У-Аб. р-н).
- ХАХТЫМ ТАҒ** — г. Хахтым (1011,3) около а. Комызяк (У-Аб. р-н).
- ХАШТАҒ** — г. Каштаг по р. Сыда около д. Кортуз (Кр. р-н).
- ХАШТАТ (пум.)** — р. Каштак л. пр. р. Тисуль (Тис. р-н). В 1697 г., когда по этой реке была обнаружена серебряная руда, здесь проходила северная граница Кыргызской земли.
- ХОҒАЙЛАР ААЛЫ** — а. Когаев по р. Ч. Июс (Орд. р-н). В 1917 г. насчитывалось 22 хоз-ва.
- ХОҒБАЛЫҒ** — г. Хогбалык (1515,3) в верховьях р. Уртен-Таштып (Таш. р-н).
- ХОДАТ (пум.)** — см. Хадат.
- ХОДО** — р. Ходо пр. р. М. Улень (У-Аб. р-н).
- ХОДОНҒАС (кет.)** — р. Ходонзас пр. р. Томь (Аск. р-н).
- ХОДЫМА** * р. В. Ходыма л. пр. р. Мана (Шал. р-н).
- ХОДЫРҒАН ТАСХЫЛ** — г. Кудургун-тайга в З. Саянах рядом с г. Копёны.
- (Перекочевавший голец)**
- ХОДЫР ОЙ (Паршивый дол)** — л. Ходырой по р. Уйбат около а. У-Вирь (У-Аб. р-н).
- ХОДЫР СОРАХ (Паршивая сопка)** — г. Ходыр-сорах по р. Сойгачы (У-Аб. р-н).
- ХОДЫР ТАҒ (Паршивая гора)** — 1. г. В. Котур (601) около а. Бей-Вулук (Вогр. р-н). 2. г. Ходыр-таг по р. Тея около а. У-Чуль (Аск. р-н). 3. г. Ходыр-таг около а. У-Сос (Бей. р-н). 4. г. Ходыр-таг по р. Уйбат около а. Чарков (У-Аб. р-н). Наверху горы находится крепостное сооружение — све. Культовое место. 5. г. В. Ходыр-таг по р. Сарала (Орд. р-н). Наверху имеется крепост. сооружение — све. Культовое место. 6. г. Ходыр-таг по р. Ч. Июс около а. Устинкин (Орд. р-н). 7. г. Ходыр-таг по р. Аскиз около а. Казановка (Аск. р-н). 8. г. В. М. Ср. Ходыр-таг по р. Бел. Июс около а. Ефремкин (Шир. р-н). 9. г. Ходыр-таг около д. Троицкое (Вогр. р-н). 10. г. Ходер (1136,1) по р. Тунгужуль (Шир. р-н). Культовое место. 11. г. В. Катыр (1460) по р. Шинда (Кур. р-н).
- ХОДЫР ТАСХЫЛ (Паршивый голец)** — г. Котур в верховьях р. Амыл (Кар. р-н).

- ХОДЫР ЧАЗЫ** (Парши- — ур. Ходыр-чазы по р. Биҫа к югу от ст. Ер-
вая степь) бинское (У-Аб. р-н).
- ХОЗАНАЙ ААЛЫ** — а. Казанаев по р. Бейка (У-Аб. р-н).
- ХОЗАНАХ** (Заячий) — 1. р. Хозанах пр. р. Тейская Бейка (Аск.
р-н). 2. г. Хозанах по р. В. Арбаты (Таш.
р-н). 3. р. Хозанах-хол п. пр. р. Аскиз (Аск.
р-н).
- ХОЗАНАХ ХЫС** (Зай- — мест. Хозанах-хыс по р. Бел. Июс около
чик-девушка) а. Бел. Балахчин, где находится средневе-
ковый могильник Хыргыс сеоктары (Шир.
р-н). Культовое место.
- ХОЗАН ИМЧЕГІ ТАҒ** — г. Хозан-имджек по р. Бел. Июс около
(Малиновая гора) а. Кобяков (Орд. р-н).
- ХОЗАННАР ААЛЫ** (За- — а. Конгаров по р. Чулым (Орд. р-н).
ячьё селение)
- ХОЗАННЫҒ ТАҒ** (За- — г. Козананых-таг при устье р. Кискач
ячьё гора) (У-Аб. р-н).
- ХОЗАННЫҒ ЧУЛ** (За- — р. Козаных п. пр. р. Каро (У-Аб. р-н).
ячий ручей)
- ХОЗАН ТАСТАА** (За- — см. Хозан тастацаң сыв.
ячьё бросание)
- ХОЗАН ТАСТАЦАҢ** — г. Хозан-тастаджан-биль между р. Аскиз
ПИЛ (Седловина, где и р. Ваза (Аск. р-н). По обычаю, каждый
горным духам бросали проходящий через перевал бросал камень
зайцев) в одну жертвенную грудю.
- ХОЗАН ТАСТАЦАҢ** — г. Хозан-тастаджан-сын между р. Аскиз и
СЫН (Хребет, где гор- р. Есь (Аск. р-н). Культовое место.
ным духам бросали зай-
цев)
- ХОЗАН ТИҒЕЙ** (Заяц- — г. Хозан-тигей около а. Чарков (У-Аб. р-н).
вершина)
- ХОЗАН ХЫС** (Заяц-де- — кам. изваяние Хозан-хыс, стоявшее по
вушка) р. Ч. Июс в устье р. Чаланджул (Орд. р-н).
По хак. мифам — это окаменевшая дочь
Вурутского хана, душа которой преврати-
лась в зайца. С тех пор хакасы особо чтут
зайца. Культовое место.
- ХОЗАН ХЫС АЗИИ** — пер. Хозан-хыс-ази, где стояло одноименное
(Перевал зайца-девуш- кам. изваяние (Орд. р-н). Культовое место.
ки)
- ХОЗАН ХЫС ТАҒ** (Го- — г. Хозан-хыс по р. Чулым около а. Конга-
ра зайца-девушки) роз (Орд. р-н). Культовое место.
- ХОЗАН ЧУЛ** (Заячий — 1. Хозындель л. пр. р. М. Монок (Бей. р-н).
ручей) 2. р. Куаунжюль л. пр. р. Сыда (Идр. р-н).
- ХОЗЫЛЫҒ** — р. Козлык п. пр. р. Вескыш (Нов. р-н).
- ХОЙАҢ** — а. Кояны по р. Чулым (Тег. р-н). Улуг Хой-
аң — а. Кояны. Кічіг Хойаң — а. Тарла-
ганов.
- ХОЙАҢ АЗИИ** (Коянов- — пер. Коян-ази по р. Ч. Июс (Орд. р-н). По
ский перевал) объяснению хакасов, название возникло во

- время угона древнего племени хоян, кото-
рых отождествляют с койбалами.
- ХОЙАҢ САЛ ЧУЛ** — р. Коян-салджул пр. р. Иней (У-Аб. р-н).
ХОЙАҢ СУҢ — р. Коянзу л. пр. р. Каро (У-Аб. р-н).
ХОЙАҢ ЧУЛЫ — р. Кояны л. пр. р. Чулым (Тег. р-н).
ХОЙ АРТ (Овечий пе-
ревал) — 1. пер. Хонин-Дабага в верховьях р. Ус, где
в 1727 г. был поставлен один из погранич-
ных знаков, разделявших территорию Рос-
сии и Китая (Ерм. р-н). 2. р. Коярт л. пр.
р. Ус (Ерм. р-н). 3. р. Куярт п. пр. р. Ид-
жим (Ерм. р-н).
- ХОЙВАЛЛАР ААЛЫ** — 1. а. Койбалы по р. Абакан (Бей. р-н).
2. а. Койбалы по р. Абакан (Алт. р-н).
ХОЙБАЛ ТУУМЫ (Кой-
бальская дума) — д. Уты, где в нач. XIX в. располагался
центр Койбал. степной думы (Бей. р-н).
ХОЙВАР — г. Койбар около д. В. Телек (Идр. р-н).
ХОЙГАТ ХЫРЫ (Холм
Хойгата) — г. Хойгат-хыр по р. Ч. Июс около а. Бел.
Балахчин (Орд. р-н).
ХОЙДЫМ — хр. Койдым в верховьях р. Амыл (Кар. р-н).
ХОЙЗА — 1. р. Хойза л. пр. р. М. Есь около а. Кызла-
сов (Аск. р-н). а. Хойзы, стоящий в устье
указанной речки. 2. р. Хойза пр. р. Комызяк
(У-Аб. р-н). Она состоит из двух речек:
Улуг Хойза — В. Хойза, где находился
летник Покояковых, и Чазы Хойза — степ-
ная Хойза.
- ХОЙЗАС** (кет.) — р. Койзас пр. р. Анзас (Таш. р-н).
ХОЙЛАҒА ААЧЫ — мест. Хойлагач по р. Енисей около устья
(Склон со шкурой лоша-
ди, забитой на по-
минки) р. Кокса (Вогр. р-н).
ХОЙЛАҒАЛЫҒ ТАҒ — г. Хойлагалыг-таг по р. Тея около а. У-Чуль
(Аск. р-н).
ХОЙЛЫҒ ХОЛ (Овечий
лог) — л. Хойлыг-хол по р. Хамгазы (Аск. р-н).
ХОЙ ПУЛУХ (Овечий
родник) — р. Хой-булук л. пр. р. Бел. Июс около д. Бе-
ренжак (Шир. р-н).
ХОЙ ЧАДИИ (Овечья
стоянка) — р. Хой-чаде п. пр. р. Салат (Аск. р-н).
ХОЛААС (Склон, слу-
жащий для водопоя
скота) — 1. г. Холас по р. Абакан в устье р. Табат
(Бей. р-н). 2. г. Холас около а. Маткечик по
р. Абакан в гор. мас. Хызыл-хая (Бей. р-н).
ХОЛААС ХАЙА (Ска-
ла, имеющая склон для
водопоя скота) — 1. г. Холас-хая по р. Абакан около центр.
фермы с/х Куйбышева. 2. г. Холас-хая по
р. Таштып около а. Карагай (Таш. р-н).
ХОЛАҒАҢ ТАҒ — г. Холаджам-таг около а. Чарков (У-Аб. р-н).
ХОЛДЫБАЙ — р. Колдыбай л. пр. р. Убей (Кр. р-н).
ХОЛЗАС (кет.) — 1. р. Колзас п. пр. р. Мрассу (Ташт. р-н).
ХОЛЗАХ — р. Колзак п. пр. р. Мрассу (Ташт. р-н).

- ХОЛЛЫГ** (Имеющий — р. Куллог п. пр. р. Енисей (Нов. р-н).
лога)
- ХОЛ ТАС** (Каменная — г. Хулташ по р. Матур, издалиа напоми-
рука) нающая поднятую руку (Таш. р-н).
- ХОЛ ЧУЛ** (Пологая — р. Колджул пр. р. Бел. Июс (Шир. р-н).
речка)
- ХОМДЫ ЧУЛ** (Гробо — р. Комджул впадает в оз. Фыркал (Шир.
вой ручей) р-н).
- ХОМЗАС** (кет.) — р. Комзас л. пр. р. Мрассу. ср. Хамзас.
- ХОМЗЫ ЧАЗЫ** — степь Хомза-чазы около а. У-Таштып за
г. Хулахай (Аск. р-н).
- ХОМЫ СУҒ** (Река с не — 1. р. Кама пр. р. Мана (Шал. р-н). 2. р.
большой круглой низи- Кума п. пр. р. Шуш (Кур. р-н). 3. р. Кома
ной, где растет боярыш- п. пр. р. Енисей (Нов. р-н). 4. р. Кума п.
ник) пр. р. Черемшанка (Кур. р-н).
- ХОМЫ ТАҒ** (Гора с — г. Кома по р. Абакан около а. Онхаков
небольшой низиной) (Аск. р-н).
- ХОМЫЧАХ** (Небольшая — д. Колягино по р. Енисей (Алт. р-н).
впадина)
- ХОМЫЧАХ СУҒ** (Река, — 1. р. Комызык, впадающая в оз. Чазыколь
текущая по небольшой (У-Аб. р-н). а. Комызык, стоящий на одно-
впадине) именном ключе, где находился зимник Аб-
желаевых (У-Аб. р-н). 2. р. Комужа п. пр.
р. Енисей (Вал. р-н).
- ХОНАЙВА** — р. Конайба л. пр. р. Мана (Шал. р-н).
- ХОНАЙ КӨЛІ** (Озеро — оз. Конай-куль или оз. Утиное с юж. сто-
Конай) роны г. мас. Сахсары (Аск. р-н).
- ХОНДЫМ** — р. Комдома л. пр. р. Томь (Кем. обл.). ср.
Молдым.
- ХОНДАТ** (кет.) — 1. р. Кондат пр. р. Амыл (Кар. р-н). 2. р.
Кондат пр. р. Казыр (Кур. р-н). 3. р. Кон-
тат пр. р. Енисей около гор. Красноярска
(Ем. р-н). ср. Хандат.
- ХОНЗЫБА** — 1. р. Конзыба пр. р. Сыда (Идр. р-н). 2. р.
Коназыба п. пр. р. Джеб (Кур. р-н).
- ХОНУ ЧУЛ** (Ручей рос- — 1. р. Конжул л. пр. р. Тубиль (Вал. р-н).
сомахи) 2. р. Конжул п. пр. р. Енисей (Вал. р-н).
3. р. Конжул п. пр. р. Иней (У-Аб. р-н).
4. р. Кунжувль п. пр. р. Джебаш (Таш. р-н).
- ХОНЫЙ** — р. Коный л. пр. р. В. Абакан (Таш. р-н).
- ХОНЫЛ ХУЗУХ** (Дуп- — р. В. М. Куну-кузук п. пр. р. Караташ
листый кедр) (У-Аб. р-н).
- ХОО** (Вледная река) — 1. р. Коо п. пр. р. Сисим (Идр. р-н). 2. р.
Ко п. пр. р. Сыда (Идр. р-н).
- ХООДАТ** (пум.) — р. Коудат пр. р. Чулым около Шумилин-
ской курьи (Тег. р-н).
- ХООЗАС** (кет.) — р. Коузас пр. р. Томь (Аск. р-н).
- ХООЛҒАНАХ СУҒ** (Ре- — 1. р. Куганак п. пр. р. Чехан (Таш. р-н).
ка с небольшим сухо- 2. р. Колганак л. пр. р. Хан-Тегир (Таш.
стоем после пожара) р-н). 3. р. Кулхонах л. пр. р. Тей (Аск. р-н).

- ХООЛГАНАХ ТАСХЫЛ** — г. Хоолганак-тасхыл в верховьях р. Хан-Тегир (Таш. р-н).
(Голец с небольшим сухостоем)
- ХООЛГАННЫҒ ХОЛ** — 1. л. Хоханах-хол по р. Б. Есь (Аск. р-н).
(Лог с сухостоем после пожара) 2. л. Хоолганныг-хол по р. Базинская Бейка (Аск. р-н).
- ХООЛҒАН СУҒ** (Река — 1. р. Хооган Арбат пр. р. В. Арбат (Таш. р-н). 2. р. Коган п. пр. р. Узунчул (Таш. р-н). 3. р. Хоган пр. р. Хабзас. 4. р. Халгансук л. пр. р. Джой. 5. р. Б. М. Колган пр. р. Она (Таш. р-н). 6. р. В. М. Колган пр. р. Карасиба (Таш. р-н). ср. Хуулган.
с сухостоем)
- ХООЛҒАН ТАҒ** (Гора — 1. г. Хогын по р. Аскиз в г. мас. Читы-хыс с сухостоем) (Аск. р-н). 2. г. Халган (1433) по р. Джой (Бей. р-н). ср. Хуулган.
- ХООП** (Канавы) — 1. р. Копь п. пр. р. Амыл (Кар. р-н). 2. р. Кооп пр. р. Зекиюль (Шир. р-н). 3. канал Кооп по р. Чулым около д. Новомарьясово (Орд. р-н). см. Тацна. 4. канал Уйбатский по прав. берегу р. Сухой Уйбат (У-Аб. р-н). Хооп пазы — а. Доможаков, стоявший в начале канала.
- ХООРАЙ** — страна Конгарай или Хонгарай, историческое имя Хакасии, сохранившееся с древних времен в памяти народа и восточных письменных источниках.
- ХООРАЙ КИЧИНИ** (Хакасский брод) — переправа Хоорай-кичи через р. Бел. Июс в мест. Хозанах-хыс (Шир. р-н). Предания связывают название с массовым угоном населения в 1703 г. в Джунгарию, когда здесь 9 дней и ночей не стихал плач и стон переправляющихся людей.
- ХООРАЙ КӨШ АЗИИ** — пер. Хоорай-кош-азии через г. Кызыл-хас (Перевал хакасского кочевья) по р. Бел. Июс (Шир. р-н). По данным ист. фольклора, в названии перевала также отразились трагические события угона 1703 г.
- ХООРАЙ САВЫНАЗЫ** — народное название северной части З. Саян от бассейна р. Хан-Тегир до Хакасии.
- ХООРАЙ ТАЙҒА** (Хакасская тайга) — лес. массив Хоорай-тайга в З. Саянах по долине р. Хан-Тегир.
- ХООРАЙ-ТУРА** — Качинский острог или Красноярский острог. ср. Хызыл чар.
- ХООРАЛЫҒ** (Хайрюзинская) — 1. р. Хоралыг пр. р. Биря (У-Аб. р-н). 2. р. Каралик л. пр. р. Сарала (Орд. р-н). 3. р. Коралу п. пр. р. Томь (Аск. р-н).
- ХООР АСХЫР ТАҒ** — г. Хорасхыр-таг по р. Монок (Бей. р-н).
(Гора каурого жеребца)
- ХООР АТ СОРАҒЫ** — г. Хорат-сорах по р. Пыгыс (Шир. р-н).
(Сопка каурого коня)
- ХООР АТ ТАЙҒАЗЫ** — лес. массив Хорат-тайга в верховьях р. Ния и р. Улень, где, согласно легендам, по-

гиб крылатый конь-тулбар, вынесший из монгольского плена сына Арыхпай-тайджи (У-Аб. р-н).

- ХООР — страна Хонгор. см. Хоорай.
- ХООР АТ ХЫРЫ (Холм каурого коня) — г. Хорат-тасхыл в верховьях р. Аскиз и р. Ниня (У-Аб. р-н). см. Хорабас.
- ХООР АТ ЧУЛЫ (Ру-чей каурого коня) — г. Хорат-хыр в устье р. Кокса (Вогр. р-н). На этой горе, по обычаю, был положен на настил конь, убитый молнией.
- ХООРҒЫС ТАСХЫЛ — г. Коргыш по р. Матур (Таш. р-н). Место обитания родоначальника бельтыров Хан-Сулу после возвращения из монгольской неволи. Родовая гора бельтыров.
- ХООРМИТ КИЧИГ (Хор-митский брод) — брод Хормит-кечик через р. Таштып около а. Кызылсуук (Таш. р-н).
- ХООР ТАҒ (Светлая гора) — г. Хортаг в мест. Ис-харчызы (Аск. р-н).
- ХООРТЫС — г. Кортуз по р. Сыда в истоках р. Уэа (Кр. р-н).
- ХООР ЧУЛ (Светлый ручей) — 1. р. Коржульт пр. р. Убей (Нов. р-н). 2. р. Коржульт пр. р. Сисим. 2. р. В. Коржель п. пр. р. Убей (Нов. р-н).
- ХООС ОТ ЧУЛЦАҢ ТИГЕЙ (Вершина, где рвут зверобой) — г. Хозот-чульджан около д. Когунек (Орд. р-н).
- ХООСПАЙ ТАҒ (Гора Хоспай) — г. Хоспай-таг по р. Ниня около а. Сенявин (У-Аб. р-н).
- ХООСТЫҒ ТАҒ (Гора с рисунками) — см. Улгүліг хыр.
- ХООСТЫҒ ХЫРАҢ (Холм с рисунками) — г. Хоостыг-хыран по р. Тейа около а. Политов (Аск. р-н). На ней имелись камни с рисунками.
- ХООТТЫҒ (Заросшая травой) — р. Котта пр. р. Чибижек (Кур. р-н).
- ХООХАЙЛЫҒ (Воющая) — р. Кокайлы п. пр. р. Чехан (Таш. р-н).
- ХООХПАЙ ТАҒ (Гора Хохпай) — г. Хохпай-таг по р. Туим около а. М. Спирин (Шир. р-н).
- ХООШТАТ (пум). — р. Коуштат л. пр. р. Чичкаюл (Тег. р-н).
- ХОРАВАС ТАСХЫЛ (Вечный голец) — г. Карабаш (1549,3) в верховьях р. Ниня (У-Аб. р-н). Родовая гора сеока читы-бюр (семь волков).
- ХОРАВЕЙ (Каурая кобылица) — р. Корабей л. пр. р. Сыда (Идр. р-н).
- ХОРВА (Река, где растут молодые побеги) — р. М. Корба п. пр. р. Хабык (Идр. р-н).
- ХОРДА — р. Корда п. пр. р. Джеб (Кур. р-н).
- ХОРДАҢАШ ТАҒ (Гора Хордагаша) — г. Хордагаш по р. Тарча около а. Половинка (Шир. р-н). Названа по имени князя

- Хордагаша, боровшегося против монгольского владычества. Культовое место.
- ХОРЗЫБЕЙ** — р. Корзыбей п. пр. р. Сыда (Идр. р-н).
- ХОРЛАҢА КӨЛ** (Журчашее озеро) — оз. Хорлана-коль в Койбальской степи около а. Шалгинов (Бей. р-н).
- ХОРЛАҢА СУҒ** (Журчашая река) — 1. р. Хорлана, впадающая в оз. Хорлана-коль (Бей. р-н). 2. р. Хорлана п. пр. р. Чулым около а. Монастырев (Орд. р-н).
- ХОРЛАҢАС** (Журчашая) — 1. р. Курлугаш л. пр. р. Таштып (Таш. р-н). 2. р. Курлугаш п. пр. р. Матур (Таш. р-н). 3. р. Хорлыгас пр. р. Ния (У-Аб. р-н). ср. Хорлыгас.
- ХОРЛАХ ТАҒ** (Шумящая гора) — г. Хорлах-таг недалеко от д. Бондарево (Бей. р-н).
- ХОРЛАХ ХАРА СУҒ** (Журчаший родник) — кл. Хорлах-карасук по р. Кызылсук (Таш. р-н).
- ХОРЛЫҒ** (Журчаший) — р. В. М. Корло л. пр. р. Кижарт (Бал. р-н).
- ХОРЛЫҒАС** — см. Хорлаңас.
- ХОРОЛОН** — р. Королон л. пр. р. Мана (Шал. р-н).
- ХОРЧЫН** — р. Корчин л. пр. р. Виря (У-Аб. р-н). Хорчын пазы — а. В. Корчин, знаник Тазминых. В 1917 г. насчитывалось 15 хоз-в. Хорчын пилтірі — устье р. Корчин, летник Аешинных.
- ХОРЫМ** (Город) — г. Минусинск. см. Мөңі суғ. Название связано с тем, что во времена царской России это был единственный город в Хакаско-Минусинском крае.
- ХОРЫМНЫҒ СУҒ** (Река с каменными россыпями) — руч. Курумистый пр. р. Черемушки (Бал. р-н).
- ХОРЫМНЫҒ ТАҒ** (Гора с каменными россыпями) — 1. г. Хорым-таг по р. Базинская Бейка (Аск. р-н). 2. г. Хорымныг-таг по р. Камышта в г. мас. Сахары (Аск. р-н).
- ХОРЫМНЫҒ ХОЛ** (Лог с каменными россыпями) — р. Корумну-гол п. пр. р. Томь (Аск. р-н).
- ХОРЫМНЫҒ ХЫЙЫҒ** (Косогор с каменными россыпями) — г. Хорымныг-хыйыг по р. М. Есь выше а. Хойза (Аск. р-н).
- ХОРЫМНЫҒ ХЫР** (Холм с каменными россыпями) — г. Хорымныг-хыр по р. Тостугжул (Аск. р-н).
- ХОРЫМ СУҒ** (Курумистая река) — р. Курунсук п. пр. р. Емисей (Шуш. р-н).
- ХОРЫМ ТАСХЫЛ** (Голец с каменными россыпями) — 1. г. Корум-тайга (1320,7) в верховьях р. Ортон (Ташт. р-н). 2. г. Хорым-тасхыл в верховьях р. Амыл (Кар. р-н).
- ХОРЫМ ТИГЕЙ** (Вершина с каменными россыпями) — г. Хорым-тигей по р. Ния (У-Аб. р-н).

- ХОРЫМ ЧУЛ** (Куру- — р. Курунжувль пр. р. Ч. Танзыбей (Ерм. р-н). мистый ручей)
- ХОРЫСПАХ ЧУЛ** — см. Хоспах чул.
- ХОСПАХ ЧУЛ** (Ковш- — р. Хоспах-чул л. пр. р. Бел. Июс около а. ручей) Янгылых (Шир. р-н).
- ХОРЫХ ХАРА СУҒ** — кл. Хорых-карасук пр. р. Сойгачи (У-Аб. р-н).
- ХОСАНЫҢ ХООТЫ** — г. Хосанын-хоты по р. Уйбат около ст. Уй- (Прошлогодняя трава бат (У-Аб. р-н). Хосы)
- ХОС КӨЛ** (Двойное озе- — оз. Кошколь недалеко от оз. Белое (Шар. ро) р-н).
- ХОСТАЙ ТАҒ** (Парная — г. Хостай по р. Ваза (Аск. р-н). гора)
- ХОС ТИГЕЙ** (Спарен- — г. Хос-тигей (342,6) по р. Виджа (У-Аб. р-н). ная вершина)
- ХОСХАНАХ** (Удиви- — 1. р. Косканак п. пр. р. В. Шушь (Шуш. тельная) р-н). 2. р. В. М. Кошканак п. пр. р. Енисей (Шуш. р-н).
- ХОСХАРАХ СУҒ** (Река — 1. р. Кашкарак п. пр. р. Хан-Тегир (Шуш. горного козла) р-н). 2. р. В. Кашкарет п. пр. р. В. Верезо- вая около д. Сизая (Шуш. р-н).
- ХОСПАР ПИЛІ** (Седло- — пер. Хосхарбиль по р. Ниня (У-Аб. р-н). вина горного козла) Согласно обычаю, каждый проходящий здесь обязан положить камень к жертвен- ной груде в честь горного духа.
- ХОСХАР СУҒ** (Река — 1. р. В. М. Кашкарный п. пр. р. Уй (Вей. Горного козла) р-н). 2. р. Кошкар л. пр. р. Кома (Нов. р-н).
- ХОСХАР ТАҒ** (Гора — 1. г. Суханиха по р. Енисей в устье р. Ту- ба (Мин. р-н).
- ХОСХАР ТАС** (Камен- — г. Хостар-тас по р. Ниня около истоков р. ный козел) Камышта (У-Аб. р-н). На перевале стояло каменное извание горного козла.
- ХОС ХУЛАХ** (Два уха) — г. Кош-кулак около ст. Шира (Шир. р-н). Наверху горы с двух сторон выделяются две вершины, напоминающие два уха. Боль- шой интерес вызывает глубокая пещера, где людям мерещится призрак шамана.
- ХОСХЫН СУҒ** (Соеди- — р. Хосхын л. пр. р. Джой (Вей. р-н). няющаяся река)
- ХОС ХОДЫР ТАҒ** (Пар- — г. Хос-Ходыр по р. Вейка (У-Аб. р-н). ная Паршивая гора)
- ХОС ХЫЗЫЛ ХАЙА** — г. Хос-Хызылкая около ст. Капчалы (У-Аб. (Вторая красная скала) р-н).
- ХОС ХЫРАҢ** (Парный — 1. г. Хос-Хыран по р. В. Есь около а. Кар- холм) тов (Аск. р-н). 2. г. Хос-хыран по р. Тея около а. У-Чуль (Аск. р-н).
- ХОТАЙ ТАСХЫЛ** — г. Хотай-тасхыл в истоках р. Уй (Вей. р-н).
- ХОТАЙ СУҒ** — р. Котуй п. пр. р. Уй, вытекающая из г. Хо- тай-тасхыл (Вей. р-н).

- ХОТАҢ ТИГЕЙ** (Вершина Катана) — г. Катаң-тигей по р. Ниня около а. Сенявин (У-Аб. р-н). На этой вершине погребен пра-родитель фамилии Катановых.
- ХОТНААС** — 1. г. Коткас по р. Ташгып около а. Карагай (Таш. р-н). 2. р. Катанас п. пр. р. Таштып около а. Карагай (Таш. р-н).
- ХОТХЫ ХАРА СУҒ** — р. Котку-карасук или Карасук л. пр. р. Енисей около д. Батени (Богр. р-н). ср. Хаарасуғ.
- ХОТЫВЕЙ** — 1. р. Котубей п. пр. р. Сыда (Идр. р-н). 2. г. Котубей (852,1) по р. Котубей (Идр. р-н).
- ХОТЫЛЫҒ** — 1. р. В. М. Котлык п. пр. р. Енисей (Бал. р-н). 2. р. Котлык п. пр. р. Дербино (Бал. р-н).
- ХОХПАХ ХАЙА** (Шаровидная гора) — г. Хохпах-хая по р. Табат около а. У-Киндырла (Бей. р-н).
- ХОЧЫТАТ** (пум.) — р. Кочетат пр. р. Чулым (Бир. р-н).
- ХОЧЫХТАР ААЛЫ** — а. Кожак по р. Бел. Июс (Орд. р-н). Назван по имени Кожак Итеменова. В 1917 г. насчитывалось 8 хоз-в.
- ХОШХЫН** — г. Кушкун (719) около д. Полиндейка (Богр. р-н).
- ХУБАЙ** — р. Кубай л. пр. р. Солбия (Ем. р-н).
- ХУБАЙАХ ААЛЫ** — а. Кубайка по р. Она (Таш. р-н). Назван по имени Хубая Топоева.
- ХУБАЙ ОЙЫМЫ** (Долина Хубая) — степь Хубай-оймы по р. Абакан вокруг а. Койбалы (Бей. р-н).
- ХУБАЙ ХУС ӨЗЕНІ** — л. Хубайгуш-узенъ на бер. оз. Тыттыг көл (Орд. р-н). Культовое место.
- ХУБАЛЫХ СЫРЫ** (Янтарная краска) — г. Хубалыг-сыр (631) в г. мас. Сахсары около а. Аев (Аск. р-н). На этой горе хакасы добывали минеральную краску янтарного цвета. Почитаемое место.
- ХУБАН СУҒ** (Светлая река) — р. Кубансу пр. р. Мрассу (Ташт. р-н).
- ХУБАН ЧАТХАН** (Место, где лежал Хубан) — мест. Хубан-чатхан по р. Немир, где был принск. (Аск. р-н).
- ХУВА СӨЛ** (Выгоревшая степь) — Чулымо-Енисейская котловина (Шар., Богр. р-ны). ср. Сөл.
- ХУВАС ХООТЫ** (Промолодняя трава Хубаса) — мест. Хвас-хоты по р. Бейка (У-Аб. р-н).
- ХУВА ТАҒ** (Белая гора) — г. Хубатаг по р. Чулым около а. Баклаев (Орд. р-н). Почитаемая гора.
- ХУВА ЧАР** (Белый Яр) — 1. а. В. Кобежиков по р. Бел. Июс (Шир. р-н). 2. а. Велояр по р. Абакан (Алт. р-н). В 1917 г. насчитывалось 36 хоз-в.

- ХУБУИ** — 1. р. Кубуй л. пр. р. Б. Абакан (Таш. р-н).
2. р. Кумый пр. р. Чибит (Таш. р-н).
- ХУВЫЗАС** (кет.) — р. Б. М. Куvas п. пр. р. Бельсу (Мыс. р-н).
- ХУДАЙЛЫҒ ААЛ** (Божественное селение) — а. Туталы по р. Чулым (Тег. р-н). В нем была построена церковь, откуда и пошло хак. название.
- ХУДАЛАТ** — р. Кудалат л. пр. р. Караташ (У-Аб. р-н). ор. Хутулат.
- ХУДАЛАХ** (Сватовство) — р. Кудалак п. пр. р. Цанхан (У-Аб. р-н). Согласно легендам, в этом месте от рук бандитов погибла просватанная девушка.
- ХУЗА КОЛ** — оз. В. М. Косоголь рядом с оз. Белое (Шар. р-н).
- ХУЗУРВУ** (сам.) — 1. р. В. М. Кузурба л. пр. р. Чулым (Уж. р-н). 2. р. Кузурба л. пр. р. Дербино (Вал. р-н). 4. р. Кужерба пр. р. Сыла (Идр. р-н).
- ХУЗУРҒАШ** — г. КузурҒаш по р. Сарала (Орд. р-н).
- ХУЗУРУХ ТАҒ** (Конечная гора) — 1. г. Кузурук по р. Амыл около д. Качулька (Кар. р-н). 2. г. Кузурук по р. Бел. Июс около а. Абумов (Шир. р-н).
- ХУЗУХ КОЛІ** (Кедровое озеро) — оз. Кедровое около оз. Белое (Шар. р-н).
- ХУЗУХ СУҒ** (Кедровая река) — 1. р. Кузуксук пр. р. Джой (Вей. р-н). 2. р. Кузуксук п. пр. р. Уйбат (У-Аб. р-н).
- ХУЗУХТЫҒ ХАИА** (Кедровая скала) — 1. г. Хулухтыг-хая по р. Бел. Июс около а. Ефремкин (Шир. р-н). 2. г. Хузухтыг-хая по р. М. Монок (Вей. р-н). Почитаемая гора.
- ХУЗУХ ИТЧЕҢ ТАҒ** (Гора, где заготавливают кедровый орех) — г. Хузух-итчен-таг в верховьях р. Тая (Аск. р-н).
- ХУЗУХТЫҒ ХОЛ** (Кедровый хол) — р. Хузухтыг-хол пр. р. М. Есь (Аск. р-н).
- ХУИАС СУҒ** (Река Куяса) — 1. р. Куяс пр. р. Улень (У-Аб. р-н). Названа в честь Куяс-батыра, воевавшего с монголами. а. Куясов. В 1917 г. здесь было 5 хоз-в.
- ХУИАХ ТАРТЧАҢ** — р. Куяк-тарчан пр. р. Виря (У-Аб. р-н).
- ЧУЛ** (Ручей, по которому доставляли военные доспехи)
- ХУИАХТЫҒ СЫН** (Бронированный хребет) — г. Куяктыг-сын около кл. Котен-Вулук (У-Аб. р-н). На вершине горы среди лиственниц висела кольчуга, от которой возник топоним.
- ХУЙУЛЫҒ ӨЗЕН** (Пещерный лог) — 1. л. Куюлуг-узень около а. Чарков (У-Аб. р-н). 2. л. Куюлуг-узень по р. Немир (Аск. р-н). Зимник Чыстановых.
- ХУЙУЛЫҒ ТАҒ** (Гора с пещерой) — г. Хойлыг-таг (913,6) по р. Виря около ст. Ербинское (У-Аб. р-н).

- ХУЙУЛЫҒ ХАЙА** (Скала с пещерой) — г. Куюлуг-хая по р. Ч. Июс (Орд. р-н). а. Подкамень, стоящий рядом с г. Куюлуг-хая. В 1917 г. насчитывалось 40 хоз-в.
- ХУЙУЛЫҒ ХАРЫХ** (Пещерный мыс) — г. Куюлуг-харых по р. Улень около а. Тозман (У-Аб. р-н).
- ХУЙУЛЫҒ ХОЛ** (Пещерный лог) — 1. л. Куюлуг-хол по р. Есь (Аск. р-н). 2. л. Куюлуг-хол в устье р. Кюг (Аск. р-н). Культурное место Костяковых. 3. л. Куюлуг-хол по р. Аскиз около а. Казановка (Аск. р-н). 4. л. Куюлуг-хол по р. Тея около а. Полистов (Аск. р-н).
- ХУЙУ СУҒ** (Пещерная река) — р. В. М. Койсук л. пр. р. Томь (Аск. р-н).
- ХУЛА АСХЫРЛЫҒ ОЙ** (Долина саврасого жеребца) — р. Кула-Аскырлыг-ой л. пр. р. Катун (Жур. р-н).
- ХУЛААТ ХАРЫҒЫ** (Мыс саврасого коня) — г. Хулат-харых около а. Ульгутап (Шир. р-н).
- ХУЛАҒАСТАР ААЛЫ** — а. Кулагашев по р. Абакан (У-Аб. р-н). В 1917 г. было 22 хоз-ва.
- ХУЛАХАЙ ТАҒ** (Глухая гора) — г. Хулахай (600,6) по р. Абакан около а. У-Таштып (Аск. р-н). По мифам, она осталась глухой к мольбам р. Таштып перекрыть р. Абакан, отчего и получила свое название.
- ХУЛАХПАЙ ТАҒ** (Гора Хулахпая) — г. Хулахпай по р. Киндырла (Вей. р-н).
- ХУЛУМЫС** — 1. г. Кулумыс в верховьях р. Оя (Ерм. р-н). 2. р. В. Кулумыс л. пр. р. Голубая (Шуш. р-н).
- ХУЛУННАР ААЛЫ** — а. Кулунов по р. Вейка (У-Аб. р-н). Назван по имени Хулуна Кучеидаева. В 1917 г. было 5 хоз-в.
- ХУЛУННЫҒ ПИҢ ТАҒ** (Гора кобылицы с жеребенком) — г. Кулунныгбей по р. Таштып около а. В. Бор (Таш. р-н).
- ХУЛУН ТЕВИИ** (Низина, выбитая копытами жеребят) — мест. Кулун-Теби по р. Бел. Июс в дол. Саратов (Орд. р-н). Культурное место, где вдова князя Чайзан Силиг-оола проводила по мужу поминки. Согласно древним обычаям, в траурные дни хакасы сгоняли весь скот аала к месту проведения поминок, отделяли молодняк от маток, отчего животные громко ревели и били копытами землю.
- ХУЛУН ЧУЛЫ** (Жеребчий ручей) — р. Кулун л. пр. р. Ужур (Уж. р-н). д. Кулун, где жили обрусевшие Марьясовы из рода кыргызы.
- ХУМЗАС** (кет.) — 1. р. Кумзас л. пр. р. Томь около а. Чульжан (Мыс. р-н). 2. р. Кумзас пр. р. Томь

- около ст. Валькса (Аск. р-н). 3. р. Кумзас л. пр. р. Ус (Мыс. р-н).
 р. В. М. Хумныг п. пр. р. В. Есь (Аск. р-н).
- ХУМНЫҢ СУҢ** (Песчаная река) —
- ХУМ ТАҒ** (Песчаная гора) — г. Кум (1665) по р. Кизир (Кур. р-н).
- ХУМ ТИГЕЙ** (Песчаная вершина) — г. Кум-тигей по р. Енисей в устье р. Кача (Ем. р-н). Место происхождения качинцев.
- ХУНДАТ** (пум.) — р. Кундат л. пр. р. Кня (Тис. р-н).
- ХУНДУЗАХ** (Вобровая) — р. Кундугаш или р. Погромная п. пр. р. Енисей. (Вал. р-н). д. Кундугашева или д. Усть-Погромная. см. Погромная.
- ХУНДУС СУҢ** (Вобровая река) — р. Кундусук п. пр. р. Амыл (Кар. р-н).
- ХУНДУСТЫҢ** (Вобровый ручей) **ЧУЛ** — 1. р. Кундустуюл пр. р. Кизир (Кур. р-н).
 2. р. Кундусуюл пр. р. Кня (Тис. р-н). 3. р. Вобровая л. пр. р. Избасс (Орд. р-н). 4. р. Кундулук л. пр. р. Амыл около д. Моторское (Кар. р-н). 5. р. Кундусуюл л. пр. р. Чибижек (Кур. р-н).
- ХУНЗАС** (кел.) — р. Кунзас п. пр. р. Томь (Аск. р-н).
- ХУННАЙ КӨЛҮ** (Озеро Куная) — оз. Кунай-кюль по р. Уйбат около ст. Капчалы (У-Аб. р-н).
- ХУРАҒА-ТУРА** — д. Курагино по р. Туба (Кур. р-н). Названа по имени хак. князя Курага, основавшего данное селение в нач. XVIII в.
- ХУРАХ КӨЛ** — оз. Курак или оз. Вугасво в Койбал. степи недалеко от гор. Сайногорска (Вей. р-н).
- ХУРТЫҢ СУҢ** — р. Куртан пр. р. Киндырла (Вей. р-н). Считается целебной водой.
- ХУРТЫҢ ТАҒ** — г. Куртан в верховьях р. Киндырла (Вей. р-н). Место горных жертвоприношений рода таяс.
- ХУРТТЫҢ** (Змеиная) — 1. р. Куртак л. пр. р. Енисей (Нов. р-н).
 2. д. Куртак, стоящая в устье одноименной реки.
- ХУРТТЫҢ ЧУЛ** (Змеиный ручей) — р. В. М. Куртюл пр. р. Кижарт (Вал. р-н).
- ХУРТУЙАХ ТАҒ** (Старушечья гора) — г. Куртуяк по р. Томь около ст. Валькса (Аск. р-н).
- ХУРТУЙАХ ТАС** (Каменная баба) — кам. изваяние Куртуяк-тас, стоящее в устье р. Хамгазы по р. Абакан (Аск. р-н). Культовое место. Ныне Куртуяк-тас находится в Абакан. музее.
- ХУРТУЙАХ ТАС ЧОЛЫ** (Дорога каменной бабы) — название остатков крепостной стены на г. Хызыл-хая, принимаемой хакасами за миф. дорогу кам. изваяния Куртуяк-тас.
- ХУРТУЙАХ ХӨЛ** (Старушечий лог) — л. Куртуяк-хол около а. Казановка (Аск. р-н).

- ХУРТУЧУВЫ** — р. Куртиджаба или р. Золотая л. пр. р. Ус (Ерм. р-н). Тувинцы называют ее Куртучу-кем.
- ХУР ХАЙА** (Скала с горными грядами) — г. Хурхая около а. Мажары (Шар. р-н).
- ХУРУҢ КӨЛ** (Сухое озеро) — оз. Курукуль около а. Вей-Вулук (Вогр. р-н).
- ХУРУҢ ОҒЫР** (Сухой огул) — р. Кур-Огур л. пр. р. Енисей (Вал. р-н).
- ХУРУҢ ХАҢАА ТАҒ** (Гора пустой телеги) — г. Хуруг-ханатаг по р. Таштып около а. М. Бор (Таш. р-н).
- ХУРУҢ ХОЛ** (Сухой лог) — 1. р. Курукул п. пр. р. Она (Таш. р-н). 2. р. Коргал пр. р. Хан-Тегир (Шуш. р-н). 3. р. Кургол п. пр. р. Енисей (Ерм. р-н). 4. р. Куруг-хол л. пр. р. Ч. Июс (Орд. р-н). 5. р. Крол п. пр. р. Енисей (Нов. р-н). 6. р. Крол л. пр. р. Мана (Ем. р-н).
- ХУРУҢ ЧҮЛ** (Сухой ручей) — 1. р. Куржұл п. пр. р. Хабык (Идр. р-н). 2. р. Кургул п. пр. р. Кожух (Тис. р-н).
- ХУРУННАР ААЛЫ** — а. Горюнов по р. Чулым (Орд. р-н). Назван по имени Хуруна Доброва. В 1917 г. насчитывалось 35 хоз-в.
- ХУРЧАНДАЙ ТАЙҒА-ЗЫ** (Тайга Хурчандая) — лес. мас. Хурчандай-тайга в верховьях р. Ч. Июс (Орд. р-н).
- ХУС ПАЛАЛЫҒ** (С детенышем птицы) — хр. Куспалалыг, стоящий между р. Балыкса и р. Томь (Аск. р-н).
- ХУСТАЙ СУҒ** (Река Хустая) — р. Кустайсу л. пр. р. Тумуяс (Кем. обл.).
- ХУСХҮН** (Ворон) — 1. р. Кускун п. пр. р. Чазрыг (Вей. р-н). 2. г. Кускун, стоящая в истоках одноименной речки (Вей. р-н). 3. г. Кускун (493,8) по р. Сыда (Идр. р-н). 4. р. Кускун пр. р. Джой (Вей. р-н). 5. р. Кускыл пр. р. Амыл (Кар. р-н).
- ХУСХҮН ТИГЕЙ** (Ворон-вершина) — г. Хусхун-тигей по р. Туим около а. М. Спирин (Шир. р-н).
- ХУСХҮН ХАРАХ** (Вороний глаз) — л. Хусхун-харах по р. Карасиба (Таш. р-н).
- ХУСХҮН ХАЙА** (Скала ворона) — г. Хусхун-хая по р. Тен (Аск. р-н).
- ХУСХҮНЧЫ** (Ворон) — г. Хусхунджи по р. Ч. Июс около а. Когаев (Орд. р-н). Наверху находится крепостное сооружение — све. Культовое место.
- ХУС ЧАМДЫҒЫ** (Половина горной роции) — г. Хус-чамдык около а. Красный Ключ (Вей. р-н).
- ХУУЛҒАН** (Сухостой на месте бывшего пожара) — 1. г. Хулган по р. Бел. Июс около а. Половинка (Шир. р-н). 2. г. Кулган (790,7) по р. Сон около а. Калмачаты (Шир. р-н). 3. г. Хулган по р. Вазинская Вейка (Аск.

- р-н). 4. г. Хулган по р. Уйбат около а. У-Бирь (У-Аб. р-н). Культовое место. 5. г. Хулган по р. Балыкташ (Таш. р-н). 6. р. Хулган л. пр. р. В. Таштып. 7. р. Хуган л. пр. р. В. Арбаты. 8. р. Кулгун-табат п. пр. р. Табат. ср. Хоолган.
- ХУУЛЫҒ КӨЛ** (Лебедное озеро) — 1. оз. Хулу-куль по р. Уйбат около а. Чарков (У-Аб. р-н). 2. оз. Лебяжье по р. Енисей (Кр. р-н). д. Лебяжье.
- ХУУРЛЫҒ СОХХЫ ТАҒ** — г. Хурлыг-Соххы около д. Когунек (Орд. р-н).
- ХУУ ХЫР** (Белый холм) — г. Алебастровая около ст. Капчалы (У-Аб. р-н).
- ХУЧАС ТАҒ** (Гора Хучаса) — г. Хучас-таг в г. мас. Сартаг по р. Абакан (Аск. р-н). Гора названа в честь благородного разбойника Хучаса Итпалина, построившего здесь свою резиденцию.
- ХУЧА ТАС** (Каменный баран) — 1. кам. изваяние Хуча-тас, стоявшее по р. Уйбат около а. Моналтаев (У-Аб. р-н). Культовое место. 2. Кам. изваяние Хуча-тас, стоявшее по р. Бири (У-Аб. р-н). Культовое место рода июс-сагай.
- ХУЧАЛЫҒ ХОЛ** (Лог с лабазом) — 1. г. Худжалыг-хол по р. В. Есь около а. Картоев (Аск. р-н). 2. г. Худжалыг-хол по р. Аскиз около а. Улуг-Кечик (Аск. р-н). 3. г. Худжалыг-хол по р. Сабыххан (Таш. р-н).
- ХУЧУР АЛҚАҢ ТАҒ** (Гора, где добывают глауберову соль) — г. Худжур-алджан-таг по р. Есь (Аск. р-н).
- ХУЧУРДАҒЫ ААЛ** (Селение, находящееся среди солончака) — а. Тугужеков по р. Абакан (У-Аб. р-н).
- ХУЧУР КӨЛ** (Солончаковое озеро) — 1. оз. Худжур-коль в Койбал. степи под г. Орлыг-хыр (Алт. р-н). 2. оз. Куджур около а. Маткечик (Бей. р-н). 3. оз. Хан-куль около а. Сафьянов (Аск. р-н). ср. Пузунныг көл.
- ХУЧУРЛЫҒ СУҒ** (Солончаковая река) — р. Худжурлыг п. пр. р. Ус (Ерм. р-н).
- ХУЧУРЛЫҒ ОЙ** (Солончаковый дол) — ур. Хучурлыгой по р. Уйбат около п. Ильича (У-Аб. р-н).
- ХУЧУР ПААРЫ** (Подножие Солончаковой горы) — д. В. Н. Кужебар по р. Амыл (Кар. р-н).
- ХУЧУР ТАҒ** (Солончаковая гора) — 1. Худжуртаг по р. В. Арбаты (Таш. р-н). 2. Худжуртаг по р. Чулым около а. Ваклаев (Орд. р-н).
- ХУЧУР СУҒ** (Солончаковая река) — 1. р. Ужур, впадающая в оз. Белое (Уж. р-н). Хучур пазы — а. В. Ужурский. 2. р. Кузурсук п. пр. р. Амыл (Кар. р-н).

- ХУЧУР-ТУРА** — д. Ужур (Уж. р-н).
- ХУЧУР ЧАЗЫ** (Солончаковая степь) — 1. ур. Хучур-чазы по р. Сон (Шир. р-н).
2. степь Худжур-чазы около ст. Соленоозерская (Шир. р-н).
- ХЫБРАС** — р. В. Кыбрас пр. р. Ус (Кем. обл.).
- ХЫВЫ ТАҒ** — г. Хыбытаг по р. Кобырза (Ташт. р-н). Почитаемая гора.
- ХЫДЫҢМАЙ** — г. Хыдынмай по р. Аскиз около а. Казановка (Аск. р-н).
- ХЫЗАМ ХАЙА** (Жая тая скала) — 1. г. Хызам-хая по р. Уйбат около ст. Капчалы (У-Аб. р-н). 2. г. Кизам по р. Енисей около д. Медведево (Нов. р-н).
- ХЫЗАРАЙ КӨЛІ** (Озеро Хызарая) — оз. Хызарай-коль около а. Н. Тей (Аск. р-н). Названо по имени Хызарай Мамышевой.
- ХЫЗАС** (нет.) — 1. р. Кизас п. пр. р. Абакан (Таш. р-н).
2. р. Кизас п. пр. р. М;ассу (Ташт. р-н).
3. р. Кизас пр. р. Пызас (Ташт. р-н).
мест. Кызылас по р. Абакан около г. Уйтаг, где был а. Кулагашевых (Аск. р-н).
- ХЫЗЫЛ ААС** (Красный склон) — г. Хызлах-хая по р. Вейка (У-Аб. р-н).
- ХЫЗЫЛАХ ХАЙАЗЫ** (Скала Хызлаха)
- ХЫЗЫЛҒАТ СЫХЧАН** — г. Кызылгат-сыхчан по р. Сыры (Аск. р-н).
- ТАҒ** (Гора, где растет красная смородина)
- ХЫЗЫЛ КӨЛ** (Красное озеро) — 1. оз. Кызылколь по р. Уйбат около а. Чарков (У-Аб. р-н). 2. оз. Б. М. Кызыкуль около гор. Минусинск (Мин. р-н). 3. оз. Кызылколь в Уйбат. степи около ст. Капчалы (У-Аб. р-н). 4. оз. Кызылколь или оз. Красное в Койбал. степи (Вей. р-н). 5. оз. Красненькое около а. Власьев (Шир. р-н). 6. оз. Красненькие около а. Ораки (Шар. р-н).
- ХЫЗЫЛЛАР ТУУМЫ** — а. Б. Божье озеро, где находился центр (Кызыльская дума) Кызыльской степной думы.
- ХЫЗЫЛ ОБАА** (Красный обелиск) — кам. изваяние Хызыл-Обаа по р. Камышта (Аск. р-н).
- ХЫЗЫЛ ПАС СОРАҒЫ** — г. Кызылбаш-Сорах по р. Сон около а. Кашюшкино (Шир. р-н).
- ХЫЗЫЛ ПЫХТЫҒ СУҒ** — р. Кызыл-пыхтыг пр. р. Тейская Бейка (Аск. р-н).
- (Река с красными воротами)
- ХЫЗЫЛ СОРАХ** (Красная сопка) — г. Кызыл-Сорах по р. Секачуль около а. М. Спирин (Шир. р-н).
- ХЫЗЫЛ СУҒ** (Красная река) — 1. р. Кызылсук или реч. Красная л. пр. р. Матур (Таш. р-н). 2. р. Кызылбаш п. пр. р. Таштып около с. Таштып (Таш. р-н). 3. р. Кызылсук пр. р. М. Селя (Таш. р-н). Река выслана красными камнями, откуда и получила свое название. 4. р. Кызылка л. пр. р. Чулым (Вал. р-н). 5. р. Кызылсук п.

пр. р. Кызылсуку (Таш. р-н). а. Кызылсуку, стоящий на одноименной реке. В 1917 г. насчитывалось 40 хоз-в.

ХЫЗЫЛ ТАГ (Красная — 1. Кызылтаг по р. М. Есь около а. Халары (Аск. р-н). 2. г. Кызыл-таг по р. Тея около гора) а. Илеморов (Аск. р-н).

ХЫЗЫЛ ТЕБИГ (С крас- — г. Кызыл-Тебиг по р. Матур (Таш. р-н). ным выступом)

ХЫЗЫЛ ТИГЕЙ (Крас- — 1. г. Кызыл-тигей по р. Есь (Аск. р-н). Со- ная вершина) гласно легендам, в эпоху монгольских за- воеваний предки хакасов прокопали здесь тоннель, чтобы обмануть врага. 2. г. Кызыл-тигей по р. Аскиз около а. Казановка (Аск. р-н). 3. г. Кызыл-тигей около а. Чар- ков (У-Аб. р-н). 4. г. Кызыл-тигей около оз. Фыркал (Шир. р-н). Названа во времена колхозного строительства.

ХЫЗЫЛ ТОВЫРАХ — г. Кызыл-тобрах-тасхыл в истоках р. Томь (Аск. р-н).

ТАСХЫЛ (Краснозем-

ный голец)

ХЫЗЫЛ ТУС КӮЛ — оз. Кызылтау или оз. Красное около а. (Озеро с красной солью) Маткечик (Вей. р-н).

ХЫЗЫЛ ТУРА — г. Кызыл (Тува).

ХЫЗЫЛ ХАИА (Крас- — 1. г. Хызыл-хая (1052) по р. Иней (У-Аб. ная скала) р-н). На ней легендарные герои Сыгда и Сыбы от монголов построили крепость — све. 2. г. Хызылхая по р. Бел. Июс напротив а. Ефремкин (Шир. р-н). Наверху имеется крепостное сооружение — све. 3. г. Хызыл хая в г. мас. Читы-хыс (Аск. р-н). 4. г. мас. Хызылхая по р. Абакан между а. Маткечик и а. У-Сос (Вей. р-н). В этом г. массиве имеются два крепостных сооружения — све. Почитаемые горы. 5. г. Очискин по р. Енисей около д. Абакано-Перевоз. 6. г. Красный камень по р. Кокса (Вогр. р-н). а. Красный камень. 7. г. Кызылхая около а. Джирим (Шир. р-н). 8. г. Хызылхая по р. Ч. Июс около а. Подкамень (Орд. р-н). На- верху находится пещера витязя Тасха-Ма- тыр. см. Тасха матыр хязы. 9. г. Хызыл- хая по р. М. Есь около а. Хойза (Аск. р-н). 10. г. В. Хызылхая в г. мас. Сахсары около ст. Капчалы (У-Аб. р-н). Почитаемая гора. 11. г. Хызылхая по р. Бел. Июс около а. Аешин (Шир. р-н). 12. г. Хызыл-хая по р. Аскиз около а. Казановка (Аск. р-н). 13. г. Кызыл-гая в Уйбат, степи около оз. Хамыс- коль (У-Аб. р-н). 14. миф. г. Хызылхая по р. Томь, откуда произошел сеок хызыл хая.

- ХЫЗЫЛ ХАЙАЛАР** — а. Картоев по р. Б. Есь (Аск. р-н). Назван по имени Картоя Кайнакова, принадлежащего к сеоку хызыл-хая. В 1917 г. здесь насчитывалось 65 хоз-в.
- ХЫЗЫЛ ХАРА СУҒ** — кл. Красный недалеко от д. Бондарево (Вей. р-н), а. Красный ключ. В 1917 г. было 23 хоз-ва.
- ХЫЗЫЛ ХАС** (Красный — берег) — 1. г. Хызылхас или г. Красный Яр по р. Енисей в устье р. Биджа (У-Аб. р-н). Летник Ситкиных. 2. г. Кызылгаш или Хызылгаз (697) по р. Бел. Июс около совр. моста по дороге на с/х Озерный (Шир. р-н). Наверху находится горное сооружение — све. а. Кызылгашский или а. Янгуловский под одноименной горой. В 1917 г. насчитывалось 36 хоз-в. В 1970-х гг. был ликвидирован властями, как неперспективное селение. 3. г. В. М. Хызылхас по р. Ч. Июс рядом с а. Когаев (Орд. р-н). 4. г. Красная горка (475) около оз. Учум (Уж. р-н).
- ХЫЗЫЛ ХУЙУ** (Красная пещера) — г. Кызыл-кую (975,2) около а. Комызык (У-Аб. р-н).
- ХЫЗЫЛ ХЫЙЫҒ** (Красный косогор) — г. Хызыл-хыйыг по р. Ч. Июс в устье р. Печище (Орд. р-н).
- ХЫЗЫЛ ХЫРАҢ** (Красный холм) — г. Хызыл-хыран по р. Тей (Аск. р-н).
- ХЫЗЫЛ ЧАР** (Красный яр) — гор. Красноярск, ср. Хосрай-тура.
- ХЫЗЫЛ ЧАРНА** (Красная межа) — г. Хызыл-чарна по р. Абакан выше устья р. Матур (Таш. р-н).
- ХЫЗЫЛ ЧУЛ** (Красный ручей) — 1. р. Кызынджуль л. пр. р. Чулым около д. Барант (Нов. р-н). 2. р. Хызылчул, впадает в оз. Тербенколь (Шир. р-н). а. М. Кобежиков, стоящий на р. Хызылчул. В 1917 г. насчитывалось 7 хоз-в. 3. р. Хызылчул, впадает в оз. Ошколь (Орд. р-н).
- ХЫЗЫНАЗАХ ТАҒ** — г. Хызыназах по р. Абакан выше гор. Абаза (Таш. р-н). Почитаемая гора.
- ХЫЗЫҢАЙ ХЫСХАН ТАҒ** (Гора, которую прижал Хызынай) — г. Хызынай-хыскан по р. Боражуль (Орд. р-н).
- ХЫЗЫХ ЧУЛ** (Сжатый ручей) — р. Кызык-Чуль л. пр. р. Чулым (Бал. р-н).
- ХЫИАЛ** (Ведовый) — 1. г. Хыял-тасхыл (Вей. р-н). 2. р. Каялы. см. Хылай.
- ХЫИАН КИРПЕЗИ** (Сруб Хыяна) — солеварня Хыян-кирпе, устроенная под г. Хызылхая около ст. Капчалы (У-Аб. р-н).
- ХЫИАН КӨЛІ** (Озеро Хыяна) — оз. Хыян-коль под г. Хызылхая около ст. Капчалы (У-Аб. р-н). Названо в честь Хыяна Ваннова, который вываривал здесь соль.

- ХЫЙҒАС ТАҒ** (Срезанная гора) — г. Хыйгас-таг по р. Бел. Июс около а. У-Тунгужуль (Шир. р-н).
- ХЫЙҒЫЗЫ** — р. Кыйгыза п. пр. р. Кобырза (Ташт. р-н).
- ХЫЙДАТ** (пум.) — р. Кыйдат л. пр. р. Чулым (Тег. р-н).
- ХЫЙЗАС** (кет.) — 1. р. Кыйзас пр. р. Кобырза (Ташт. р-н).
2. р. Кыйзас пр. р. Пыйзас (Ташт. р-н). 3. р. Б. М. Кыйзас л. пр. р. Мрассу (Ташт. р-н). Здесь находилась прародина сеока хый.
- ХЫЙЗАХ** — 1. р. Кыйзак л. пр. р. Томь (Ташт. р-н).
2. р. Кыйзак пр. р. Тутуяс (Мыс. р-н). 3. р. Кыйзак пр. р. Томь (Мыс. р-н).
- ХЫЙЛАР ААЛЫ** — 1. а. Н. Матур, где жили Кусургашевы и Кызынгашевы, относящиеся к сеоку хыйлар (Таш. р-н). 2. а. Карамашев по р. Таштып под г. Карагай (Таш. р-н). Перестал кочевать на летник в 1929 г. в связи с организацией колхоза.
- ХЫЙРАХ ТАҒ** (Гора сабельного клинка) — г. Хыйрах по р. Аскиз около ст. Югачи (Аск. р-н). В этом месте была крепкая сеча хакасов с монгольской армией.
- ХЫЙРАХ ТӨҢ** (Вугор сабельного клинка) — г. Хыйрахтон по р. М. Вор (Таш. р-н). По преданию, здесь проводили военные соревнования между собой предок сеока хызыл хая — Алабий и глава хобыйского рода — Хобый-Адас.
- ХЫЙТЫҢЗАС** (кет.) — р. Кинтизас пр. р. Мрассу (Ташт. р-н).
- ХЫЙТЫҢ ТАҒ** — г. Кийтинтаг около а. Чилису-Анзас (Ташт. р-н).
- ХЫЙЫҒЛАЦАҢ ХАРЫХ** (Мыс над рекой, по которой прокопана дорога) — г. Хыйыгладжан-харых по р. Бел. Июс около а. Аешин (Шир. р-н).
- ХЫЙЫҒ ТАҒ** (Гора, по косогуру которой прокопана дорога) — 1. г. Хыйыг по р. Бел. Июс около а. У-Фыркал (Шир. р-н). Хыйыг сырады — кладбище на г. Хыйыг, где хоронились Абдины и Абумовы. 2. г. Хыйыг по р. Таштып за г. М. Куюк (Таш. р-н). 3. г. В. М. Хыйыг по р. В. Есь около а. Торттас (Аск. р-н). 4. г. Хыйыг в г. мас. Уйтаг (Аск. р-н). 5. г. Хыйыг на берегу оз. Иткуль (Шир. р-н). Хыйыг пазы — мест. Хыйг-Базы, где находился летник Шандаковых. 6. г. Кихтан (560,4) по р. Казыр около д. Куряты (Кар. р-н). 7. г. В. М. Хыйыг по р. Тея в устье р. Лырсы (Аск. р-н). 8. г. Хыйыг около а. Тарбаган (Таш. р-н). 9. г. Срезки по р. Бел. Июс около а. Ефремкин (Шир. р-н). 10. г. Хыйыг по р. В. Арбаты (Таш. р-н). 11. г. Хыйыг на бер. оз. В. Вожье (Шар. р-н). 12. Хызыл Хыйыг — Красный косогор, Ах Хыйыг — Белый косогор по р. Ч. Июс

(Орд. р-н). 13. г. В. М. Хыйыг в г. мас. М. Оглахты (Вогр. р-н). 14. г. Хыйыг по р. Абакан около а. Катанов (Аск. р-н). 15. г. Хыйыг по р. Аскиз около а. Казановка (Аск. р-н).

- ХЫЙЫННЫҒ ТАҒ** (Гора со срезанным косогором) — г. Хыйныг по р. Аскиз а. Казановка (Аск. р-н). ср. Хыйыг 15.
- ХЫЛАЙ СУҒ** — р. Клай л. пр. р. Джой (Бей. р-н). ср. Каялы.
- ХЫЛАЙ ТАСХЫЛ** — г. Клай-тасхыл в истоках р. Табат и р. Джой (Бей. р-н). ср. Хыйал.
- ХЫЛЫРАС** — р. В. Н. Калбурас пр. р. Ус (Кем. обл.).
- ХЫЛДАТ** (пум.) — р. Кылдат л. пр. р. Улуул (Тег. р-н).
- ХЫЛЗАС** (кет.) — р. Кылзас п. пр. р. Томь (Мыс. р-н).
- ХЫЛЧЫЗАС** (кет.) — р. Кильчизас п. пр. р. Томь (Мыс. р-н).
- ХЫМ ЧУЛ** — р. Кымжуль пр. р. Амыл (Кар. р-н).
- ХЫМЫСХАЛЫҒ ХУС** (Муравьиная горная роща) — г. Кымыскалыг-хус по р. М. Есь (Аск. р-н).
- ХЫМЫСХАЛЫҒ СУҒ** (Муравьиная река) — р. Кумырскалык л. пр. р. Джеб (Кур. р-н).
- ХЫНДАТ** (пум.) — 1. р. Кындат л. пр. р. Чичкаюл (Тег. р-н). 2. р. Кындат п. пр. р. Амыл (Кар. р-н).
- ХЫНДЫХ КҮРКЕНІ** (Крепость Хындыха) — мест. Хындых-куркен по р. Тея, где находился зимник Хындыха Бастаева (Аск. р-н).
- ХЫПТЫХ:** 1. Улуғ Хыптых — а. Кульбенов по р. Чулым (Вир. р-н). 2. Кичіг Хыптых — а. Пайдуков по р. Чулым (Вир. р-н).
- ХЫРАЛЫҒ ХОЛ** (Пашенный лог) — 1. л. Хыралыг-хол около а. Тарбаган (Таш. р-н). 2. л. Хыралыг-хол по р. Карасиба (Таш. р-н). 3. л. Хыралыг-хол по р. Бай (Аск. р-н). 4. л. Хыралыг-хол по р. М. Есь (Аск. р-н).
- ХЫРАЛЫҒ ХУС** (Горная роща с пашней) — г. Хыралыг-хус по р. Аскиз около а. Улук-Кечик (Аск. р-н).
- ХЫРҒЫС** — Кыргызская земля. Название Хакасии до присоединения ее к России. см. Хоорай.
- ХЫРҒЫС АРҒЫЛАРЫ** (Кыргызские арыки) — 1. др. канал Кыргыз-аргылар по р. Уйбат (У-Аб. р-н). 2. др. канал Кыргыз-Аргылар по р. Виджа (У-Аб. р-н).
- ХЫРҒЫС АРҒЫЧАҒЫ** (Кыргызский арык) — др. канал Кыргыз-аргыджак по р. Есь у подножия г. Ары-таг (Аск. р-н).
- ХЫРҒЫС АХЧАЛЫҒ** — г. Кыргыз-ахчалыг-хыр по р. Бел. Июс около а. Кызылгашский (Шир. р-н). На этом холме, около средневекового могильника — кыргыз сеоктэры, часто находили медные деньги.
- ХЫРҒЫС КӨДРЕЗІ** (Кыргызское болото) — мест. Кыргыз-кодрезы по р. Ус (Мыс. р-н). Согласно преданиям, здесь жили кыргызы, ушедшие затем на юг. До сих пор ночью

в этом месте слышно ржание кыргызских лошадей.

- ХЫРҒЫС КӨШКЕН** — л. Кыргыз-кошкен-хол по р. Мрассу в устье
ХОЛ (Лог, по которо- р. Кобырза (Ташт. р-н). По преданию, через
му перекочевали кыр- это место перекочевали кыргызы из Хака-
гзы) сии в Джунгарию в 1703 г.
- ХЫРҒЫС КӨЛҮ** (Кыр- оз. Кыргыз-коль по р. Чулым около а. Та-
гызское озеро) зарачев (Тег. р-н). На этом озере остано-
вились кыргызы, приходившие из Хакасии
для сбора дани со своих киштымов.
- ХЫРҒЫС КООВЫ** (Кыр- др. канал Кыргыз-кооп по р. Бейка (У-Аб.
гызская канава) р-н).
- ХЫРҒЫС ОРАМНАРЫ** — 1. средневековое оборонительное сооруже-
(Кыргызские улицы) ние Кыргыз-орамнар в виде окопов по р.
Табат (Бей. р-н). 2. средневековое оборони-
тельное сооружение Кыргыз-орамнар в ви-
де вала длиной в 5 км по р. Ч. Июс (Орд.
р-н).
- ХЫРҒЫС ПИЛҮ** (Кыр- пер. Кыргызбиль по р. Сыртачуль около
гызская седловина) оз. В. Божье (Шар. р-н).
- ХЫРҒЫС СУҒ** (Кыр- 1. р. Киргиз п. пр. р. М. Абакан (Таш. р-н).
гызская река) Она течет со стороны р. Она, где охотились
хакасы, которых алтайцы до сих пор назы-
вают кыргызами. 2. р. Кургус-сук или Ку-
гус-сук л. пр. р. Енисей (Шуш. р-н). 3. р.
Кургус-сук или р. Кугус-сук п. пр. р. Джой
(Бей. р-н).
- ХЫРҒЫС СӨӨКТЕРҮ** — 1. мог. Кыргыз-сеоктэры в логоу г. Тумзух
(Кыргызские могилы) около а. Тарча (Шир. р-н). 2. мог. Кыргыз-
сеоктэры по р. Тарча (Шир. р-н). 3. мог.
Кыргыз-сеоктэры в мест. Хозанах-хыс по
р. Бел. Июс (Шир. р-н). 4. мог. Кыргыз-се-
октэры по р. Ч. Июс около а. Ч. Валахчин
(Орд. р-н). 5. мог. Кыргыз-сеоктэры по р. Ч.
Июс около а. Когаев (Орд. р-н). 6. мог. Кыр-
гыз-сеоктэры по р. Печище под г. Соловьева
(Орд. р-н). 7. мог. Кыргыз-сеоктэры на г.
Чалбах-таг около с. Аскиз. 8. мог. Кыргыз-
сеоктэры под г. Солбан-харахус (Орд. р-н).
9. мог. Кыргыз-сеоктэры по р. Чаланджуль
(Орд. р-н). 10. мог. Кыргыз-сеоктэры на пер.
Хоян-ази (Орд. р-н). 11. мог. Кыргыз-сеок-
тэры за г. Обаалыг-таг, где проходит празд-
ник Тун-пайрам (Аск. р-н). 12. мог. Кыргыз-
сеоктэры по р. Тея около а. Политов (Аск.
р-н).
- ХЫРҒЫС СЫХХАН** — Кыргыз-сыххан-чол, название старинного
ЧОЛ (Дорога, по кото- пути из Хакасии в Шорию через верховья
рой выходили кыргы- р. Кобырза (Ташт. р-н).
зы)

- ХЫРҒЫС СЫРАДЫ** — 1. мест. Кыргыз-сырат по р. Бел. Июс под (Кыргызское кладбище) г. Ашла (Орд. р-н). 2. мог. Кыргыз-сырат по р. Бел. Июс под г. 'Тарбиг (Орд. р-н). 3. мог. Кыргыз-сырат по р. Камышта около а. Балганов (Аск. р-н). 4. мог. Кыргыз-сырат под г. Ызых по р. Абакан (Алт. р-н). 5. мог. Кыргыз-сырат по р. Туим в мест. Обаалыгой (Шир. р-н).
- ХЫРҒЫСТАР ААЛЫ** — 1. а. Кыжинаев по р. Абакан (Аск. р-н). 2. а. Котняков по р. Ниня (Аск. р-н). 3. а. Сарлин по р. Абакан около а. Белояр (Алт. р-н).
- ХЫРҒЫС ТОҒЫНҒАН ЧИР** (Кыргызское производство) — мест. Кыргыз-тогынган по р. Бел. Июс около а. Трошкин, где находится много шлаков и угля (Шир. р-н).
- ХЫРҒЫС УЗАНҒАН ЧИР** (Кыргызская мастерская) — мест. Кыргыз-узанган по р. Тея (Аск. р-н).
- ХЫРҒЫС ХАРА СУҒ** (Кыргызский родник) — р. Кыргыз-карасук л. пр. р. Кокса (Вогр. р-н).
- ХЫРҒЫС ХООРАЙ** (Кыргызский Конгарай) — страна Кыргыз-Конгарай, историческое название Хакасии, сохранившееся в фольклоре народов Саяно-Алтая (хакасов, алтайцев, тувинцев и шорцев). см. Хоорай.
- ХЫРҒЫС ЧОЛЫ** (Кыргызская дорога) — 1. др. канал Кыргыз-чолы по р. Базинская Вейка (Аск. р-н). 2. др. канал Кыргыз-чолы по р. Камышта около а. Балганов (Аск. р-н). 3. др. канал Кыргыз-чолы, прорытый по правой стороне р. Аскиз от г. Арныгбиль до г. Харахая (Аск. р-н). В нач. XX в. новый оросительный канал был проведен по этой древней трассе.
- ХЫРҒЫС ЧУЛ** (Кыргызский ручей) — 1. р. Кыргызджул л. пр. р. Чулым около оз. Сызырым (Наз. р-н). 2. р. Киргизюль л. пр. р. Хабык около д. Никольской (Идр. р-н). д. Никольская. 3. р. Кургусюя п. пр. р. Урюп (Орд. р-н). 4. р. Киргизюл п. пр. р. Серж (Уж. р-н). 5. р. В. М. Киргизка л. пр. р. Томь около гор. Томск. 6. р. Кургусюя или Кугусюл пр. р. Амыл (Кар. р-н).
- ХЫРҒЫС ЧАЗЫ** (Кыргызская степь) — 1. степь Кыргыз-чазы по р. Абакан от устья р. Тея до устья р. Аскиз (Аск. р-н). 2. степь Кыргыз-чазы вокруг оз. Б. Божье (Шар. р-н).
- ХЫРҒЫС ЧУРТЫ** (Кыргызское жилище) — 1. мест. Кыргыз-чурт около оз. Рейнголь (Шир. р-н). 2. мест. Кыргыз-чурт по р. Уйбат около ст. Капчалы (У-Аб. р-н). В этих местах до сих пор видны следы древних жилищ.
- ХЫРЗЫХ** — г. Кырзык (624) в верховьях р. Вазаиха (Ем. р-н).

- ХЫР КОК ИНЕК** (Серо-голубая корова) — мест. Когунек по р. Чулым (Орд. р-н). д. Когунек, стоящая в одноименной местности.
- ХЫРЗАЛАХ** — г. Хырлазак по р. Б. Сея (Таш. р-н).
- ХЫРЛАН ХАЙА** (Граненая скала) — 1. г. Хырлан-хая по р. Таштып около а. Карагай (Таш. р-н). 2. г. Хырлан-хая по р. Есь около а. Халар (Аск. р-н).
- ХЫРЛЫҒ ТАҒ** (Граненая гора) — г. Хырлыг-таг по р. Таштып около а. Кызылсук (Таш. р-н).
- ХЫРНА ЧУЛ** — р. Карнаюл п. пр. р. Дудет (Тис. р-н).
- ХЫР ПАС** (Седая голова) — г. Хырбаш по р. Чулым около а. Арыбкаев (Уж. р-н).
- ХЫР ПИИ ОЙЫ** (Долина серой кобылицы) — г. Хырби-ойы по р. Улень (У-Аб. р-н).
- ХЫР ТАҒ** (Граненая гора) — 1. г. Хыртаг по р. Таштып около г. Тарбыл (Таш. р-н). 2. г. Хыртаг по р. Таштып около а. Карагай (Таш. р-н).
- ХЫР ТАС** (Граненый камень) — 1. кам. жертвенник Хыртас, величиной со стол, стоял на высоком берегу Абакана под а. Белояр (Алт. р-н). 2. мест. Хыртас рядом с одноименным камнем. Пас Хыртас — а. Аткини. Азах Хыртас — а. Норилков. название пограничной территории между качинцами, сагайцами и койбалами, расположенной по р. Уйбат (а. Аев, а. Тутатчиков) и правой стороне р. Абакан (а. Чаптыков).
- ХЫРХАЗЫ** — название соснового бора по р. Абакан в устье р. Сос (Бей. р-н). Согласно легендам, этот лес вырос на крови людей и коней, погибших в трехдневной битве с врагами, пришедшими сюда с юга по р. Она.
- ХЫР ХАЗЫҢ** (Серая береза) — г. Хырхазын в устье р. Парная (Шар. р-н). На вершине этой горы нахоронен знаменитый шаман Кодестейкам. Культовое место.
- ХЫРЧЫН КӨЛ** (Лознянское озеро) — оз. Хырджынкюль, южная чаша оз. Черного (Шир. р-н). Согласно мифам, когда-то Черное озеро состояло из двух чаш, перегороденных перешейком Уаюм, но богатырский конь Сабдар в гневе разбил его копытом.
- ХЫРЫҒ ТАСХЫЛ** (Дальний голец) — г. Харых-тасхыл (1888) в верховьях р. Вел. Июс (Шир. р-н).
- ХЫРЫХ КӨЛ** (Сорок озер) — мест. Сорокоозерки в Койбал. степи (Алт. р-н).
- ХЫРЫХ КУРГЕН** (Сорок курганов) — 1. др. могильник Хырых-курген около ст. Капчалы (У-Аб. р-н). 2. др. мог. Хырых-курген по р. Ташеба (У-Аб. р-н).
- ХЫРЫХ СЫРАТ** (Сорок могил) — 1. старинное кладбище Хырых-сырат около оз. Веле (Шир. р-н).

- ХЫРЫХ ТЫТ СЫНЫ** — г. Хырых-тыт-сын между р. Б. Есь и р. Лырсы (Аск. р-н).
ХЫС КӨЗЕЕ (Девичье — кам. изваяние Кыс-кюзе, стоявшее по р. Тея изваяние) — в мест. Козелигей (Аск. р-н).
ХЫС ОБАА (Каменная — 1. кам. изваяние Кыс-обаа по р. Бел. Июс дева) около а. Батанак (Шир. р-н). 2. кам. изваяние Кыс-обаа по р. Бейка (У-Аб. р-н). 3. кам. изваяние Кыс-обаа по р. Биря около ст. Ербинское (У-Аб. р-н). 4. кам. изваяние Кыс-обаа, стоявшее по р. Тесь под г. Коврова (Вогр. р-н).
ХЫС ТУРИИ (Девичья — г. Хыс-тури в верховьях р. Бел. Июс (Шир. стоянка) р-н). Согласно легенде, семь дев, живших в Сахарах, сбежали в тайгу во время угона хакасов в Джунгарию и поселились на этой горе.
ХЫСПАНАХ (Девичья) — 1. г. Хыспынах или Кыз-касқан (462,5) по р. Чулым около а. Конгаров (Орд. р-н). 2. протока Пашпанак р. Чулым около а. Конгаров (Орд. р-н). Согласно мифам, однажды князь Торгыбег преследовал белую волчицу, которая в этом месте превратилась в прекрасную девушку.
ХЫСПАННАР ААЛЫ — а. Кышпанак по р. Абакан (Бей. р-н). В 1917 г. было 17 хоз-в.
ХЫСПАХАЙ ТАҒ (Сжатая гора) — г. Хыспахай по р. М. Есь около а. Кызла-сов (Аск. р-н).
ХЫСТАҒ ЧУЛЫ (Ручей, где находился зимник) — р. Хыстагджул, впадает в оз. Ошколь (Орд. р-н).
ХЫСТАР ХОЛ (Девичий лог) — л. Хыстар-хол по р. Ниня около а. Ах-хол (У-Аб. р-н).
ХЫСХАС (Сжатая) — р. Кискач л. пр. р. Уйбат (У-Аб. р-н). Хыс-хас пилтірі — а. Кискач.
ХЫТАТ (пум.) — 1. р. Китат пр. р. Кия (Тис. р-н). 2. р. Китат пр. р. Казыр (Кур. р-н). 3. р. Китат пр. р. Чылым (В.-Ул. р-н). 4. р. Китат п. пр. р. Чибижек (Кур. р-н).
ХЫҘЫ — 1. р. Кычи п. пр. р. Кобырза (Ташт. р-н). 2. р. Кычи пр. р. Таяс (Ташт. р-н). 3. р. Кычи пр. р. Пурла (Ташт. р-н). 4. р. Кычи пр. р. Мызас (Ташт. р-н). 5. р. Кыцы пр. р. Чулым около а. Хахлаев (Тег. р-н).
ХЫҘЫЛАЙ ТАҒ (Гора Хыджылая) — г. Хыджылай по р. Чулым около а. Баклаев (Орд. р-н).

—Ч—

ЧАА САПХАН ХОЛ — мест. Чаа-сапхан по р. Аскиз недалеко от (Лог военной битвы) а. Казановка (Аск. р-н). Согласно преда-

- ням, во времена монгольских войн здесь были уничтожены спрятавшиеся жители долины р. Аскиз. Один ребенок остался в живых и от него пошел род Мойнагашевых.
- ЧАА ТАС** (Камень войны) — Чаатас, название средневековых курганов времен Кыргызского каганата (VIII—IX вв.). Легенды говорят, что в эпоху монгольских войн хак. богатыри бросали в неприятеля кам. глыбы, которые можно теперь увидеть торчащими по всей Уйбат. степи. 1. мог. Чаатас по р. Ташеба недалеко от а. Сапогов (У-Аб. р-н). 2. мог. Чаатас в Уйбат. степи около оз. Юсколь (У-Аб. р-н). 3. мог. Чаатас по р. Биджа (У-Аб. р-н). 4. мог. Чаатас по р. Уйбат недалеко от а. Чарков (У-Аб. р-н).
- ЧАБАЙ КУРКЕНИ** (Крепость Чабая) — мест. Чабай-куркен по р. Тея в устье р. Оты, где находился каменный зимник Чабая Бурнакова.
- ЧАБАЛАХ СУҒ** (Река Чабалака) — р. Чабалак пр. р. Киндырла (Бей. р-н). По этой реке находился зимник Чабалака Чебокчинова.
- ЧАВАЛ КҮЛ** (Плохое озеро) — 1. оз. Чабал-куль в устье р. Бейка (У-Аб. р-н). 2. оз. Джабал-куль по р. Уйбат около ст. Капчалы (У-Аб. р-н). 3. оз. Чабал-куль в мест. Сартыгой под г. Уятпис (У-Аб. р-н). Почитаемое место.
- ЧАВАЛ ӨЗЕН** (Плохой лог) — г. Чабал-узень около кл. Котен-Булук (У-Аб. р-н).
- ЧАВАЛ ПҮК** (Плохой луг) — мест. Чабал-бюк в устье р. Ташеба (У-Аб. р-н).
- ЧАВАЛ СУҒ** (Плохая река) — 1. р. Чебалсук л. пр. р. В. Анзас (Таш. р-н). 2. р. Чабалсук пр. р. Томь около гор. Междуреченск (Мыс. р-н). 3. р. Чабалсук пр. р. Мрассу (Ташт. р-н).
- ЧАВАЛ ТАҒ** (Плохая гора) — 1. г. В. М. Чебалтак около а. Вей-Булук (Богр. р-н). 2. г. Чабалтак около а. В. Киндырла (Бей. р-н). 3. г. Чабалдак между а. Тиргеш и а. Джирим (Шир. р-н). 4. г. Чабалтак по р. Чулым около а. Воражуль (Орд. р-н).
- ЧАВАЛ ТАСХЫЛ** (Плохой голец) — г. Чабал-тасхыл в верховьях р. Бел. Июс (Шир. р-н).
- ЧАВАЛ ТИВИГ** (Плохой Тибики) — р. Чабал-Тибики пр. р. Теба (Таш. р-н).
- ЧАВАЛ ХАТ ТИГЕЙ** (Высота плохой бабы) — г. Чабалхат-тигей по р. Енисей около гор. Абакан (У-Аб. р-н).
- ЧАВАЛ ХАЙА** (Плохая скала) — 1. г. Чебал-хая недалеко от а. У-Вирь (У-Аб. р-н). 2. г. Чебал-хая (1122) в верховьях р. Кискач (У-Аб. р-н). 3. г. Чебал-хая по р. М. Есь около а. Кыласов (Аск. р-н).

- ЧАБАЛ ХЫР** (Плохой холм) — г. Чабал-хыр по р. Сабхан (Таш. р-н).
- ЧАБАРТЫ** — р. Б. М. Джебарты п. пр. р. Сисим (Идр. р-н).
- ЧАБАС СУҒ** (Смирная река) — р. Джебаш п. пр. р. Абакан (Таш. р-н).
- ЧАБАС ЧУБАЗЫ** — р. Джебаш-Чубазы п. пр. р. Джебаш (Таш. р-н).
- ЧАБАТ ЧАРВАНҒАН ХАЙА** (Скала, где карабкался Чабат) — г. Чабат-чарбанган-хая в г. мас. Сартак (Аск. р-н).
- ЧАВАХ ААЛЫ** — а. Чебаки или с. Покровское (Шир. р-н). Назван по имени Чебака Серенева. В 1917 г. насчитывалось 146 хак., 7 рус. старожил. и 79 переселенческих хоз-в.
- ЧАВЫЛҒАЙ ХОЛ** — л. Джебулгаев около а. Калы, где находился зимник Джебулгаевых (Вей. р-н).
- ЧАВЫЛҒАЙ ААЛЫ** — а. Чеболгаев по р. Абакан (Аск. р-н). Назван по имени Чавылгая Туруева. В 1917 г. насчитывалось 13 хоз-в.
- ЧАВЫС ААС** (Низкий склон) — степь Чавызас по р. Абакан от р. Уйбат до г. Уйтаг (Аск., У-Аб. р-ны). В старые времена здесь проводили конные скачки.
- ЧАВЫС ПИЛ** (Низкая седловина) — г. Чавыс-биль в Койбал. степи напротив а. Шалгинов (Вей. р-н).
- ЧАВЫС ТАҒ** (Низкая гора) — г. Чавыстаг по р. Чулым около а. Бора-жуль (Орд. р-н).
- ЧАҒА ЧУЛ** (Береговой ручей) — р. Яга п. пр. р. Серез (Уж. р-н).
- ЧАҒ КӨЛ** (Жирное озеро) — оз. Чаголь около оз. М. Божье (Шар. р-н). По преданию, на берегу этого озера во время военного похода хак. воины устроили привал, вкушая жирную пищу.
- ЧАҒЛЫҒ** (Жирная) — р. Чаглак пр. р. Серта (Тис. р-н).
- ЧАҒЛЫҒ ХОЛ** (Жирный лог) — л. Чаглык-хол по р. В. Есь около а. Картоев (Аск. р-н). Назван по пашням с жирным черноземом.
- ЧАҒ ХАЗЫ** (Жирный берег) — г. Чах-хазы около оз. Иткуль (Шир. р-н).
- ЧАҒ ЧУЛ** (Жирный ручей) — р. Чагжуль л. пр. р. Ниня (У-Аб. р-н).
- ЧАДАН ПУЛИИ** (Участок Чадана) — о. Чадан-Були по р. Бел. Нюс около а. Абу-мов (Шир. р-н).
- ЧАДАТ** (пум.) — р. Чадат л. пр. р. Кия (Тис. р-н).
- ЧАДЫҒАН ХАЙА** (Скала, где хранился чатхан) — г. Чадаган-хая по р. Ч. Нюс около г. Хызыл-хая (Орд. р-н). Здесь хранился древний семиструнный чатхан.
- ЧАЗОЙ** (Степной дол) — г. Чазой по р. Аскиз (Аск. р-н).
- ЧАЗЫБАС** (Везмятежная) — 1. р. Чазыбас пр. р. В. Улень (У-Аб. р-н).
 2. р. Избасс п. пр. р. Ч. Нюс (Орд. р-н).
 3. г. Избасс, стоящая в истоке одноименной реки (Орд. р-н).

- ЧАЗЫ КӨЛ** (Степное — 1. оз. В. М. Чазыколь по р. Парная (Шар. р-н). ср. Сазы көл. 2. оз. Чазыколь в Уйбат. степи недалеко от оз. Улухколь (У-Аб. р-н).
- ЧАЗЫЛЫҒ СУҒ** (Степная река) — р. В. М. Джезлык л. пр. р. Салба (Кр. р-н).
- ЧАЗЫН ТҮСКЕН ХОЛ** — л. Чазын-тускен-хол около а. В. Киндырла (Лог, куда ударила молния) (Бей. р-н).
- ЧАЗЫРЫХ СУҒ** (Спря-танная река) — р. Чезрык п. пр. р. Табат (Бей. р-н).
- ЧАЗЫРЫХ ТАСХЫЛ** — г. Чазырых-тасхыл по р. Хан-Тегир (Шуш. р-н).
- ЧАЗЫ ТАСХЫЛ** (Степной голец) — см. Көлергіт.
- ЧАЗЫ СУҒ** (Степная река) — р. Чазысук п. пр. р. Хан-Тегир (Шуш. р-н).
- ЧАЗЫ ХОЛ** (Степной лог) — 1. р. В. М. Чазыхол л. пр. р. Ваза (Аск. р-н). 2. л. Чазыхол в г. мас. Сарой (Аск. р-н).
- ЧАЗЫ ЧУЛ** (Степной ручей) — 1. р. Чазыджул п. пр. р. Таштып (Таш. р-н). 2. р. Чазычул л. пр. р. Кулява (Таш. р-н).
- ЧАИНДАТ** (пум.) — р. Чаиндат пр. р. Колемет (Тег. р-н).
- ЧАЙВА** (Полноводная) — р. Жейба пр. р. Шинда (Кур. р-н).
- ЧАЙЗАҢ СІЛІГ ООЛ** — г. В. Онло или В. Сундук (Орд. р-н). см. СІВЕЕЗІ (Крепость князя Чайзан Силиг-оола)
- ЧАЙЗЫМ ТАҒ** (Кня-жеская гора) — г. Чайзим по р. Шепчуль (Таш. р-н).
- ЧАЙЗЫХ СИИ** (Кня-жеская Сея) — р. В. Сея (Таш. р-н). см. Сии.
- ЧАЙЛАҒ ХАРА СУҒ** — кл. Чайлаг-карасук по р. В. Арбаты (Таш. р-н).
- ЧАЙЛАРЫХ** (Летник, зажаты в г. теснине) — р. Чайларык пр. р. Иней (У-Аб. р-н).
- ЧАЙМА** (Полноводная) — г. Джайма (998,1) в верховьях р. Дербино (Бал. р-н).
- ЧАЛАА ТАҒ** (Коронная гора) — г. Чалатаг в Уйбат. степи около а. Аев (У-Аб. р-н).
- ЧАЛААС ИРЕТ** (Голый южный склон) — г. Чалас-Ирет по р. Кокса около а. Подъельник (Богр. р-н). Культурное место веровавших в религию ах-чаян.
- ЧАЛААС КӨЛ** (Голое озеро) — 1. оз. Чаласколь по р. Биря около ст. Ербинское (У-Аб. р-н). 2. оз. Чаласколь по р. Карыш (Шир. р-н). 3. оз. Чаласколь или оз. Турланье в Койбал. степи в мест. Сорочаозерки (Алт. р-н). Летник Доринных.
- ЧАЛААС СОРАХ** (Голая сопка) — г. Чалас-Сорах около а. М. Спирина (Шир. р-н).
- ЧАЛААС СОРАХАЙ** — г. Чалас-Сорахай по р. Аскиз около а. В. Аскиз (Аск. р-н).

- ЧАЛААС ТАҒ** (Голая — 1. г. Чаластаг около а. Комызык (У-Аб. р-н).
гора) 2. г. Чаластаг по р. Аскиз около а. Казановка (Аск. р-н).
- ЧАЛААС ТИГЕЙ** (Го — г. Чалас-тигей по р. Нинья около а. Ах-хол
лая вершина) (У-Аб. р-н).
- ЧАЛААС ХАМАХ** (Го — 1. г. Чалас-хамах по р. Абакан около ст.
лый пригорок) Хараджувль (Таш. р-н). 2. г. Чалас-хамах
около а. Тарбаган (Таш. р-н). 3. г. Чалас-
хамах по р. М. Есь около а. Халар (Аск.
р-н).
- ЧАЛААС ХЫР** (Голый — 1. г. Чалас-хыр по р. Есь (Аск. р-н). 2. г.
холм) Чалас-хыр по р. Аскиз около а. Анджыл-
чон (Аск. р-н). 3. г. Чаласхыр по р. Немир
(Аск. р-н).
- ЧАЛЛАС ЧАР** (Голый — 1. г. Чалас-чар по р. Абакан около а. Киш-
яр) теев (У-Аб. р-н). 2. г. Чалас-чар по р. Аба-
кан около а. Апчанаев (Аск. р-н).
- ЧАЛААС ТАҒ** (Голая — г. Б. М. Голая (897) около а. Подзаплот
гора) (Орд. р-н).
- ЧАЛАМА** (Жертвенные — 1. р. Б. М. Желам л. пр. р. Кебеж около
флажки) д. Григорьевка (Ерм. р-н). 2. д. Григорьев-
ка, стоящая на р. Желам (Ерм. р-н). По
обычаю, каждый проезжающий хакас при-
вязывал на горных перевалах этой реки
священные ленточки-чалама в честь духов
местности.
- ЧАЛАҢ ХОЛ** (Единст- — л. Чаланхол по р. Кискач (У-Аб. р-н).
венный лог)
- ЧАЛАНҘА** — р. Джеланджа л. пр. р. Казыр (Кур. р-н).
- ЧАЛАҢ ЧУЛ** (Единст- — 1. руч. Чаланчуль п. пр. р. Ч. Июс около
венный ручей) а. Подкамень (Орд. р-н). 2. а. Чаланчуль-
ский или Загожев (Орд. р-н). В 1917 г. было
2 хоз-ва.
- ЧАЛБА** — р. Чалба пр. р. Джирим (Кур. р-н).
- ЧАЛБАЙАХ ХАРА** — кл. Чалбаяков пр. р. Сос около д. Бондаре-
СУҒ (Родник Чалбая- ка) ву (Бей. р-н). Назван по Чалбаяку Чебода-
еву, обитавшему здесь в сер. XVIII в.
- ЧАЛВАХ ИРЕТ** (Ши- — 1. хр. Чалбах-Ирет по р. Б. Сыры (Аск. р-н).
рокий соляцпек) 2. г. Чалбах-Ирет около кл. Котен-Булак
(У-Аб. р-н).
- ЧАЛВАХ КӨЛ** (Широ- — оз. Чалбах-коль около а. Аршанов (Алт.
кое озеро) р-н). Летник Шоевых.
- ЧАЛВАХ ОБАА** (Ши- — курган Чалбах-обаа под г. Уйтаг (Аск. р-н).
рокая стела)
- ЧАЛВАХ ОЙ** (Широ- — 1. степь Чалбахой, охватывающая террито-
кий дол) рию с х Целинный (Шир. р-н). 2. степь Чал-
бахой около а. Топанов (Шир. р-н). 3. л.
Чалбахой около оз. Рейнголь (Шир. р-н).
4. мест. Чалбахой около д. Полинейка
(Богр. р-н).

- ЧАЛБАХ ПӨЗІК** (Ши. — г. Шалбак-Безик (1074,8) по р. Тулуял
 рокая высота) (Тис. р-н).
- ЧАЛБАХ СИТ ХЫР** — г. Чалбах-сит-хыр около оз. Иткуль (Шир.
 (Холм с широкой мо- р-н).
 лодой лиственницей)
- ЧАЛБАХ СУҒ** (Широ- — р. Чалбак п. пр. р. М. Таштып (Таш. р-н).
 кая река)
- ЧАЛБАХ СЫН** (Широ- — р. Чалбах-сын по р. Чулым около а. Арыб-
 кий хребет) каев (Уж. р-н).
- ЧАЛБАХ ТАҒ** (Широ- — 1. г. Жеблахты по р. Оя (Ерм. р-н). д. Жеб-
 кая гора) лахты. 2. г. Чалбахтаг по р. Аскиз около с.
 Аскиз (Аск. р-н). На ней находится средне-
 вековый могильник — кыргыс-сеоктары. 3. г.
 Чалбахтаг по р. Есь (Аск. р-н). 4. г. Чал-
 бахтаг по р. Абакан около устья р. Табат
 (Вей. р-н). 5. мест. Чалбак, где находится
 кладбище а. В. Сея (Таш. р-н).
- ЧАЛБАХ ТАСХЫЛ** — г. Чалбах-тасхыл (1538,6) в верховьях р.
 (Широкий голец) Бел. Июс (Шир. р-н).
- ЧАЛБАХ ТИГЕЙ** (Ши- — г. Чалбах-тигей (350,4) по р. Абакан около
 рокая вершина) а. Тутатчиков (У-Аб. р-н).
- ЧАЛБАХ ХАТЫҒ** (Ши- — мест. Чалбах-хатыг, где находится ж. д.
 рокая твердость) вокзал гор. Абакана.
- ЧАЛБАХ ТӨС** (Широ- — г. Чалбах-тёс по р. Камышта около а. Вал-
 кое основание) ганов (Аск. р-н).
- ЧАЛБАХ ХЫР** (Широ- — 1. г. Чалбах-хыр в Койбал. степи около
 кий холм) а. Белояр (Алт. р-н). 2. г. Чалбах-хыр в
 Уйбат. степи около ст. Капчалы (У-Аб. р-н).
- ЧАЛВАР:** Ах-чалбар — фольклорное название горного хребта в исто-
 сын | токах р. Абакан (Таш. р-н).
- ЧАЛВЫРТ** — г. Чалпан по р. Абакан на территории гор.
 Абаза-Заречная (Таш. р-н). Гора названа в
 честь великого шамана Чалбырта из рода
 сарыглар, который во время камлания из-
 за нарушения родовичами законов шаман-
 ской веры был унесен духами и вбит в эту
 скалу. Отпечаток его изображения до сих
 пор виднеется здесь. Родовая гора сеока
 сарыглар.
- ЧАЛҒЫС КӨЗЕЕ** (Оди- — 1. курган Чалгыс-кюзе по р. Ниня (У-Аб.
 нокий ментир) р-н). 2. курган Чалгыс-кюзе по р. Таштып
 около а. Карагай (Таш. р-н).
- ЧАЛҒЫС КӨЛ** (Одино- — оз. Чалгызколь по р. Уйбат недалеко от
 кое озеро) а. Чарков (У-Аб. р-н).
- ЧАЛҒЫС ОБАА** (Оди- — 1. курган Чалгыс-обаа по р. Камышта око-
 нокий каменный кур- ло а. Межеков (Аск. р-н). 2. курган Чалгыс-
 ган) обаа, стоявший на месте совр. Фыркальской
 птицефабрики (Шир. р-н). 3. кам. изваяние
 Чалгыс-обаа, стоявшее в устье р. Боражуль
 (Орд. р-н). Культурное место. 4. кам. извая-
 ние Чалгыс-обаа, стоявшее под г. Куны

- (У-Аб. р-н). Культовое место. 5. курган Чалгыс-обаа, стоявший около а. Арыпкаев (Уж. р-н).
- ЧАЛҒЫС СОРАХ** (Одинокая сопка) — г. Чалгыс-сорах около кл. Кутен-Булук (У-Аб. р-н).
- ЧАЛҒЫС ТАҒ** (Одинокая гора) — 1. г. Чалгыстак по р. Карыш (Шир. р-н). Зимник Балгазинных, ст. Чалгыс-так. 2. г. Чалгыстак по р. Сон около а. Калмачаты (Шир. р-н).
- ЧАЛҒЫС ТОЛАДАЙ** (Одинокий курган) — курган Чалгыс Толадай по р. Абакан около а. Кунре (Вей. р-н).
- ЧАЛҒЫС ТОЙ** (Одинокая глина) — г. Чалгыс-той по р. Абакан около а. Апчанаев (Аск. р-н).
- ЧАЛҒЫС ХАЙА** (Одинокая скала) — г. Чалгыс-хая по р. В. Есь (Аск. р-н).
- ЧАЛҒЫС ХАРА ХАЙА** (Одинокая черная скала) — г. Чалгыс-харахая по р. Тея около а. Илеморов (Аск. р-н).
- ЧАЛЛЫҒ ХЫР** (Холм с гривой) — г. Чаллыг-хыр в г. мас. Ызых (Алт. р-н).
- ЧАЛПАН** (рус.) — 1. г. Чалпан по кл. Котен-Булук (У-Аб. р-н). 2. г. Чалпан (2051) по р. Кызас в верховьях р. В. Анзас (Таш. р-н). 3. г. Чалпан (557) по р. Черная Кома (Нов. р-н). 4. г. Чалпан (586,3) около оз. Веле (Шир. р-н), см. Пилб таг. 5. г. Чалпан (688,8) около с. Новоселово (Нов. р-н). 6. г. В. Чалпан (609) рядом с с. Новоселово (Нов. р-н). 7. г. Чалпан рядом с д. Кортуз (Кр. р-н). 8. г. Чалпан (805) по р. В. Кныши (Идр. р-н). 9. г. Чалпан по р. Енисей в устье р. Выскар (Нов. р-н). 10. г. Чалпан по р. Туба около д. Городок (Мин. р-н). 11. г. Чалпан по р. Енисей около д. Аешка (Нов. р-н). 12. г. Чалпан около д. Троицкая (Вогр. р-н). 13. г. М. Чалпан (606,9) по р. Идра (Идр. р-н). 14. г. Чалпан по р. Скотский Урман (Ем. р-н). 15. г. В. М. Чалпан (815) около с. Воград. 16. г. Чалпан (503) по р. Езагаш (Ем. р-н). оз. Джама-куль в г. мас. Сахары (Аск. р-н).
- ЧАМА КҮЛ** (Чесночное озеро) — г. Чамалыг-таг по р. Тея около а. У-Чуль (Аск. р-н).
- ЧАМАЛЫҒ ТАҒ** (Гора с диким чесноком) — г. Чамалыг-таг по р. Тея около а. У-Чуль (Аск. р-н).
- ЧАМАХ КҮЛ** (Озеро Чамака) — оз. Чамак-кюль по р. Уйбат около а. Кабельков (У-Аб. р-н).
- ЧАМДЫХ СУҒ** (Половинчатая река) — р. Джамбик л. пр. р. Уртенъ (Таш. р-н).
- ЧАМДЫХ ТАЙҒА** (Половинчатая тайга) — лес. массив Чамдых-тайга по р. Уртенъ (Таш. р-н).
- ЧАМДЫХ ХУС** (Половина горной рощи) — 1. г. Чамдых-хус по р. М. Монок (Вей. р-н). 2. г. Чамдых-хус по р. Тея напротив а.

- У-Чуль (Аск. р-н). 3. г. Чамдых-хус по р. Матур (Таш. р-н).
- ЧАНЧЫХ СОРАҒЫ** — г. Чанджук-Сорах по р. Уйбат около а. У-Бирь (У-Аб. р-н). На этой горе руководил небесным жертвоприношением Чанджык Артамонов.
- ЧАНДОЛАХ** — г. Чакдолак (711,9) около а. У-Киндырла (Бей. р-н).
- ЧАП** — р. Чап л. пр. р. Ус (Ерм. р-н).
- ЧАПО ЧАЗЫ** (Степь Чапо) — степь Чапо-чазы в долине р. Туим (Шир. р-н).
- ЧАПСАР** — р. Чапсар л. пр. р. Карасыба (Таш. р-н).
- ЧАПСЫРДАҢ ТАҒ** — г. Чапсордаг по р. Сыры (Аск. р-н). Здесь находится месторождение барита.
- ЧАПТЫХТАР ААЛЫ** — а. Чаптыков по р. Абакан (Бей. р-н). В 1917 г. здесь насчитывалось 67 хоз-в.
- ЧАР АЗАА** (Конец яра) — 1. мест. Чараза по р. Енисей около д. Означенное (Бей. р-н). 2. а. Летник, где проживали Апраевы (Бей. р-н). В 1917 г. насчитывалось 45 хак. и 2 рус. хоз-ва.
- ЧАРБАТ** — д. Жербатиха около гор. Минусинск (Мин. р-н).
- ЧАРҒЫН СУҒ** (Разделяющая река) — р. Джарган л. пр. р. Она (Таш. р-н).
- ЧАРҒЫН ТАСХЫЛ** (Разделяющий гонец) — г. Чарган, стоящая между Большим и Малым Абаканом (Таш. р-н).
- ЧАРДАҒЫ ААЛ** (Селение, стоящее на яру) — а. Поросенов по р. Бел. Июс (Орд. р-н). В 1917 г. насчитывалось 16 хоз-в.
- ЧАРКОВТАР ААЛЫ** — а. Чарков по р. Уйбат (У-Аб. р-н). В 1917 г. было 44 хак. и 7 рус. хоз-в.
- ЧАР ТАЙҒА** (Разделяющая гора) — лес. массив Чар-тайга в верховьях р. Аскиз и р. Томь (Аск. р-н) Охотничьи угодья сеока том.
- ЧАРТЫ ОДАҒ** (Дошчатый шалаш) — г. Чартодак по р. Сыры (Аск. р-н).
- ЧАРЫЛЫҒ КӨЛ** (Разделенное озеро) — оз. Джарлы-куль в истоках р. В. Бесь (Кар. р-н).
- ЧАРЫЛЫҒ ОИ** (Разделенный дол) — л. Чарлыгой по р. Аскиз около а. Улуг-Кечик (Аск. р-н).
- ЧАРЫМ КҮН СЫХЧАҢ ТАҒ** (Гора, где показывается только половина солнца) — г. Чарым-кун-сыхчан в г. мас. Уйтаг (Аск. р-н).
- ЧАРЫМДЫХ ТАҒ** (Половинная гора) — 1. г. Чарымдых-таг по р. Ч. Июс около а. Подкамень (Орд. р-н). 2. г. Чарымдых-таг по р. Сарала (Орд. р-н). Наверху имеется горное сооружение — све.
- ЧАРЫМДЫХ ХАЙА** (Половинная скала) — г. Чарымдых-хая в Уйбат, степи около оз. Камысколь (У-Аб. р-н).
- ЧАРЫМДЫХ ХУС** (Половина горной рощи) — 1. г. Чарымдых-хус около а. В. Киндырла (Бей. р-н). 2. г. Чарымдых-хус по р. Аскиз (Аск. р-н). 3. г. Чарымдых-хус по р. Ка-

- ЧАРЫС (Разделенная) — мышта около а. Балганов (Аск. р-н).
 ЧАРЫСПАС ТАҒ (Не — р. Чарыш п. пр. р. Томь (У-Аб. р-н).
 разделенная гора) — г. Черас-Постых (2315) в истоках р. Кара-
 Сума (Таш. р-н).
 ЧАСПОТ ТАҒ — г. Часпот-таг около а. У-Бирь (У-Аб. р-н).
 ЧАС ТАЙҒА (Молодая — г. Частайга (1335) в истоках р. Торад (Аск.
 тайга) р-н).
 ЧАСТАМАЙ (Часов — 1. г. Частамай по р. Тея около а. Политов
 ня) (Аск. р-н). На горе был похоронен бай Чу-
 ен, над могилой которого поставлен дере-
 вянный сруб—частамай. 2. г. Частамай
 около а. В. Киндырла (Бей. р-н).
 ЧАСТЫХ КӨЛ — оз. Частых-коль около оз. Иткуль (Шир.
 р-н).
 ЧАСТЫҒ — р. Частыг пр. р. Лырсы (Аск. р-н). Частыг
 пилтірі — а. Лырсы, стоящий в устье реч-
 ки Частыг.
 ЧАТПАНЧЫ ОЙ — р. Чатпанчи-ой л. пр. р. Иней (У-Аб. р-н).
 ЧАТПАХ ТАҒ (Ник. — г. Чатпах-таг по р. Тея около а. Илеморов
 зенькая гора) (Аск. р-н).
 ЧАТЫРБА ТАЙҒА — хр. Чатырба-тайга в истоках р. М. Тайгиш
 (Кар. р-н).
 ЧАХАН — 1. р. Чехан л. пр. р. Джебаш (Таш. р-н).
 2. р. Чехан пр. р. Элдик-хем (Бай-Т. р-н).
 ЧАХПАНА — р. Чахпана пр. р. Аскиз (Аск. р-н).
 ЧАХЫ ЧУЛ (Окраин. — руч. Чахычул по р. Воражуль (Орд. р-н).
 ный)
 ЧЕЗИМ — г. В. Чезим (1119), г. М. Чезим (950,5) по р.
 Ортон (Ташт. р-н).
 ЧЕҢЗЕЙ — р. Енисей от места слияния ее с р. Анга-
 рой и до устья.
 ЧЕҢЗЕЙ-ТУРА — гор. Енисейск.
 ЧЕРВЕ — р. Джербе пр. р. Серга (Тис. р-н).
 ЧЕРВИ ЧУЛ — р. Червизюль л. пр. р. Шадат (Кар. р-н).
 ср. Черезюль.
 ЧЕРЕВЕЙ — 1. р. Черобей л. пр. р. Теба (Таш. р-н). 2. г.
 Черобей (1638) (Таш. р-н).
 ЧЕРЕК ЧУЛ — р. Черекзюль п. пр. р. Амыл (Кар. р-н).
 ЧЕРЕМЗАС — р. Черемзас пр. р. Ус (Кем. обл.).
 ЧЕРЕСТИҒ УСХУР — р. Чересты-Ускур п. пр. р. Амыл (Кар. р-н).
 ЧЕРЕШТИҒ (Гальяно. — 1. р. Черештык п. пр. р. Ирба (Кур. р-н).
 вая) 2. р. Черешмык п. пр. р. Ирба (Кур. р-н).
 3. р. Черештык пр. р. Кизир (Кур. р-н).
 ЧЕРЕ ЧУЛ — р. Черезюль пр. р. Шадат (Кар. р-н). ср.
 Червизюль.
 ЧЕР ТИГЕЙ (Земляная — г. Чертугей по р. Амыл около д. Качулька
 вершина) (Кар. р-н).
 ЧЕҢИ КӨЛ (Озеро, где — оз. Чеджиколь, рядом с оз. Б. Божье (Шар.
 сют хлеб) р-н). Название возникло от хак. возгласа
 «чеджи», который произносят при разбра-
 сывании семян по полю.

- ЧИБИТ** (Охра) — р. Чибит пр. р. М. Абакан (Таш. р-н).
- ЧИБИЛІГ** (Пихтовая) — р. Джибилик пр. р. Казыр (Кур. р-н).
- ЧИВИЧЕК** (Саранковья) — 1. р. Чибижек п. пр. р. Кизир (Кур. р-н).
2. р. Чибижек л. пр. р. Джеб (Кур. р-н).
- ЧИВИЧЕК ХАРА СУҒ** (Саранковский родник) — кл. Чибижек в мест. Сарат (Орд. р-н).
- ЧИГЕРЕК** — 1. р. Сегерек л. пр. р. Уза (Кр. р-н), ср. Сигерек. 2. р. Чигирек п. пр. р. Шуш (Кур. р-н). 3. р. Джигирек п. пр. р. Туба (Кур. р-н). 4. р. Чегерак л. пр. р. Енисей около д. Куртак (Нов. р-н).
- ЧИЗЕЕН ТАҒ** — г. Чезен-таг по р. Аскиз около а. Казановка (Аск. р-н).
- ЧИИ** — р. Чей п. пр. р. Енисей около гор. Минусинск (Мин. р-н).
- ЧИЛЫ ЧУЛ** — см. Силбі чул.
- ЧИЛДИГ ХЫР** (Холм с гривой) — г. Чилдыг-хыр около ст. Хараджуль (Таш. р-н).
- ЧИЛЕЙЛЕР ААЛЫ** — 1. а. Тохтобин по р. Чиланы (Таш. р-н).
2. а. Торточаков по р. Аскиз (Аск. р-н).
- ЧИЛЕ ТАҒ** (Гора с привязью для телят) — г. Чиле-таг по р. Ч. Июс около а. Когаев (Орд. р-н).
- ЧИЛТЕК ТАҒ** (Гора Чилтека) — г. Чильтек-таг по р. Бел. Июс около а. Аспат (Шир. р-н). Зимник шамана Чилтека Аешина.
- ЧИЛТЕН СОРАХ** (Сопка Чилтена) — г. Чилтен-Сораг около а. Чарков (У-Аб. р-н).
- ЧИНЖЕВА** — р. В. Н. Чинжеба л. пр. р. Шинда (Кур. р-н).
- ЧИНЦІЛІГ** (Висерная) — 1. р. Чинчилиг л. пр. р. Тосла (Таш. р-н).
2. г. Чинчилиг (2635,1) по р. Хан-Тегир (Таш. р-н).
- ЧИР АХСЫ ЧАЛ** (Грива, где находится рот земли) — г. Чирахсы-чал в истоках р. Могаза (Таш. р-н).
- ЧИРИВ** (Землянка) — 1. ур. Чириб по р. Вейка (У-Аб. р-н). 2. ур. Чириб по р. Уйбат около ст. Капчалы (У-Аб. р-н).
- ЧИРИМ ААЛЫ** — а. Джирим, стоявший на берегу одноименного озера (Шир. р-н).
- ЧИРИМ КӨЛ** — оз. Джирим в степях Чулымо-Енисейской котловины (Шир. р-н).
- ЧИРИМ СУҒ** — р. Джирим пр. р. Салба (Кур. р-н).
- ЧИРИМ ТАҒ** — г. Джирим (647) по р. Джирим (Кур. р-н).
- ЧИРИМ УЛҒУ ТИГЕЙ** — г. Джирим рядом с одноименным аалом (Шир. р-н).
- ЧИР КІНІ ЧИС ОБАА** (Медный обелиск в центре земли) — Чиркин-чис-обаа, миф. центр земли, который якобы находится на территории Монголии.
- ЧИР КӨСКЕН ТАҒ** (Гора, перекочевавшая на другое место) — 1. г. Чир-кюскен по р. Абакан около а. Кунре (Вей. р-н). 2. г. Чир-кюскен по р. Таштып около а. Бутрахты (Таш. р-н).

- ЧИРЛИК (Дикая) — 1. р. Жерлык л. пр. р. Туба (Кур. р-н). 2. р. Б. Жерлык л. пр. р. Шуш (Кур. р-н).
- ЧИР СЫНЫ (Земляной хребет) — хр. Кузнецкий Алатау. см. Улгениг сын.
- ЧИР ХУРЫ (Земляной пояс) — хр. Кузнецкий Алатау. см. Улгениг сын.
- ЧИР ЧУЛ (Земляной ручей) — 1. р. Б. М. Жержул п. пр. р. Енисей (Ем. р-н). 2. р. Жержул л. пр. р. Мана (Ем. р-н).
- ЧИРЧИБЕЙ — р. Джирджибей пр. р. Мана (Ем. р-н).
- ЧИС ЗАВОДЫ (Медный завод) — 1. бывший медный рудник Юлия (Богр. р-н). 2. бывший медный рудник Улень (Шир. р-н).
- ЧИТИ ТИГЕЙ (Семь вершин) — г. Читы-тигей в устье р. Кокса (Богр. р-н).
- ЧИТИ ТЫТ (Семь листовниц) — 1. мест. Читы-тыт около а. У-Бирь (У-Аб. р-н). Летник Барженаковых. 2. мест. Читы-тыт по р. Тогырджул (Шир. р-н). Летник Топановых.
- ЧИТИ ХЫС (Семь дев) — 1. г. Читы-хыс по р. Бел. Июс около рудника Коммунар (Шир. р-н). 2. г. Читы-хыс на берегу оз. В. Божье (Шар. р-н). 3. г. Читы-хыс по р. Таштып около а. Анжуйль (Таш. р-н). 4. г. Читы-хыс по р. Аскиз (Аск. р-н).
- ЧИТИ ХЫС ЧУЛЫ (Ручей семи дев) — р. Читы-хыс-чул, впадает в оз. Ошколь.
- ЧИЧИМ — р. Сисим п. пр. р. Енисей (Бал., Идр. р-ны).
- ЧИНЧИН — 1. р. Чечень л. пр. р. Шушь (Шуш. р-н). 2. г. Чичина по р. Табаг (Бей. р-н). а. Чичина.
- ЧИЧИК ПАС ТАҒ (Гора с малой головой) — г. Чичик баш по р. М. Сея (Таш. р-н).
- ЧИРКПЕЙ — 1. р. Чирикпей пр. р. Б. Есь около а. Картоев (Аск. р-н). 2. г. Чирикпей около а. Картоев (Аск. р-н).
- ЧИРКПЕЙ ААЛЫ — а. Жеребкеев по р. Чулым (Орд. р-н). В 1917 г. было 15 хоз-в.
- ЧИРК ПИЛ (Раздвоенная седловина) — г. Чирикбиль по р. База (Аск. р-н).
- ЧИРК ЧАР (Треснутый яр) — мест. по р. Ташеба (У-Аб. р-н). Летник Киштеевых.
- ЧИРЛГЕН ТАҒ (Расколота гора) — г. Чирилген-таг по р. Парная (Шар. р-н). Легенды связывают возникновение топонима с князем Хазанбегом, стрела которого расколола эту гору.
- ЧИРЛЧЕҢ ЧУЛ (Прорезывающий ручей) — руч. Чирильджен л. пр. р. Ч. Июс (Орд. р-н).
- ЧИТИГ ПАС ТАҒ (Гора с острой головой) — г. Читиг-бас по р. М. Есь около а. Халар (Аск. р-н). Культурное место сеока халар.
- ЧИЧКЕ ЧУЛ (Узкий ручей) — р. Чичкаюл п. пр. р. Чулым (Тег. р-н).

- ЧИЧИРЛИГ СУҒ** (Соломенная река) — р. Чичирлиг пр. р. М. Есь (Аск. р-н).
- ЧОВАҢ ХАПЧАЛЫ** — г. Чобан-Капчалы около а. У-Бирь (У-Аб. р-н). Культурное место, где проводил моления Чобан Кирбижекков.
- ЧОБЫЯХ КӨЛІ** (Озеро Чобыяка) — оз. Чобыяхколь по р. Туғм около ст. Тупик (Шир. р-н), а. М. Арыштаев, стоявший на берегу оз. Чобыяхколь.
- ЧОДАЛАР ААЛЫ** — а. Кучендаев по р. Бейка (У-Аб. р-н). см. Хулуннар аалы.
- ЧОДА СУҒ** (Река, где охотился род чода) — р. В. Н. Чода л. пр. р. В. Уры (Ерм. р-н).
- ЧОЖАЛЫҒ ААЧ** (Олений склон) — р. Чешалыгач л. пр. р. Чичкаюл (Тег. р-н).
- ЧОЗАЛЫҒ ПАС** (Охристая вершина) — г. Чозалыг-бас по р. Вейка (У-Аб. р-н). Здесь хакасы добывали охру.
- ЧОЗАЛЫҒ ХЫР** (Охристый холм) — г. Чозалыг-хыр по р. Камышта около а. Балганов (Аск. р-н). Здесь добывали охру предшественники рода бурут.
- ЧОЙ СУҒ** — р. Джой л. пр. р. Енисей (Бей. р-н).
- ЧОЙЫН ТАҒ** (Чугунная гора) — г. Чойындак по кл. Котен-Вулук (У-Аб. р-н). Здесь шаманисты совершали горные жертвоприношения.
- ЧОЛЛЫҒ ХОЛ** (Дорожный лог) — р. Чолыхол л. пр. р. Тея (Аск. р-н).
- ЧОЛПАРТ** — см. Чалбырт.
- ЧОЛПАТ** — г. Чолпат на бер. оз. Веле (Шар. р-н). Наверху имеетя крепость. см. Чалпан.
- ЧООЗАС** (кет.) — р. Чуазас пр. р. Мызас (Ташт. р-н).
- ЧООН ТАҒ** (Большая гора) — г. Чоон-таг по р. Чулым около а. Арыбкаев (Уж. р-н).
- ЧООН ХЫР** (Большой холм) — 1. г. Чоон-хыр в Койбал. степи недалеко от а. Велояр (Алт. р-н). 2. г. Зен-хыр (418) по р. Виджа (У-Аб. р-н). 3. г. Чоон-хыр по р. Кокса (Вогр. р-н).
- ЧООРҒАННЫҒ** (С одеялом) — р. Чаргонь п. пр. р. Она (Таш. р-н).
- ЧООХЧЫЛ ААЛЫ** (Разговорчивое селение) — а. Трошкин по р. Бел. Ююс (Шир. р-н). В 1917 г. насчитывалось 18 хоз-в.
- ЧООХЧЫЛ ТИГЕЙ** (Вершина говорунов) — горка Чоохчыл-тигей на краю а. Трошкин (Шир. р-н). На ней собирались старики и обсуждали насущные проблемы.
- ЧООЧЫҢ ТАҒ** — хр. Чочек или хр. Чоочси по р. В. Абакан (Таш. р-н).
- ЧОРАП ТАҒ** (Гора Чорапа) — г. Чорап по р. Тея напротив а. Политов (Аск. р-н). Названа по имени Чарапана Чегдаева.
- ЧОРВА** — 1. р. Ерба л. пр. р. Енисей (Вогр. р-н). д. Потехино. Чорба пилтірі — д. У-Ерба. Согласно преданиям, в средневековые времена здесь находились ставки кыргызских

- ханов. Хуруг Чорба — д. Сухая Ерба. Чыстыг Чорба (Еловая Ерба) — р. Средняя Ерба. а. Тоторов или а. Тырданков, стоявший по Ср. Ербе. В 1917 г. здесь насчитывалось 16 хоз-в. Кичиг Чорба — р. М. Ерба. Кёллиг Чорба (Озерная Ерба) — а. Давыдов, названный по Давыду Тоторову. В 1917 г. здесь было 12 хак. и 1 рус. хоз-во.
2. р. Жерба п. пр. р. Шинда (Кур. р-н).
3. р. Чарба п. пр. р. Ус (Ерм. р-н).
- ЧОРҒАЧАХ** (Конь-ино — г. Чоргажах (617) между оз. Иткуль и оз. ходец) Шира (Шир. р-н).
- ЧОТЫРЛАР ААЛЫ** — а. Чотыров по р. Тея (Аск. р-н). Назван по имени Чотыра Кичеева. В 1917 г. было 24 хоз-ва.
- ЧОХЧАХ ОВАА** (Со- курган Чохчах-обаа около а. Сапогов (У-Аб. гнувшийся курган) р-н).
- ЧОХЫР ТАҒ** (Пестрая — 1. г. Чокур в верховьях р. Амыл (Кар. р-н). гора) 2. г. Рябчик в верховьях р. Б. Тухтет (Кар. р-н).
- ЧОХЫР ТАСХЫЛ** (Пе- г. Чехор-тайга (2690) в верховьях р. стрый голец) Абакан (Таш. р-н).
- ЧОЧАХ ОТАХ** (Острый — г. Чочах-отух в степях Чулымо-Енисейской шалаш) котловины около а. Ворота (Шир. р-н).
- ЧОЧАХ ТАҒ** (Острая — г. Чочах-таг около а. У-Парная (Шар. р-н). гора)
- ЧОЧАХ ТИГЕЙ** (Ост- г. Чочах-тигей около а. Джирим (Шир. р-н). рая вершина)
- ЧОЧАХ ХАЙА** (Острая — 1. г. Чочах-хая по р. Бел. Июс около а. скала) Аешин (Шир. р-н). Здесь похоронен Тасабысха, прародитель рода Аешиных. 2. г. Чочах-хая по р. Енисей в устье р. Кокса.
- ЧОЧАХ ХЫР** (Острый — г. Чочах-хыр около а. У-Фыркал (Шир. р-н). холм)
- ЧОЧАХ ХОДЫР** (Ост- г. Чочах-ходыр по р. Бел. Июс около а. Еф- рая паршинвая) ремкин (Шир. р-н).
- ЧӨЙІМ** — р. Чулым (так ее называют хакасы Томской области, живущие ниже с. Тегульдэт). см. Уус.
- ЧӨП СУҒ** (Умеренная — 1. р. Джеб п. пр. р. Кизир (Кур. р-н). 2. р. река) Джеб л. пр. р. Амыл (Кар. р-н). 3. р. Дзёб п. пр. р. Хабык (Идр. р-н).
- ЧӨП ТАСХЫЛ** (Уме- г. Чоп-тайга по р. Хан-Тегир в истоках ренный голец) р. Хазанаш (Вей. р-н).
- ЧУҒА** (Тонкая) — р. Чуга пр. р. Туба (Кур. р-н).
- ЧУҒЛУХ ТУҒЦАҢ** — г. Чуглук-тугджан по р. В. Есь около а. ХАЙА (Скала, где вы- Картоев (Аск. р-н). водит птенцов птица чуглук)
- ЧУҒЛУХ ЧҮРЕК** (Серд- р. Чублук л. пр. р. Ниня (У-Аб. р-н). це птицы чуглук)

- ЧУДУЛЬ** — р. М. Чудуль п. пр. р. Караташ (У-Аб. р-н).
ЧУДУЛЬ — р. М. Чудуль п. пр. р. Караташ (У-Аб. р-н).
ЧУЛ НААҒЫ ТАҒ (Гора, являющаяся щеками ручья) — г. Чулнагы около оз. Ошколь (Орд. р-н).
ЧУЛҒАШ ТАҒ (Воровская гора) — г. Тюлигаш около а. Ворота (Шир. р-н).
ЧУЛДАҒЫ ААЛ (Селение по ручью) — а. Б. Ключик, где жили Ульчугачевы (Орд. р-н).
ЧУМЫШ — р. Чумышка п. пр. р. М. Шушь (Шуш. р-н).
ЧУН — р. Чун пр. р. Амыл (Кар. р-н).
ЧУРЫ — р. Жура л. пр. р. Чулым (Вал. р-н).
ЧУРНАХ (Сосулька) — г. Чурнак по р. Ниня около а. Сенявия (У-Аб. р-н).
ЧУХТЫҒ ХАЙА (Смолистая скала) — г. Чухтыг-хая по р. База (Аск. р-н). Летник Косточаковых.
ЧУХЧАС ТАСХЫЛ — г. Чохтас (1338,8) в верховьях р. Бел. Июс в системе хр. Кузнецкого Алатау (У-Аб. р-н).
ЧУХЧУТ СЫН — хр. Чукчут в верховьях р. Она (Таш. р-н).
ЧУЛМЕЛЕР ААЛЫ — а. Жульмин по р. Абакан (У-Аб. р-н). 2. а. Жульмин по р. Виджа, где находится совр. центр. ферма с/х Московский (У-Аб. р-н).
ЧУНЕЧ — а. Тюняшка по р. Чулым (Тег. р-н).
ЧҮРЕГЕШ (Сердечко) — г. Чурегеш (1250,7) в истоках р. Тюхтя (Шир. р-н).
ЧҮРЕК ТАҒ (Сердце-гора) — 1. В. М. Чүрек-таг в г. мас. Сахсары около ст. Капчалы (У-Аб. р-н). 2. г. Чурек-таг по р. Аскиз (Аск. р-н).
ЧҮРЕК ТИГЕЙ (Сердце-вершина) — 1. г. Чурек-тигей около а. У-Киндырла (Вей. р-н). 2. г. Чиря в г. мас. В. Оглахты (Вогр. р-н). 3. г. Чурек-тигей в устье р. Кокса (Вогр. р-н). 4. г. Чурек-тигей в г. мас. Ызых (Алт. р-н).
ЧҮС КҮМҮС ТАПХАН ТАҒ (Гора, где было найдено сто серебряных) — г. Чюс-кюмюс-тапхан в истоках р. В. Сыры (Аск. р-н).
ЧҮС ХАЗЫҢ (Сто берез) — мест. Чюс-хазын по р. Енисей около д. Колягино (Алт. р-н).
ЧЫБАСТАЙ ТАҒ (Гора Чыбастая) — г. Чыбастай-таг по кл. Котен-Вулук (У-Аб. р-н).
ЧЫҒЛААШ — руч. Чыглаш пр. р. Кызылбаш (Таш. р-н).
ЧЫЖЫН СУҒ — р. Тяжин п. пр. р. Кия (Тис. р-н).
ЧЫЗААН СУҒ (Гнилая вода) — 1. р. Чезан л. пр. р. Имисик (Кур. р-н). 2. р. Чизан пр. р. Джеб (Кур. р-н). 3. р. Чезенсук л. пр. р. Аскиз (Аск. р-н).
ЧЫЛАНДАТ — р. Чыландат пр. р. Чулым (Тег. р-н).
ЧЫЛАННЫҒ (Змеиный) — 1. р. В. М. Жуланьк л. пр. р. Колба (Шал. р-н). 2. р. Чиланы п. пр. р. Таштып (Таш. р-н). а. Чиланы. В 1917 г. пасчитывалось 74 хоз-ва. 3. р. Чыланьыг пр. р. Когей (Аск. р-н).

- ЧЫЛАННЫҢ ПИЛ** (Змеиная седловина) — пер. Чыланныг-биль по р. Бея около а. Со-
ломанный стан (Бей, р-н).
- ЧЫЛАННЫҢ ТАҒ** (Змеиная гора) — г. Чыланнаг-таг по р. Ч. Июс около а. Под-
камень (Орд. р-н). Наверху имелось кре-
постное сооружение — све.
- ЧЫЛАННЫҢ ХАРА СУҒ** (Змеинный родник) — руч. Чыланныг-карасук пр. р. Базинская
Бейка (Аск. р-н).
- ЧЫЛАННЫҢ ХАРЫХ** (Змеинный мыс) — г. Чыланныг-харых около а. М. Спирин
(Шир. р-н).
- ЧЫЛАННЫҢ ХАС** (Змеиный берег) — мест. Чыланныг-хас по р. Абакан, где ны-
не располагается а. Доможакв (У-Аб. р-н).
- ЧЫЛАННЫҢ ХЫР** (Змеинный холм) — г. Чыланнаыг-хыр напротив д. Ворец (Шар.
р-н). д. Ворец.
- ЧЫЛАННЫҢ ЧУРТ** (Змеинное жилище) — г. Чыланныг-чурт по р. Бейка (У-Аб. р-н).
- ЧЫЛАН ОРДАЗЫ** (Змеиное зимовье) — г. Чылан-ордазы по р. Есь (Аск. р-н).
- ЧЫЛАН СОРАХ** (Змеиная сопка) — г. Полиндейка около д. Полиндейка (Богр.
р-н).
- ЧЫЛАН ТАҒ** (Змеинная гора) — г. Чылан-таг по р. Ч. Июс около а. Чебаки
(Шир. р-н).
- ЧЫЛҒАЙАХ ТАҒ** (Ка-ток-гора) — г. Чылгаях-таг по р. Ч. Июс около а. Ко-
гаев (Орд. р-н).
- ЧЫЛҒЫ АЗЫРҒАҢ** — пер. Чылгы-азырджан в г. мас. Сартак (Аск.
р-н). В честь горных духов здесь набросана
жертвенная гряда камней.
- ПИЛ** (Седловина, через которую перегоняют лошадей)
- ЧЫЛҒЫ ОБАА** (Лошадь-обелиск) — др. мог. Чылгы-обаа по р. Ч. Июс около а.
Итеменев (Орд. р-н).
- ЧЫЛҒЫ ХАРАҒАҢ** — г. Чылгы-хараджан по р. Тея около а. По-
литов (Аск. р-н).
- ТАҒ** (Гора, откуда вы-сматривают табуны)
- ЧЫЛҒАҢ ТАҒ** (Гора, с которой катаются) — г. Чульчентак по р. Ниня около а. Камыш-
та (Аск. р-н). Зимой с этой горы народ ка-
тался на саях. Культовое место.
- ЧЫЛҒАҢ ХАЙАЛЫҒ** — г. Чылджан-хаялыг-таг по р. Уйбат (У-Аб.
р-н).
- ТАҒ** (Гора со скользящим склоном)
- ЧЫЛҒАҢ ХЫРАҢ** — г. Чылджан-хыран по р. Тея около а. Н.
(Холм, с которого катаются) Тея (Аск. р-н).
- ЧЫЛҒЫ СУҒ** (Теплая река) — 1. р. Чилису пр. р. Пыйзас (Ташт. р-н).
2. р. Чылыг-сук, теряется в болотах оз. Ит-
куль (Шир. р-н). Летник Тачеевых. 3. реч.
Теплая п. пр. р. Сарала (Орд. р-н). 4. кл.
Горячий или Аржан пр. р. Ведуй (Таш. р-н).
Лечебный горячий источник в верховьях р.
Абакан.
- ЧЫЛҒЫ ЧУЛ** (Теплый ручей) — р. Челуджувль л. пр. р. Хабык (Идр. р-н).

- ЧЫМАР ЧУЛ** — 1. р. Чемарчуль л. пр. р. Бел. Июс около а. Мендоль (Шир. р-н). 2. р. Чымарчул л. пр. р. Аскиз (Аск. р-н).
- ЧЫМЧОЛЫҒ ТИГЕЙ** — г. Чымджолыг тигей в г. мас. Ызых (Алт. р-н).
(Вершина со съедобным растением — хлебники)
- ЧЫМЫР ХАЙА** — г. Чымыр-хая в верховьях р. Тея (Аск. р-н).
- ЧЫНАЙ ААЛЫ** — а. Жимаев по р. Енисей, ныне называемый с. Кирово (Алт. р-н).
- ЧЫҢМА** (Самка горного козла) — р. Чима л. пр. р. Шуш (Кур. р-н).
- ЧЫҢМАЛЫҒ ТАҒ** (Козлиная гора) — г. Чумалыг по р. Енисей около устья р. Ус (Ерм. р-н).
- ЧЫРҒАТТЫҒ ОЗЕН** — 1. л. Чергаты около а. Устинкин (Орд. р-н).
(Веселый лог) 2. руч. Чергатинский п. пр. р. Печище (Орд. р-н).
- ЧЫРТЫХ ХАЙА** (Рваная скала) — г. Чыртых-хая по р. Базинская Бейка (Аск. р-н).
- ЧЫС ПИЛЕТ** (Лес из молодого кедрача) — р. Чисплет л. пр. р. Хан-Тегир (Таш. р-н).
- ЧЫС ТАЙҒА** (Черневая тайга) — г. Чистайга (1280) по р. Вельсу (Мыс. р-н).
- ЧЫСТЫҒ АЗЫР** (Развилка, поросшая лесом) — 1. р. Чыстыг-азыр л. пр. р. В. Арбаты (Таш. р-н). 2. л. Чыстыг-азыр около а. В. Киндырла (Бей. р-н).
- ЧЫСТЫҒ КӨЛ** (Черневое озеро) — оз. Еловое около оз. Б. Божье (Шар. р-н).
- ЧЫСТЫҒ ПАЙ СУҒ** (Черневая священная река) — р. Чистобай п. пр. р. Джебай (Таш. р-н).
а. Чистобай, стоящий на одноименной реке.
- ЧЫСТЫҒ ПИЛ** (Черневая седловина) — г. Чыстыгбиль по р. Бел. Июс около а. Телячкин (Орд. р-н).
- ЧЫСТЫҒ СУҒ** (Черневая река) — 1. р. Жыстык л. пр. р. Базаиха (Ем. р-н).
2. р. Жыстык л. пр. р. Жержул (Ем. р-н).
3. кл. Подъельник по р. Кокса (Богр. р-н).
а. Подъельник, стоявший на одноименном ключе. В 1917 г. насчитывалось 23 хак. и 1 рус. хоз-во.
- ЧЫСТЫҒ ХАЙА** (Черневая скала) — г. Чыстыг-хая по р. Б. Есь около а. Картоев (Аск. р-н).
- ЧЫСТЫҒ ХОЛ** (Черневой лог) — 1. р. Чистохол п. пр. р. Калгансук (Бей. р-н). 2. л. Чыстыг-хол по р. Мокрый Вай (Аск. р-н).
- ЧЫСТЫҒ ЧОРВА** (Черневая Ерба) — а. Тырданков. см. Чорба.
- ЧЫСТЫХ ЫРЫХ** (Развилка горы, поросшая лесом) — 1. р. Чыстыг-ырых пр. р. Базан (Аск. р-н).
2. г. Чыстыг-ырых по р. М. Монок (Бей. р-н).
- ЧЫС ЧИРІ** (Чернь) — Шория, расположенная среди черневой тайги по р. Томь, р. Мрассу и р. Кондома.
- ЧЫХАН** — руч. Чихан л. пр. р. Аскиз (Аск. р-н).

- ЧЫШ СУҒ** (Черная — р. Чышук п. пр. р. Матур (Таш. р-н). река)
ЧЫЫРМАС ТАҒ (Гора, — г. Чырмас по р. Б. Улень (У-Аб. р-н). собранная в складки)
ЧЫЫХА (Овражистая) — 1. р. Чиха пр. р. Джебаш (Таш. р-н). 2. р. Чиха пр. р. Джой (Бей. р-н). 3. г. Чиха-хая по р. Есь около а. Софронов (Аск. р-н). Имеется пещера, где скрывались беглецы.

— III —

- ШААМ** — р. Шама п. пр. р. Таштып (Таш. р-н). см. Саам.
ШАБАҒА ТАҒ (Гора с — г. Шабага по р. Чулым около а. Контаров перелеском)
ШАҒЫТ (Мелкосопоч- — г. Шагыт по р. Таштып около а. Анжуль ник)
ШАДАТ (пум.) — р. Шадат л. пр. р. Амыл (Кар. р-н).
ШАЛА — р. Шала л. пр. р. Беллык (Кр. р-н).
ШАЛА ТУҒ (сельк.) — оз. Шалатуг по р. Чулым (Тег. р-н). а. Бугдеев, находившийся около этого озера.
ШАЛБЫ — р. Шалба пр. р. Мана (Ем. р-н).
ШАЛБЫҘАХ — кл. Шалбачак л. пр. р. Мрассу (Ташт. р-н).
ШАЛТЫР (Влестящая) — р. Шалтыр п. пр. р. Киж (Тис. р-н).
ШАЛТЫРАХ (Влестя- — р. Тополевая л. пр. р. Енисей (Шуш. р-н). щая)
ШАЛ ЧУЛ — р. Шалджул пр. р. Казыр (Кур. р-н).
ШАНДЫМ — 1. р. Шандым п. пр. р. Кандат (Кар. р-н). 2. хр. Шандым (2058) в истоках р. Кандат (Каґ. р-н).
ШАРАШТЫҒ — р. Шарашты л. пр. р. Ус (Ерм. р-н).
ШАРЛЫҒ ХОЛ — р. Шарлыг-хол пр. р. Б. Он (Таш. р-н).
ШАРЫП (Заросли кус- — 1. р. Шарып пр. р. Кадат, текущая с г. Аш- тарника по берегам рек) пан (Шар. р-н). гор. Шарыпово, центр Шарыповского района. До сер. XIX в. это был хак. аал Шарыповский. 2. д. Шарып около р. Шунер (Шуш. р-н). 3. р. Шарып п. пр. р. Ус (Ерм. р-н). см. Сарып.
ШАРЫПТЫҒ ЧУЛ (Ру- — р. Шарыптыгджул п. пр. р. Чулым около чей с кустарниковыми зарослями) а. Ваклаев (Орд. р-н).
ШАХАБАЙ — 1. р. Шахабайка п. пр. р. Енисей у ст. Шумиха (Ем. р-н). 2. р. Шахабайка п. пр. р. Енисей у устья р. Сисим (Бал. р-н).
ШАХАРБАЙ — р. Шегарбай п. пр. р. Бел. Июс (Шир. р-н).
ШАШ ЧУЛ (Дикий ру- — р. Караульная пр. р. Енисей около гор. чей) Красноярск (Ем. р-н).
ШЕЕЛ КӨЛ (Озеро, за- — оз. Шелевое по р. Чулым (Бир. р-н). росшее кустарником)
ШЕМЗЕС (кет.) — р. Шемзес пр. р. Огзас (Ташт. р-н).

- ШЕР ЧУЛ** — р. Шерчуль пр. р. М. Кемчуг (Вир. р-н).
- ШЕТ ЧУЛЫ** — р. Четь пр. р. Кия (Тег. р-н). см. Сеет.
- ШИБЕЛИГ (Пихтовая)** — р. Шибелык л. пр. р. Кизир (Кур. р-н).
- ШИБЕЛИГ ЫРЫХ (Развилка горы, заросшая пихтачом)** — р. Шибелык-ырых пр. р. Кулява (Таш. р-н).
- ШИГЕШТИГ (Гольяновья)** — 1. р. Ширыштык л. пр. р. Амыл (Кар. р-н). д. Ширыштык, стоящая на одноименной реке. 2. р. Ширыштык пр. р. Ирба (Кур. р-н). 3. кл. Ширыштыкский п. пр. р. Киндырлык (Ерм. р-н).
- ШИШКИТ** — монг. название р. Енисей, связанное с именем верхнего притока р. Вийхем.
- ШОДАҢ ХАРА СУҒ (Куцый родник)** — 1. р. Шадан пр. р. Ср. Шуш (Шуш. р-н).
- ШОҢЫР ТАСХЫЛ** — г. Шонхыр (2789) в верховьях р. В. Абакан (Таш. р-н).
- ШОПЫТ** — 1. р. Шопыт пр. р. Карасук, впадающей в р. Таштып (Таш. р-н). а. Шопыт, стоявший на одноименной реке. В 1917 г. насчитывалось 14 хоз-в. Здесь находится родина фамилии Бутанаевых. 2. г. В. М. Шопыт, стоявшая в истоках р. Шопыт (Таш. р-н).
- ШОРЛАР ААЛЫ (Шорское селение)** — 1. а. В. Матур, где проживали Штыгашевы из рода шор (Таш. р-н). В 1917 г. насчитывалось 46 хак. и 5 рус. хоз-в.
- ШОРЛАР ХОЛЫ (Шорский лог)** — р. Шорлар-хол пр. р. М. Таштып (Таш. р-н).
- ШОР СУҒ (Солончакочувая река)** — р. Шора л. пр. р. Томь (Аск. р-н). см. Сор суг.
- ШОР ТАСХЫЛ (Солончакочувой голец)** — г. Шор-тайга (1662,6) в истоках р. Шора в г. хр. Кузнецкий Алатау (Аск. р-н). см. Сор-Тасхыл.
- ШОРХАЙ ТИГЕЙ** — г. Шорхай-тигей по р. Матур (Таш. р-н).
- ШУЛГА** — р. Шульга п. пр. р. Енисей около р. Малтат (Вал. р-н).
- ШУЛДАТ (пум.)** — р. Шулдат пр. р. Четь (Тег. р-н).
- ШУЛЧЕГА (сам.)** — р. Шульчега л. пр. р. Сыда (Идр. р-н).
- ШУШ (Утка-крохаль)** — 1. р. Шуш п. пр. р. Туба (Кур. р-н). 2. р. Шуш л. пр. р. Урюп (Шар. р-н). ср. Шуш чулы. 3. р. Шуш, впадает в оз. Белое (Шар. р-н). а. Шушенский по р. Шуш около Белого озера. Он принадлежал к Шуйской управе, где жили Шушеначевы.
- ШУШТАР АЗИН (Шуйский перевал)** — пер. Чуштарази по р. Ч. Июс около оз. Ошколь (Орд. р-н). Название сохранилось со времен угона хак. населения в Джунгарию в 1703 г., когда по этому перевалу следовали шуйцы.
- ШУШ ЧУЛЫ (Утиный ручей)** — р. Шуш или Шушуд л. пр. р. Урюп (Шар. р-н). см. Шуш.

- ШУБЕ ЧУЛ** (Пихтовый ручей) — 1. р. Швиндель п. пр. р. Матур (Таш. р-н).
2. р. Шибычуть п. пр. р. Таштып (Таш. р-н). ср. Сүбе чул.
- ШУНЕР** — 1. р. Шунер пр. р. Туба (Кр. р-н). 2. р. Шунер п. пр. р. Енисей (Шуш. р-н). д. Шунеры, расположенная по р. Енисей в устье р. Шунер. В 1875 г. здесь проживало 57 хакасов и 77 рус. крестьян.
- ШЫБЫҢ ТАҒ** — г. Шыбынтаг в истоках р. Шепчуть (Таш. р-н).
- ШЫМО** — р. Шмо п. пр. р. Сыда (Идр. р-н).
- ШЫНДЫҒ** — р. Шында п. пр. р. Кизир (Кур. р-н).
- ШЫРҒАЙ ХАРА СУҒ** (Лозниковый родник) — кл. Шаргай л. пр. р. Енисей (Алт. р-н). а. Шардайкин луг или а. Летник по р. Енисей.
- ШЫШХАНАХ** (Мышиная) — г. Шишканак (881,5) около д. Куряты (Кар. р-н).

—Ы—

- ЫБЫЙТЫ** — г. В. М. Ыбыйты около а. В. Сиры (Таш. р-н). см. Убыйты.
- ЫДАВАС ЧУЛ** — р. Адабас пр. р. Кискач (У-Аб. р-н).
- ЫДАТ** (пум.) — р. Идат л. пр. р. Чичкаюл (Тег. р-н).
- ЫЗАС** (кет.) — 1. р. Изас л. пр. р. Ср. Терсь (Кем. обл.).
2. р. Изас или р. Крестьянка л. пр. р. Томь около ст. Валькса (Аск. р-н). 3. р. Изас пр. р. Мрассу около р. Богзас (Ташт. р-н).
- ЫЗЫҒАС** (Священная) — 1. г. Зыгас (834,4) по р. Уйбат около ст. Уйбат (У-Аб. р-н). Культовое место, где совершали моления веровавшие в религию ах-чаян. 2. р. Езагаш л. пр. р. Енисей (Вал. р-н). д. Езагаш, стоявшая на одноименной реке. 3. р. Изыгаш л. пр. р. Кезес (Ташт. р-н). 4. г. Б. Изыгаш (1397) в верховьях р. Ортон (Ташт. р-н). 5. г. М. Изыгаш (1330) в верховьях р. Кезес (Ташт. р-н). 6. оз. Изыгаш по р. Урюп (Шар. р-н).
- ЫЗЫРЛАР ААЛЫ** — а. Б. Топанов по р. В. Июс (Шир. р-н). Назван по имени сеока Топановых — ызыр. В 1917 г. насчитывалось 13 хоз-в.
- ЫЗЫРЛАР ПИЛІ** (Седловина озерцев) — г. Ызырларбиль по р. Бел. Июс около а. Трошкин (Шар. р-н).
- ЫЗЫР СУҒ** (Река озерцев) — р. Кача л. пр. р. Енисей (Ем. р-н).
- ЫЗЫХ КӨЛ** (Священное озеро) — оз. Изыкуль по р. Бел. Июс (Орд. р-н). Зимник Поросеновых.
- ЫЗЫХ ПАС** (Священная голова) — г. Ызыхбаш на бер. оз. Белое около а. Мажагы (Шар. р-н). Культовое место, где приносили в жертву небу белый скот.

- ЫЗЫХ ТАҒ** (Священная — 1. г. В. М. Изык (694,4) в степи Чулым-гора) Енисейской котловины около а. Бей-Бурук (Вогр. р-н). Культовое место. 2. г. Ызых по р. Абакан (Алт. р-н). Наверху сохранились остатки горного сооружения «суме» — хак. храма для моления небу. Ызыхтаг кисти — мест. за г. Ызых, где находится а. Сартыков. 3. г. Ызых в устье р. Кизир (Кур. р-н). 4. г. В. М. Ызых (1445,7) по р. Бел. Июс напротив а. У-Тунгукуль. Культовое место. 5. г. Ызых в верховьях р. В. Арбаты (Таш. р-н). Культовое место веровавших в религию ах-чаян. Родовая гора сеока хахпына. 6. хр. Зыхтаг в Уйбат. степи около оз. Улугколь (У-Аб. р-н). 7. г. Ызых в истоках р. Уйбат (У-Аб. р-н). Культовое место, где совершали небесное жертвоприношение. 8. г. Ызых по р. Табат недалеко от а. Чичина (Бей. р-н). Культовое место, где ежегодно совершали моления ах-чаяну.
- ЫЗЫХ ТАС** (Священный — г. Ызых-тас по р. Абакан около ст. Хараджуль (Таш. р-н). Согласно мифам, это окаменевший богатырь, проложивший путь для камень)
- ЫЗЫХ ЧУЛ** (Священ- 1. р. Ызыхчул л. пр. р. Кашпар (У-Аб. р-н). ный ручей) 2. руч. Изык л. пр. р. Бурлук (Кур. р-н). 3. р. Зикиюль п. пр. р. Ч. Июс (Шир. р-н). 4. р. Ызыхчул л. пр. р. Бел. Июс около руд. Коммунар (Шир. р-н). 5. р. В. М. Ызыхчул л. пр. р. В. Арбаты (Таш. р-н). 6. р. Изык-юл л. пр. р. Чулым (Наз. р-н). 7. р. Изык-чул п. пр. р. Пиня (У-Аб. р-н). 8. р. Изык л. пр. р. Мана (Ем. р-н). 9. р. Изыкчуль п. пр. р. Сереж (Уж. р-н). 10. р. Изыкчуль пр. р. Улуй (В-Ул. р-н).
- ЫЛАРСЫ** — р. Ларсы пр. р. Могаза (Таш. р-н).
- ЫЛАЧЫННЫҒ СУҒ** — р. Латчин п. пр. р. М. Сея (Таш. р-н). (Соколиная река)
- ЫЛАЧЫН ТАҒ** (Соко- 1. г. Латчин в верховьях р. М. Сея (Таш. линая гора) р-н). 2. г. Лачын около а. Н. Тея (Аск. р-н).
- ЫЛАЧЫН ТУҒЧАҢ** — г. Лачын-тугджан по р. Кискач (У-Аб. р-н). ТАҒ (Гора соколиного гнездовья)
- ЫЛАЧЫН УЙАЗЫ** (Со- г. Лачин-уя (835) недалеко от а. Харой колиное гнездо) (Таш. р-н).
- ЫЛАЧЫН ХАЙА** (Со- г. Лачин-хая по р. Аскиз около а. Казанов- коллиная скала) (Аск. р-н).
- ЫЛВАҢ СУҒ** (Заболо- 1. р. Ылбансук пр. р. М. Сея (Таш. р-н). ченная река)
- ЫЛВАҢ ТАҒ** (Заболо- 1. г. Ылбантаг в верховьях р. М. Сея (Таш. ченная гора) р-н). 2. г. Ылбынтаг в устье р. Таштып (Аск. р-н).

- ЫЛЗАС** (кет.) — р. Лызас пр. р. Таз (Ташт. р-н).
- ЫЛЫРСЫ** — 1. р. Лырсы л. пр. р. Тая (Аск. р-н). Ылырсы пилтірі — зимник Бурнаковых, находившийся в устье р. Лырсы. 2. р. Лырсы пр. р. Кобырза (Ташт. р-н).
- ЫМАЙ ТАС** (Каменная Умай) — г. В. М. Омай или г. В. М. Амай по р. Енисей напротив пос. Майна (Шуш. р-н). Согласно хак. мифам, это храм богини Умай, где хранятся души детей тюрков Саяно-Алтая. ср. Умай тас.
- ЫМАЙ-ТУРА** — пос. Майна по р. Енисей, напротив г. Ымай-тас (Вей. р-н).
- ЫМЗАС** (кет.) — р. Мзас л. пр. р. Мрассу (Ташт. р-н).
- ЫМ СУҒ** — р. Мсух п. пр. р. Вурлугеш (Таш. р-н).
- ЫНАС** — р. Анаш п. пр. р. Енисей (Вал. р-н).
- ЫНАС-ТУРА** — д. Анаш по р. Енисей в устье р. Анаш (Вал. р-н). Топоним связан с именем князя Анаша из рода кыргызов, который укарачил жену своего брата Аеша и поселился за Енисеем.
- ЫҢАРЧАХ** (Вьючное седло) — мест. Ыпгарчак по р. В. Сыя, где находится руд. Коммунар (Шир. р-н), руд. Коммунар.
- ЫРҒАЙЛЫҒ ТАҒ** (Гора, поросшая акацией) — 1. г. Оргайлык-таг в г. мас. Сахсары около а. Аев (Аск. р-н). 2. г. Ыргайлыг-таг по р. Бейка (У-Аб. р-н). 3. г. Ыргайлыг-таг по кл. Котен-Будук (У-Аб. р-н).
- ЫРҒАХ-ТАРҒАХ ТАС-ХЫЛ** (Голец в виде гребенчатых клыков) — 1. хр. Ергак-Таргак-тайга или хр. Ергак в З. Саянах в истоках р. Амыл (Ерм. р-н). 2. г. Ыргак-Таргак в истоках р. Караташ (У-Аб. р-н). 3. г. Ыргак-Таргак по р. Абакан около а. В. Арбаты (Таш. р-н). Все указанные горы почитаются шаманистами и носят полное название «ЫрҒах-ТарҒах Тигірі тізі хайрахан» — Господин Небесный зуб в виде гребенчатого клыка.
- ЫРҒЫТ** — р. Аргыт л. пр. р. Имисс (Кур. р-н). см. Iргит.
- ЫРЫСХА ОЙЫН ТАҒ** (Гора глухариного токования) — г. Ырысха-ойынтаг по р. Ч. Июс около а. Секта (Шир. р-н).
- ЫРЫХ** (Место, где сходятся две горы или реки под углом в виде тупика) — мест. Ырых около а. Шалгинов, где р. Бей сходит с р. Абакан, образуя тупик (Вей. р-н).
- ЫРЫХ ПИЙАХ ТАҒ** — г. Ырах-Пнях по р. Матур около г. Коргыш (Таш. р-н).
- ЫРЫХ ПИЛ** (Седловина между двумя горами) — г. Ырых-биль по р. Аскиз (Аск. р-н).

- ЫРЫХ ТАҒ** (Гора глухой развилкой) с — 1. г. Ырыхтаг по р. Ниня (У-Аб. р-н). 2. г. Ырыхтаг по р. Мокрый Бай (Аск. р-н). 3. г. Ырых по р. Сыры (Аск. р-н). 4. г. Ырыхтаг около д. Когунек (Орд. р-н).
- ЫРЫХ ХЫР** (Холм глухой развилкой) с — 1. г. Ырых-хыр по р. Бел. Июс около а. У-Фыркал (Шир. р-н). 2. г. Ырых-хыр по р. Сырцы (У-Аб. р-н).
- ЫСПАР ТАҒ** — г. Виза по р. Бел. Июс около а. Мендоль (Шир. р-н).
- ЫСПАР ЧУЛ** — р. Виза пр. р. Бел. Июс (Шир. р-н). ср. Пн-зи чул.
- ЫСТЫҒАШ** — г. Б. М. Стыгаш по р. Ч. Июс около оз. Ошколь (Орд. р-н). Зимник а. Ошколь. Культовое место.
- ЫТ СУҒ** (Собачья река) — 1. р. Ытсу пр. р. Хан-Тегир (Шуш. р-н). 2. р. Ытсу п. пр. р. Кара-Сума (Таш. р-н).
- ЫНА СУҒ** — р. Бирюса или р. Она л. пр. р. Тасеева.
- ЫРЫҢ ТАҒ** — г. Ырантаг по р. Она около а. Кубайка (Таш. р-н).

—Э—

- ЭБЕРГЕЛИҒ ТАСХЫЛ** — г. Эбергелиг-тасхыл в верховьях р. Терсь, входящая в хр. Кузнецкий Алатау (Кем. обл.).
- ЭДЕБЕШ ТАҒ** — г. Эдебеш по р. Ч. Июс около а. Балахчин (Орд. р-н).
- ЭДЕТ** (пум.) — р. Итат л. пр. р. Чулым (Вир. р-н).
- ЭЗЕРЛИҒ** (Оседланная) — р. Эзирлиг пр. р. М. Абикан (Таш. р-н).
- ЭЗІРЕС** — р. Израс пр. р. Вельсу (Мыс. р-н). см. Ызырас.
- ЭЛЕҢ ТАҒ** (Мерцающая гора) — г. Элентаг по р. Ч. Июс около а. Секта (Шир. р-н). Культовое место, где совершали моления жители а. Секта.
- ЭЛІК ТАҒ** (Козлиная гора) — 1. г. Элек по р. Чулым около гор. Ачинск (Ач. р-н).
- ЭНЕЙ ТАҒ** (Материнская гора) — г. Энейтаг по р. Ч. Июс около а. Подкамень (Орд. р-н). Культовое место.
- ЭНЕЙ КӨЧІГІ ХАЙА-** — г. Эней-Кочик по р. Ч. Июс (Орд. р-н). см. **ЗЫ** (Скала старухи Эней-Кочик) — На этой горе жила ясновидящая старушка, которую каждый охотник ода-ривал куском мяса.
- ЭПСЕЛЕР ААЛЫ** — а. Тутатчиков по р. Уйбат (У-Аб. р-н). Назван по имени Эпсе Тутатчикова.
- ЭПЧЕЛЕЙ ТАСХЫЛ** — г. Эпчелей-тасхыл в верховьях р. Томь в истоках р. Теренсук (Аск. р-н). Здесь похоронен великий шаман Эпчелей. Место охоты сагайцев из долины р. Ниня.
- ЭРІГ ЧУЛ** (Талый ру-чей) — кл. Иванов около а. Мажары (Шар. р-н).

- ЭРТЕМИШ ТАҒ** (Гора — г. Артёминка по р. Ч. Июс около оз. Ош-Артема) — Артема) — г. Артёминка по р. Ч. Июс около оз. Ош-коль (Орд. р-н).
- ЭЭЛИГ КӨЛ** (Озеро ду- — 1. оз. Элик-коль по р. Тибик (У-Аб. р-н). хов) — 2. оз. Элик-коль по р. Таштып под г. Б. Куюк (Таш. р-н). На камнях этих озер имелись различные писаницы, которые, якобы, рисовались горными духами. Если, например, изображались животные, то, значит, скот перезимует без потерь.
- ЭЭЛИГ ОБАА** (Курган — мест. Элиг-обаа в Уйбат. степи недалеко от горных духов) — а. Аев (У-Аб. р-н). Летник Узновых.
- ЭЭЛИГ ХАЙА** (Скала — 1. г. Элиг-хая по р. Абакан около а. В. Монок (Бей. р-н). На скале имеется писаница, нарисованная, якобы, горными духами. горных духов) — 2. г. Элиг-хая по р. Бел. Июс около а. Мендоль (Шир. р-н). Здесь обитают три горные деви.
- ЭЭН КӨЛ** (Пустое озе- — оз. Инголь по р. Урюк (Шар. р-н). ро)

—Я—

- ЯБАЛ ТИГЕЙ** (Плохая — г. В. М. Ябал-тигей по р. Ч. Июс около вершина) — а. Кобаев (Орд. р-н). Почитаемая гора.
- ЯБАЛ ХАЙА** (Плохая — г. Ябал-хая по р. Ч. Июс недалеко от а. скала) — Подкамень (Орд. р-н). Наверху имеется горное сооружение — све.
- ЯГАШ** — р. Ягаш п. пр. р. Ирба (Кр. р-н).
- ЯНАХ КУРГЕН** (Курган — мог. Янах-курген в устье р. Сарала около Янаха) — пер. Хоян-ази (Орд. р-н).
- ЯН ТАҒ** — г. В. М. Янтаг по р. Сон (Шир. р-н). Летник Қалмаковых.
- ЯН-ТУРА** — д. Яново по р. Енисей (Нов. р-н).
- ЯҢЫЛЫҒ** (Имяющая — мест. Янлык по р. Бел. Июс около а. Аспат эхо) — (Шир. р-н) а. Топанов или а. Янлык, стоявший в этом месте.

ХАКАССКИЕ НАЗВАНИЯ СТРАН И НАРОДОВ

- АЗАЙ — 1. Азия. 2. азиат. Азай тадарлар — Азиатские турки.
АЕА ЧИРІ — Шория. ср. Чыс чирі.
АЗАРБАЙЦАН — 1. Азербайджан. 2. азербайджанец.
АЛТАЙ СЫН — Горный Алтай.
АҢХАРАЗЫ — р. Ангара.
ИРКУТ-ТУРА — Иркутск.
ИРТІС СУҒ — р. Иртыш.
ИЗИИТ — еврей.
ИЗИИТ ХАН — Израиль.
ІСКЕР — Восток (Азия).
КИДЕР — Запад.
КОРЕЙ — 1. Корея. 2. кореец.
ОЙРАТ — 1. Джунгария. 2. джунгар.
ОРЫС — русский.
ОРЫС ХАН — Россия.
МАНЦУ — 1. Манчжурия. 2. манчжур.
МАҢАР — 1. Венгрия. 2. венгр.
МООЛ — 1. Монголия. 2. монгол. Ах моол — Западная Монголия. Хара моол — Восточная Монголия.
ПАРСЫ — перс.
ПАРСЫ ХАН — Персия.
ПЕРЕҢГ — 1. Европа. 2. европеец.
ПИНЛЕНДИН — 1. Финляндия. 2. финн.
ПЫРААТ — 1. Бурятия. 2. бурят.
ПЫРАНЗЫ — 1. Франция. 2. француз.
ПУСТЫҒ ТИҢІС ТАЛАЙ — Северный Ледовитый океан.
СААТ — 1. сибирский татарин. 2. мусульманин.
САРҒАХ — 1. Узбекистан. 2. узбек.
САХА — 1. Якутия. 2. якут.
СОЯН — 1. Тува. 2. тувинец. Сарыг Соян — Западная Тува, Хара Соян — Восточная Тува.
СУРГУТ — ханты.
ТАЗЫ — таджик.
ТАЗЫ ХАН — Таджикистан.
ТИЛЕГ — алтаец, телегит.
ТОВЫЛ ТАДАР — Тобольский татарин.
ТОВЫЛ-ТУРА — г. Тобольск (Центр Сибирской губернии в нач. XVIII в., когда Хакасия была присоединена к России).
ТОМ ТУРА — Томск.
ТОҢАЖА — см. Тоңаза.
ТОҢАЗА — 1. Эвенкия. 2. эвенк. ср. Тоңажа.
ТӨРВЕТ — 1. Северо-Западная Монголия. 2. дэрвэт.
ТУРАН — 1. Средняя Азия. 2. среднеазиатский турк.
ТҮРКЕ — турок.
ТҮРКЕ ХАН — Турция.
ТҮРКІСТЕН — Туркестан.
УГУРЧЫН — 1. Грузия. 2. грузин.
УЛУҒ КҮРҮЕ — г. Улан-Батор.
ХАЗАН ТАДАР — казанский татарин.

ХАЗАН ЧИРІ — Татарстан.
ХАЗАХ ПУРУТ — 1. Казахстан. 2. казах.
ХАЗАХ ХАН — Россия. ср. Орыс хан.
ХАЛМАХ — 1. Калмыкия. 2. калмык.
ХАҢМАЗЫ -- камасинец.
ХАРА СІРЧЕҢ — гараины, негры.
ХАРА СІРЧЕҢ ЧИРІ — Африка.
ХАРА ХААС — 1. Тофалария. 2. тофалар.
ХАРА ХАЗАХ — 1. Казахстан. 2. казах. ср. Хазах Пурут.
ХОБДЫ — г. Кобдо.
ХООРАЙ — 1. Хакасия. 2. хакас.
ХАСПА ТАЛАЙ — Каспийское море.
ХЫДАТ — 1. Китай. 2. китаец.
ХЫРҒЫС — 1. Кыргызстан. 2. кыргыз.
ХЫРЫМ ТАДАР — Крымский татарин.
ЧЕРКЕС — кавказец.
ЧЕРКЕС ЧИРІ — Кавказ.
ЧИР КІНІ ЧИС ОБАА — миф. центр земли, который якобы на-
ходится в Монголии.
ЧИР ОРТАЗЫ ЧИРІМ ТАЛАЙ — Средиземное море.
ЧЫСТАҢАС — шорец.
ЧЫС ЧИРІ — Шория.
ЫЛААСТАЙ — г. Улясутай.
ЫМАР — р. Обь.
ЭДИЛ — р. Волга.
ЭСТЕК — селькуп.
ЯПОН — японец.
ЯПОН ХАН — Япония.
ЯРМАН — немец.
ЯРМАН ХАН — Германия.

РУССКИЙ КЛЮЧ К ХАКАССКИМ ТОПОНИМАМ

- Аасколь — см. Аас көл.
 Аастаг — см. Аас таг.
 Аастыг — см. Аастыг бзең.
 Аасчуль — см. Аас чулы.
 Аат тугджан-таг — см. Аат туҕ-
 чаң таг.
 Аат тугджан-хая — см. Аат туҕ-
 чаң хайа.
 Аат тугджан-хыр — см. Аат туҕ-
 чаң хыр.
 Аахтаджан-коль — см. Аахтачаң
 көл.
 Аба-базы — см. Аба пазы.
 Аба-бары — см. Аба паары.
 Абагас — см. Абагас.
 Абагол — см. Аба хол.
 Абагур — см. Абалар.
 Абаджуль — см. Аба чул.
 Абадюль — см. Аба чул.
 Абаза — см. Тимір заводы.
 Абакан — см. Абыган, Аҕбан,
 Ах майтых, Ах марчыл, Ах мах-
 пай, Адарчын.
 Абакано-Перевоз — см. Аҕбан-
 тура кичирии.
 Абаканский острог — см. Аҕбан-
 тура.
 Абаканский хребет — см. Улуг
 арттыг сын.
 Абаканское — см. Аҕбан-тура.
 Аба-кюзе — см. Аба көзее.
 Аба-одирген — см. Аба өдирген
 таг.
 Аба одирджен-хыр — см. Аба
 өдирцең хыр.
 Аба-ойых — см. Аба ойых.
 Абатай — см. Абатай.
 Аба-тай — см. Абатай.
 Абатак — см. Аба таг.
 Абатасхыл — см. Аба тасхыл.
 Абатенчуль — см. Аба төң чулы.
 Аба-хари — см. Аба хари.
 Аба хыйыг асчан — см. Аба
 хыйыг асчаң.
 Абдин — см. Абдиннар аалы.
 Абдыр — см. Абдыр суғ.
 Абдыралыколь — см. Абдыралыг
 көл.
 Абрамов — см. Абрамнар аалы.
- Абумов — см. Абыцнар аалы.
 Абумово — см. Абыцнар көлі.
 Абушка — см. Аба.
 Абыколь — см. Абы көл.
 Абыл-тайга — см. Абыл тайга.
 Абыс-карасук — см. Абыс хара
 суғ.
 Абысхай-карасук — см. Абысхай
 хара суғ.
 Абыях-хая — см. Абыях хайа.
 Аврас — см. Обрас көлі.
 Агам-карасук — см. Агам хара
 суғ.
 Агаскыр — см. Ах асхыр көлі.
 Агаспос — см. Агас поос.
 Агастаг — см. Агас таг.
 Агастых-тааг — см. Агастыг таг.
 Агата — см. Ат аттыг.
 Агашчоҳ-тасхыл — см. Агаш чоҳ
 тасхыл.
 Агбах-иреттер — см. Агбах ирет-
 тері.
 Агбахтаг — см. Агбах таг.
 Агдым — см. Агдым.
 Агимат — см. Агимат.
 Агмайзыгол — см. Агмайзы хол.
 Агумджуль — см. Агым чул.
 Агус — см. Ах хус.
 Агынто — см. Агын туғ.
 Ада — см. Ада.
 Ададым — см. Ададым.
 Адайколь — см. Адай көлі.
 Адай-обаа — см. Адай обаа.
 Аданарт — см. Адан арт.
 Адаяк — см. Адаях хара суғ.
 Аджах-тигей — см. Аацах тигей.
 Адушелат — см. Аду чулат.
 Адымат — см. Адымат.
 Адырган — см. Адырган.
 Адырлыг — см. Адырлыг.
 Адычаков — см. Адычахтар
 аалы.
 Лев — см. Айовтар аалы, Тіптір-
 ліг аал.
 Аешин — см. Тастар аалы.
 Аешинская — см. Айошин таг.
 Аешка — см. Айош-тура.
 Ажу-тайга — см. Азыг тайга.
 Азас — см. Азас.

Азахтагы-ирет — см. Азахтагы ирет.
Азраков — см. Азырлар аалы.
Азыгбилъ — см. Азыг билъ.
Азыгой — см. Азыг ой.
Азыгтаг — см. Азыг таг.
Азыгхол — см. Азыг холы.
Азырколь — см. Азыр кӧл.
Азыр-обаа — см. Азыр обаа.
Азыртаг — см. Азыр таг.
Азыр — см. Азыр тас.
Азыртигей — см. Азыр тигей.
Азырхая — см. Азыр хайа.
Азырхызын — см. Азыр хазың таг.
Азыр-чочах — см. Азыр чочах.
Азычохта — см. Азы чохтаа.
Аиндат — см. Айандат.
Айбажы — см. Ай пазы.
Айгадат — см. Айгадат.
Айгалык — см. Айгылыг.
Айгаш — см. Айгыс.
Айдай — см. Айдай.
Айдарак — см. Айдарах.
Айдат — см. Айдат.
Айзас — см. Айзас.
Айкаң — см. Айхан.
Айлан-курген — см. Айлан кӱргені.
Айлан-сук — см. Айлаң суг.
Айлах — см. Айлах таг.
Айлых-сын — см. Айлых сын.
Айман — см. Айман.
Айтат — см. Айдат.
Аквашево — см. Ах паш.
Аклинтаг — см. Ах клине таг.
Акпара — см. Ахпара.
Аксас — см. Ах сас.
Аксаяк — см. Ах сайах.
Аксук — см. Ах суг.
Акташтыг — см. Ах тастыг.
Акшеп — см. Ах сип.
Ала-аян — см. Ала айан.
Алабар — см. Алабар.
Алабуга — см. Ала пуға кӧлі.
Алабужанок — см. Ала пуға кӧлі.
Алагат — см. Алагат.
Алан — см. Алаң.
Аланколь — см. Алаң кӧл.

Аланов — см. Алаңнар аалы.
Алап — см. Алап сораа.
Алап-карасук — см. Алап хара суг.
Алап-сорах — см. Алап сораа.
Алатаг — см. Ала таг.
Алатас — см. Ала тас.
Ала-тасхыл — см. Ала тасхыл.
Алахтаев — см. Алахтай аалы.
Алахулун — см. Ала хулун.
Алачурек — см. Ала чӱрек.
Алаш — см. Алас суг.
Албанак — см. Албанах.
Алгаштык — см. Палгаштыг.
Алдыр-тайга — см. Алдыр тайга.
Алебастровая — см. Хуу хыр.
Александровка — см. Хамнаачы суг.
Алексеевская — см. Пилӧ таг.
Алдаш — см. Ал тас.
Алжибаев — см. Аалчыбай аалы.
Алжибай-сорах — см. Аалчыбай сорах.
Албанах — см. Албанах.
Албанах холы — см. Албанах.
Албас — см. Албас.
Албын — см. Албын таг.
Алга — см. Алга.
Алгыяк — см. Алгыях.
Алдат — см. Алдат.
Алзас — см. Алзас.
Алтаза — см. Алтаза.
Алтайское — см. Алтай тура,
Кӱрең кӧл, Тустыг кӧл.
Алтай-сын — см. Алтай сын.
Алтат — см. Алдат.
Алтатка — см. Алдат.
Алты-азыр — см. Алты азыр.
Алты-карасук — см. Алты хара суг.
Алтынджул — см. Алтын чул.
Алтынкуль — см. Алтын кӧл.
Алтынтаг — см. Алтын таг.
Алтырский улус — см. Алтырхы улус.
Алтырское княжество — см. Алтынзархы улус.
Алтыказын — см. Алты хазың таг.
Алхая — см. Ал хайа.
Алчедат — см. Алчадат.

Алып-кодирген — см. Алып кө-
дирген хайа.
Алып пасхан курген — см. Алып
пасхан күрген.
Алыптас — см. Алып тас.
Алып-тас — см. Алып тас.
Алып хапхан — см. Алып хап-
хан хайа.
Алысон — см. Алысон.
Алянкой — см. Алаңы ой.
Амаагаш — см. Амаах аачы.
Амай — см. Ымай тас.
Амар — см. Аңмар таг.
Амартаг — см. Аңмар таг.
Амачеево — см. Төңзөй.
Амзас — см. Амазас.
Амчала — см. Аңмарлыг.
Амога — см. Амогай.
Амоска — см. Амоскай.
Амочкуль — см. Помос чулы.
Ампальк — см. Ампарлыг.
Амуржая — см. Амуржая.
Амурлык — см. Аңмарлыг.
Амыл — см. Амыл.
Амыл-арты — см. Амыл арты.
Амыл-таскыл — см. Амыл тас-
кыл.
Амыл-упса — см. Амыл үпсү.
Ана — см. Аңы.
Анакчуль — см. Анах чул.
Анарчак — см. Анарчак, Арам
сагыт.
Анаш — см. Ынас, Ынас-тура.
Анбу — см. Анбу.
Анбук — см. Анбу.
Ангалой — см. Ангалой.
Ангара — см. Аң харазы.
Ангарушка — см. Ангара.
Ангул — см. Ангул.
Андат — см. Аңат.
Анджураххол — см. Аңчурах
холы.
Андрюшкина речка — см. Уәуи
азыг.
Анжайка — см. Аңчай холы.
Анжар — см. Аңчар.
Анжеб — см. Он чөл.
Анжувль — см. Аң чул.
Анзас — см. Аңыс, Анзад.
Анзяр — см. Анчар

Ан-сынждан — см. Аң сыынчян
таг.
Ан-сынждан — см. Аң сыынчян
таг.
Антибес — см. Антысес.
Ан-хараджан — см. Аң хараңан
таскыл.
Аный-тайга — см. Аный тайга.
Аныйяк — см. Аныйяк.
Апанай — см. Опанай суг.
Апкашев — см. Аас, Туралыг аас.
Апсакташ — см. Апсак тао.
Апчай-тайн — см. Апчай тайин.
Апчанаев — см. Апчанай аалы.
Апчактыг-кюсь — см. Апчактыг
кбс.
Апчак-чатхан — см. Апчак чат-
хан таг.
Арадан — см. Арадан.
Арага-ильджеи — см. Арага Іл-
чең таг.
Арага-ильджеи кюзе — см. Арага
Ілчең кбзее.
Арага-тикчеи — см. Арага тікчең
хол.
Арамчак — см. Арам сагыт.
Аранкуль — см. Аран кбл.
Арбан-чазы — см. Арбан чазы.
Арбат — см. Арбыйт.
Арбатская тайга — см. Ат нан-
дырчаң тайга.
Арбатсын — см. Арбыйт сыны.
Арбаты — см. Арбыйт-тура.
Арга — см. Арга.
Аргаджа — см. Аргаңа.
Аргаза — см. Арга суг.
Аргалык-сеок — см. Аргалыг
сббк.
Арган — см. Арган таг.
Арга-чуль — см. Арга чул.
Аргудат — см. Аргыдат.
Аргыджек — см. Аргыңах.
Аргын-ази — см. Аргын ази.
Аргыт — см. Ыргыт.
Арджул — см. Арчул.
Арей — см. Аара суг.
Аржан — см. Чылыг суг.
Арзак — см. Арзак.
Арзассук — см. Арзас суг.
Арзыбей — см. Арзыбей.
Арлан — см. Орлаңа кбл.

- Арлао — см. Арлас.
 Арлыкбас — см. Аарлык пас чулу.
 Арнахбиль — см. Арнах пилд.
 Арныг-биль — см. Аарныг пил.
 Арсахбиль — см. Арсах пил.
 Артас — см. Артас.
 Артасбиль — см. Артас пил.
 'Артас чазы — см. Артас чавызы.
 Арташ — см. Арташ.
 Артемьевск — см. Алтын заводы.
 Артеминка — см. Эртемиш таг.
 Артколь — см. Артых көл.
 'Артон-харых — см. Артон харыгы.
 Артыш — см. Артыс таскыл.
 Арх-Ниня — см. Артык Ниня.
 Арчалыг — см. Арчалыг.
 'Арчанныг-сорах — см. Арчанныг сорах.
 Арчолах — см. Арчолах таг.
 Арчылыг — см. Арчылыг.
 Арчымак — см. Арчымах таг.
 Арчымахколь — см. Арчымах көл.
 Аршанов — с. Арсаннар аалы.
 Арыбкаея — см. Хариннар аалы.
 Ары-Даг — см. Аар таг.
 Арык-Базыр — см. Арых пазыр.
 Арык-Валык — см. Алых палык көл.
 Ары-сук — см. Аар сур.
 Арыстыгхол — см. Арыстыг хол.
 Арытаг — см. Аар таг.
 М. Арыштаев — см. Чобынах көл.
 Аскиз — см. Ас, Асхыс.
 Аскиров — см. Асхырлар аалы.
 Аспагаш — см. Аспагаш.
 Аспад — см. Аспат.
 Ассук — см. Ас сур.
 Астанаев — см. Сагайлар аалы.
 Астигей — см. Ас тигей.
 Астыр — см. Астыр таг.
 Асчанбиль — см. Асчаң пил.
 Асчанхол — см. Асчаң хол.
 Асчуль — см. Ас чул.
 Аталык — см. Атадыг.
 Атанах — см. Атанах.
 Ататах — см. Атанах.
 Аتبиль — см. Ат пилд.
 Атрол — см. Ат холы.
 Аткини — см. Атхыналар аалы, Хыр тас.
 Атыл — см. Ат холы.
 Ат-обаа — см. Ат обаа.
 Ат-отхарджан чалбах — см. Ат отхарчаң чалбах.
 Атназы-хысчанколь — см. Ат пазы хысчаң көл.
 Ат-пиктедженхол — см. Ат пиктечең хол.
 Атсыхчан — см. Ат сыхчаң таг.
 Ат-теризи — см. Ат тееризи таг.
 Ат-тир — см. Ат тирі хыр.
 Ат-туйгах — см. Ат туйгагы.
 Ат-тутчан — см. Ат тутчаң таг.
 Ат-чалны — см. Ат чалны.
 Атчан-кюзе — см. Атчаң көзөө.
 Ат-чарысчан-кюзе — см. Ат чарысчаң көзөө.
 Атчатхан — см. Ат чатхан суғ.
 Атчортчан-озен — см. Ат чортчаң озен.
 Атыс — см. Атыс.
 Атанасьевская — см. Апанас таг.
 Ахайлыг-хол — см. Ах хайалыг хол.
 Ах-кабак — см. Ах хабах.
 Ах-карасук — см. Ах хара суғ.
 Ах-коль — см. Ах көл.
 Ах-комок — см. Ах көмөк таг.
 Ах-коментас — см. Ах көмөк тазы.
 Ах-марча — см. Ах марачы.
 Ах-обаа — см. Ах обаа.
 Ахпашев — см. Ах паштар аалы.
 Ахнаш-тигей — см. Ах пас тигей.
 Ахпуга — см. Ах пуға таг.
 Ахраменка — см. Охтам хайазы.
 Ахсах-тигей — см. Ахсах тигей.
 Ахсук — см. Ах сур.
 Ахсын — см. Ах сын.
 Ах-таг — см. Ах таг.
 Ахтан — см. Ахтан.
 Ахтас — см. Ах тас.
 Ах тастыг — см. Ах тастыг.
 Ах таскыл — см. Ах таскыл.
 Ах-тигей — см. Ах тигей.
 Ахайлыгол — см. Ах хайалыг хол.
 Ах-хатыр — см. Ах хатыр.
 Ах-харах — см. Ах харах.

Ах-хая — см. Ах хайа.
Аххол — см. Ах хол.
Ах-хол — см. Ах хол.
Ах-хыйыг — см. Ах хыйыг.
Ах-чалбар-сын — см. Чалбар.
Ахчайгын — см. Чус.
Ах-челей — см. Ах челей.
Ахчуль — см. Ах чул.
Ахыстын-хая — см. Аххыстын хайазы.
Ачгуль — см. Ачыг көл.
Ачидат — см. Ачыдат.
Ачиксас — см. Ачых сас.
Ачинка — см. Кичиг чул.
Ачинск — см. Ачых-тура.
Ачол — см. Ат чолы.
Ачола — см. Ат чолыг суг.
Ачылдаг — см. Ачыл таг.
Ачыколь — см. Ачыг көл.
Аш-куль — см. Ачыг көл.
Ашмак — см. Арчымах таг.
Ашна — см. Ашна, Оспа таг.
Ашпан — см. Аспан.
Ашпыл — см. Аспан.
Аштат — см. Аштат.
Ая-карасук — см. Аяа хара суг.
Аялыг-хол — см. Аяалыг хол.
Аямба — см. Аяамба.
Аян — см. Аян, Аяң таг.
Аянтигей — см. Аяң тигей.
Аянчиха — см. Аяанчиха.
Аях-озен — см. Аяах озені.

—Б—

Бабаны — см. Побанах.
Бабик — см. Бабик.
Багалык — см. Пагалыг.
Батальколь — см. Пагалыг көл.
Багзас — см. Пагаас.
Багра — см. Пагра.
Багыр — см. Багыр.
Бадлык — см. Патыглыг.
Вадачаг — см. Падацах.
Баджей — см. Баджей, Печей.
База — см. Паза.
Базанха — см. Пазай.
Базан — см. Пазан.
Базандаев — см. Почандай.
Базандаевское — см. Почандай.
Базандайка — см. Почандай.
Базановский — см. Пазаа.

Базас — см. Пазаас.
Базгол — см. Пайзы хол.
Базыбай — см. Пазыбай.
Базыльколь — см. Пазыр көл.
Базыр — см. Пазыр суг.
Базырсук — см. Пазыр суг.
Баинов — см. Паиннер аалы.
Баит — см. Пойыт.
Бай — см. Пай суг.
Байбат — см. Пайбат.
Байдова — см. Пайдаба.
Байдуково — см. Ани хыптых.
Байкалово — см. Ноньп.
Байла — см. Палайлыг.
Байтаг — см. Пай таг.
Байтирек — см. Пай тирек.
Бай-хузанап — см. Пай хузаңас.
Баклаев — см. Узун хайа.
Баклаева — см. Ай пазы.
Балабан — см. Палабан.
Балахта — см. Палыхтыг суг.
Балахтисон — см. Палыхтыг суг.
Балахтон — см. Палыхтон.
Ч. Балахчин — см. Арнах аалы.
Балбын — см. Палбми.
Балганов — см. Палганнар аалы.
Балган — см. Палган көлі.
Балгаштык — см. Палгаштыг.
Балдаштык — см. Палгаштыг.
Балдыр-тайга — см. Алдыр тайга,
Палтыр тайга.
Балой — см. Балой.
Балтаниха — см. Палтаң ари.
Балтусук — см. Палыхтыг суг.
Балыков — см. Палыхтар аалы.
Балыкса — см. Палыхтыг суг.
Балыхташ — см. Палых тас.
Балыхтишуль — см. Палыхтыг суг.
Балыхтычуль — см. Палыхтыг суг.
Бандит — см. Огыр тайга.
Банжуль — см. Пан чул.
Банзас — см. Панзас.
Бараба — см. Параба.
Барант — см. Парант.
Бараксан — см. Параксан.
Барандат — см. Парандат.
Баранзас — см. Паранзас.
Барантаг — см. Паран таг.
Баран-хая — см. Паран хайа.
Барбаков — см. Порбахтар аалы.
Барга — см. Барга.

- Барзас — см. Парзас.
 Барлык — см. Порлым.
 Барстаг — см. Парыс таг, Паас таг.
 Барсугаш — см. Порсыгас.
 Барсук-озен — см. Порсын озені.
 Барсучиха — см. Порсых таг.
 Бартаг — см. Пардат.
 Басандаиха — см. Почандай.
 Бас-хысчантаг — см. Пас хысчаң таг.
 Батанакон — см. Криш аалы.
 Батеневский кряж — см. Хара сын.
 Ватени — см. Батенев-тура.
 Вахта — см. Вахта.
 Вахтат — см. Пахтат.
 Вахтыжага — см. Вахтыжага.
 Вачат — см. Пачат.
 Вашкыр — см. Пас хыр.
 Ваштык — см. Пастыг.
 Баянзас — см. Пайанзас.
 Баянов — см. Пойаннар аалы.
 В. Варуск — см. Пор суг.
 Ведет-куль — см. Ведет көл.
 Бедра — см. Бедра.
 Ведуй — см. Пөдүй, Ведуй.
 Ведый — см. Ведуй.
 Веже — см. Веже.
 Безбаш — см. Нес пас.
 Безикбилъ — см. Пөзік пил.
 Безик-сагыт — см. Пөзік сагыт.
 Безик-сорах — см. Пөзік сорах.
 Безик-хас — см. Пөзік хас.
 Безик-хая — см. Пөзік хайа.
 Безик-хыр — см. Пөзік хыр.
 Безик-чар — см. Пөзік чар.
 Безъязыкова — см. Тумныг.
 Безымянная — см. Адабас таг.
 Безья — см. Безья.
 Бейбулук — см. Пии пулук.
 Бейка — см. Пии.
 Вейская заимка — см. Түбеннер аалы.
 Белая — см. Ах суг.
 Белая сопка — см. Хазың таг.
 Бел. Валахчин — см. Тогырғы аал.
 Беле — см. Шлб көл.
 Белелик — см. Шлбдіг сын.
 Белигтаг — см. Шлбдіг таг.
 Беллык — см. Шилдіг суг.
 Белогорье — см. Ах таскыя.
 Белое — см. Ах көл.
 Белояр — см. Хуба чар.
 Бел. Ч. Уса — см. Ус суг.
 Бельгир Яр — см. Ах чар.
 Бельгилиг — см. Пөлігліг сын.
 Бельдженес — см. Пилченес.
 Бельмес — см. Шлбес суг.
 Бельсу — см. Пил суг.
 Вельтирес — см. Пилтірес.
 Вельтирский — см. Пилтірлер аалы.
 Бергаев — см. Пергей аалы.
 Берджул — см. Пирік чул.
 Бережекова — см. Бережеков.
 Березовая — см. Хазыңас.
 Березовка — см. Килбі суг.
 Березовое — см. Хазың көл.
 Березовый — см. Сыын чул.
 Беренжак — см. Порацах чул.
 Берензас — см. Перензас.
 Береть — см. Береть, Перет.
 Берещ — см. Пирік чул.
 Бериг-таг — см. Пөріг таг.
 Бериктиг-хая — см. Пөріктіг хайа.
 Берикчуль — см. Пирік чул.
 Берся — см. Берся.
 Берчикуль — см. Пырчых көл.
 Бес — см. Нес таг.
 Бескыш — см. Вескыш, Нес кіс.
 Бесь — см. Пестіг суг.
 Бея — см. Пии, Пин-тура.
 Бея, где распрягалась лошадь — см. Пии.
 Биджа — см. Пічі.
 Вида — см. Вида.
 Вижуль — см. Пии чул.
 Виза — см. Виза, Ыспар таг, Ыспар чул.
 Визим — см. Пізім таг.
 Вильге — см. Шлгі таг.
 Виресук — см. Пүүр суг.
 Вирик-Джебаш — см. Пирік чабас.
 Вирикуль — см. Пирік чул.
 Вирилюс — см. Пүүріліг үүс.
 Вирилюсы — см. Пүүріліг үүс.
 Вирюса — см. Бирюса, Пүүр суг, Ыына суг.
 Вирюсук — см. Пүүр суг.
 Вира — см. Пүүр суг, Пүүр-тура.
 Вискамжа — см. Пысхычак.
 Витюган — см. Витюган.

Вия — см. Оби суг.
Влансуг — см. Пулан суг.
Влинжуйль — см. Пилблїг чул.
Влялик — см. Пилеелїг, Пилблїг.
Бобровая — см. Хундустыг чул.
Богазюл — см. Пуга чулы.
Боганах — см. Поганах.
Богатырская тропа — см. Маган ат чолы.
Богда — см. Погда.
Богдат — см. Погдат.
Богдарак — см. Погдарах.
Богзас — см. Погазас.
Боготол — см. Пага толы.
Богоюл — см. Пуга чулы.
Боградский район — см. Тис.
Боград — см. Тис-тура, Тис.
Божендаев — см. Поцандай аалы, Тазоба.
Божественный хребет — см. Ул-геннїг сын.
а. Божье озеро — см. Поос, Хызыллар туумы.
оз. Божье — см. Тигір кѳл.
Бози — см. Поца чатчаң чул.
Возья — см. Пойзым.
Войба — см. Пойба.
Волгаш — см. Палгаштыг.
Боло — см. Боло.
Волто — см. Палты суг.
Вольчек-таг — см. Пѳлчек таг.
Вондарево — см. Молокан.
Воос — см. Поос.
Вораксан — см. Парахсан.
Ворат-хотхаладжан — см. Цораат хотхалачаң харых.
Борда — см. Порда.
Бородино — см. Пора таг.
Бородино — см. Наа тура.
Борожуйль — см. Пора чул.
Борозда — см. Ворозда.
Борсук — см. Пора суг.
Ворус — см. Пургус таскыл, Пурус таскыл.
Востаг — см. Пос таг.
Востыг-Бюрь — см. Постыг пѳур.
Вос-хазынтаг — см. Пос хаэмың таг.
Вотин — см. Тоспахтар аалы.
Вотовушка — см. Поос суг.

Вохтынжега — см. Вахтыжага.
Вочай-карасук — см. Почай хара суг.
Вочайтаг — см. Почай таг.
Вочай-чалбах — см. Почай чалбагы.
Вочат — см. Почат.
Вочегуров — см. Пулундагы аал.
Воштак — см. Пос таг.
Вояры — см. Пойар таг.
Вугаево — см. Хурах кѳл.
Вугаколь — см. Пугалыг кѳл.
Вугалыг-тас — см. Пугалыг тас.
Вугатаг — см. Пуга таг.
Вуга-хыр — см. Пуга хыры.
Вугдеев — см. Шала тур.
Вудеев — см. Тудал аалы.
Вугин — см. Пугалар аалы.
Вугоджак — см. Пугачах.
вугуртак — см. Иугур таг.
Вузим — см. Пузим.
Вузулушная — см. Пузулыг.
Вузуновский форпост — см. Вузунов-тура.
Вузургат — см. Позырах ат.
Буеджуйль — см. Пуѳу чул.
В. И. Вуйба — см. Цуйба.
Буланак — см. Пуланныг.
Буланазы-карасук — см. Пулан аязы хара суг.
Буланкуль — см. Пугалыг кѳл, Пулан кѳл.
Буланнойгой — см. Пуланной ой.
Булаполи — см. Пулан олин.
Булан-пурну — см. Пулан пурны.
Булансу — см. Пулан суг.
Буланташ — см. Пулан тас.
Вултусук — см. Палыхтыг суг.
Вулунгаш — см. Пулуң хас таг.
Вулук — см. Пулук.
Вулун-чазы — см. Пулуң чаэмы.
Бургон — см. Цурхан таскыл.
Бургуджуйль — см. Цургы чул.
Бурлак — см. Цорлыг.
Бурлугаш — см. Цорлыгаш.
Бурлук — см. Цорлыг.
Бурлыген — см. Цорлыгаш.
Бурундат — см. Цурунтаг.
Бурчанка — см. Цурчан.
Вутор — см. Вутор.
Вутрахты — см. Пидырах.

Вучум — см. Вучум.

Буштыг — см. Пос таг.

Буза — см. Буза.

Бюректер — см. Пүүректер.

Бюркарак — см. Пүүр харах.

Бюрлинг-хыр — см. Пүүрлг хыр.

Бюрсук — см. Пүүр суг.

Бюрузы — см. Пүүр уйазы.

Бюя — см. Пүү таг.

—В—

Вада-млых — см. Падалыг.

Вала — см. Вала.

Варча — см. Варча.

Васильколь — см. Насит көл.

Вейка — см. Пии.

Верблюд — см. Азыр хайа.

Верхне-Тейский — см. Оот суг.

Вершина Абакан Белый Пахпыл — см. Пахпыл.

Вершина Енисей Синий Пахпыл — см. Пахпыл.

Ветла — см. Ветла.

Власьево — см. Улуг көл.

Вознесенская — см. Тотаң таг.

В. М. Ворота — см. Аас.

Восточные Саяны — см. Искерки тайга.

Второй Порошенов — см. Поро-
соннар аалы.

Высокая Кирба — см. Кирби таг.

—Г—

Герасимовка — см. Ус көл.

Гладкий луг — см. Тустыг аүк.

Глядень — см. Харацаң сорах.

В. М. Голая — см. Чалаас таг.

Головина — см. Айхан.

Гольджа — см. Почостар аалы.

Халчо таг, Халчо хара суг.

Гольджа-арамчак — см. Халчо
арам сагыды.

Городок — см. Лочан-тура.

Горькое — см. Ачыг көл.

Горюнов — см. Хуруннар аалы.

Горячегорск — см. Пагыр заводы.

Горячий — см. Чылыг суг.

Грандиозный — см. Хайбыты.

Григорьевка — см. Чалама.

Грязная Кирза — см. Кір суг.

—Д—

Давыдов — см. Чорба.

Даурка — см. Тоғыр суг.

Даурская — см. Тоғыр суг.

Даштыг-тайга — см. Тастыг тайга.

Два брата — см. Ирце тас.

В. Дезьба — см. Дезьба.

Дербея — см. Терби.

Дербино — см. Терби.

Джабан — см. Чабал көл.

Джайма — см. Чайма.

Джама-куль — см. Чама көл.

Джамбик — см. Чамдых суг.

Джарган — см. Чарғын суг.

Джарлы-куль — см. Чарылыг көл.

Джеб — см. Чөп суг.

В. М. Джебарты — см. Чабарты.

Джебаш — см. Чабас суг.

Джебаш-чубазы — см. Чабас чу-
базы.

Джебулгаев — см. Чабылгай хол.

В. М. Джебалык — см. Чазылыг суг.

Джил — см. Джел.

Джеланджа — см. Чаланча.

Джербаты — см. Джербаты.

Джербе — см. Чербе.

Джибилик — см. Чибілік.

Джигирек — см. Чигерек.

Джирджибей — см. Чирцібей.

Джирим — см. Чирім.

Джой — см. Чой суг.

Джолонджа — см. Жаланжа.

Джотка — см. Джотка.

Джесос — см. Джесос.

Дзёб — см. Чөп суг.

Дидли — см. Тыттыг суг.

В. М. Дизо — см. Дизо.

Диссос — см. Диссос.

Дичес — см. Дичес.

Додонков — см. Кинестер аалы.

Доможак — см. Томычах көл.

Доможаков — см. Сагдайлар аал.

Толматтар залы.

Достыгбай — см. Тостыг пай.

Дудет — см. Түдет.

Думная — см. Тумныг.

Дюзба — см. Дюзба.

Едет — см. Идет.
 Езагаш — см. Ызыгас.
 Езем — см. Изем.
 Екатериновка — см. Хара тос.
 Елику-жуль — см. Иликтіг чул.
 Еловая — см. Түдет.
 Еловое — см. Сыбыцах көлі,
 Чыстыг көл.
 Еловое Тазоловское озеро — см.
 Кізен көл.
 Емдаул — см. Им чул.
 Енисей — сс. Чеңзей, Кем, Ким,
 Шишхит.
 Енисейск — см. Чеңзей-тура.
 Ерба — см. Чорба.
 Ербинская — см. Пуур суг.
 Ергаки — см. Ыргах-таргах тас-
 хыл.
 Ергак-таргак-тайга — см. Ыргах-
 таргах тасхыл.
 Ерге-сораг — см. Иргі сорах.
 Есь — см. Ис суг.

—Ж—

Жадейба — см. Жадейба.
 Жайма — см. Жайма.
 Жаланжа — см. Жаланжа.
 Жеба — см. Жеда.
 Жеблахты — см. Чалбах таг.
 Жебратиха — см. Чарбат.
 Жейба — см. Жейба, Чайба.
 В. М. Желамма — см. Чалама.
 Женжуль — см. Узун чул.
 Жерандок — см. Жеран таг.
 Жерба — см. Жерба, Чорба.
 Жеребкеев — см. Чірікпей аалы.
 Жержул — см. Чир чул.
 Жерлык — см. Чирлік.
 Жестык — см. Чыстыг суг.
 Н. Жиглет — см. Жиглет.
 Жиннаев — см. Чынай аалы.
 Жистык — см. Чыстыг суг.
 Жугдет — см. Жугдет.
 В. М. Жуланьк — см. Чыланьнг.
 Жулгет — см. Жугдет.
 Жул-жулгет — см. Жул-жулгет.
 Жульмин — см. Чүлмелер аалы.
 Жура — см. Чурь.

Заварзин — см. Савалар аалы.
 Загожев — см. Сагоцах аалы,
 Чалаң чул.
 Зазыба — см. Зазыба.
 В. М. Зарзубей — см. Зарзубей.
 Западные Саяны — см. Көгмен таг.
 Зазезинка — см. Зазезинка.
 Зейба — см. Сөйбе.
 Зен-хыр — см. Чоон-хыр.
 Зибизян — см. Зибизян.
 Зигринжуль — см. Сиргін чул.
 Зикиюль — см. Ызых чул.
 Зингер — см. Сендір.
 В. М. Зинглизюрь — см. Сиңне-
 ліг чул.
 Золотая — см. Хуртучубы.
 Зунарги — см. Зунарги.
 Зыгас — см. Ызыгас.
 Зыртаг — см. Азыр таг.
 Зыхтаг — см. Ызых таг.
 Зюзиха — см. Зюзиха.

—И—

Ибдесов — см. Ибдестер аалы.
 Ибеты — см. Ибеті.
 Ибирбес — см. Ибірбес.
 Ибирбес-карасук — см. Ибірбес
 хара суг.
 Ибирбесколь — см. Ибірбес.
 Ибиргелиг-тасхыл — см. Ибірге-
 ліг тасхыл.
 Ибирильбес — см. Ибірбес.
 Ибисское — см. Ибіс көл.
 Ибресас — см. Ибіре сас.
 Ибрис хая — см. Ибірсі хайа.
 Ибряль — см. Ибір чул.
 Ибтигей — см. Иб тигей.
 Иванов — см. Эріг чул.
 Ивановский — см. Иргі суг.
 Игергол — см. Игір хол.
 Игерколь — см. Игір көл.
 Игер-обаа — см. Игір обаа.
 Игинка — см. Игинка.
 Игрыш — см. Игіріс.
 Идат — см. Ыдат.
 Идет — см. Идет.
 Иджа — см. Иджа, Іце.
 Иджим — см. Ичим.
 Иджир — см. Ичир.

Иджуль — см. Ии чул.
 Идилдек — см. Идилдек.
 Идимешев — см. Ахтаннар аалы.
 Идра — см. Идре чул.
 Ижа — см. Иче.
 Ижат — см. Ижат.
 Ижуль — см. Пни чул.
 Изас — см. Ызас.
 Изертаг — см. Изер таг.
 Изартак — см. Азыр таг.
 Избасс — см. Чазыбас.
 Извентаг — см. Изібен таг.
 Изгуль — см. Изіг чул.
 Изер-алба — см. Изер алба.
 Изербиль — см. Изер пил тасхыл,
 Изер пил суг.
 Изерла — см. Изерліг.
 Изерлу — см. Изерліг сын.
 Изиктиг-курген — см. Изіктіг
 күрген.
 Изиктиг-хая — см. Изіктіг хайа.
 Изинзюль — см. Узун чул.
 Израс — см. Эзірөс.
 Изрыхтас — см. Изірек тас.
 Изрыхтасский карасук — см. Изі-
 рек тас хара суг.
 Изупдаш — см. Узүп тас.
 Изыгаш — см. Ызыгас.
 Изык — см. Азык чул.
 Изыкуль — см. Ызык көл.
 Изыкчуль — см. Ызык чул.
 Изык-юл — см. Ызык чул.
 Изындай — см. Изөндөй.
 Изынджуль — см. Узун чул.
 Изынжуль — см. Узун чул.
 Изырлен — см. Изөрлеен хара суг.
 Изыртаг — см. Азыр таг.
 Изых-чул — см. Ызык чул.
 Ии-ойнаджан — см. Ии ойначаң
 таг.
 Ики-адай тудусхан — см. Ікі
 адай тудусхан таг.
 Ики-обаа — см. Ікі обаа.
 Ики-таш — см. Ікі тас.
 Иктем пазы — см. Иктем.
 Ил-арт — см. Ил арт.
 Илеморов — см. Илеморлар аалы,
 Сыхпа.
 Ильдылдек — см. Идилдек.
 Имджектаг — см. Имчек таг.
 Имджек-таг — см. Имчек таг, Ус
 имчек таг.
 Имджек-тигей — см. Имчек тигей.
 Имджек-хая — см. Имчек хайа.
 Имек — см. Ибіг, Имчек таг.
 Имжуль — см. Им чул.
 Имжуль — см. Им чул.
 Имир — см. Имір.
 Имис — см. Іміс.
 Имиш — см. Іміс.
 Имыш — см. Іміс.
 Ингелик — см. Ниңеліг.
 Инголь — см. Эән көл.
 Индей — см. Индей.
 Инджен-хая — см. Инчең хайа.
 Инджуль — см. Оби чул.
 Индзизюль — см. Инці чул.
 Индзюл — см. Оби чул.
 Иней — см. Иней суг.
 Иней-киндик — см. Иней кіндігі.
 Иней-обаа — см. Иней обаа.
 Иней-таг — см. Иней таг.
 Иней-тас — см. Иней тас.
 Иней тигей — см. Иней тигей.
 Иней хуязы — см. Иней таг.
 Инек асчанбиль — см. Инек асчаң
 пил.
 Инек ибирджен — см. Инек ибір-
 чең таг.
 Инек-сюрджен карасук — см. Инек
 сүрчең хара суг.
 Инек-тас — см. Инек тас.
 Инек хонджан-хыр — см. Инек
 хончаң хыр.
 Инеске — см. Ініске таг.
 Инжуль — см. Оби чул.
 Инза — см. Миңзее.
 Инзиюл — см. Инзи чул.
 Инисчуль — см. Ініс чул.
 Инкежеков — см. Инкечектер
 аалы.
 Инти-куль — см. Оттыг көл.
 Инчул — см. Оби чул.
 Инышет — см. Инишет.
 Иньзирек — см. Оби сорах.
 Иньсук — см. Оби суг.
 Иня — см. Оби суг.
 Ипикчуль — см. Ибіг.
 Ипташ — см. Ип тас.
 Ипташ-карасук — см. Ип тас ха-
 ра оуг.
 Иптиг-карасук — см. Иптиг хара

суғ.
Ипчуль — см. Ип чул.
Ир — см. Уўр.
Ирба — см. Ирба.
Ирбенниг — см. Ирбенниг таг.
Ирбеннигас — см. Ирбенниг хас.
Ирбен-чулджан — см. Ирбен чул-
чаң таг.
Иргир — см. Иргі ур.
Иргиссу-куль — см. Иргі суғ көл.
Иргит — см. Иргіт, Иргит.
Ирги-тура — см. Иргі тура.
Иргиюс — см. Иргі уўс.
Ирджа — см. Ирче тас.
Иресов — см. Аар таг.
Ирликоль — см. Ирліг көл.
Ир-куль — см. Ир көл.
Ирсенджул — см. Ирсен чул.
Ир-тохчын-тас — см. Ир тохчын
тазы.
Иртсуқ — см. Ирт суғ.
Исарское княжество — см. Ис-
сархы улус.
Искажуль — см. Ниске чул.
Искейбазы — см. Искей пазы.
Иссук — см. Ис суғ.
Истекколь — см. Истек көл.
Истигтас — см. Истиг тас.
Истык-тигей — см. Истиг тигей.
Итат — см. Эдет.
Итменев — см. Пугалар аалы.
Иткуль — см. Иліг көл.
Иттю — см. Өбіт, Уттү суғ.
Ит-хырылган — см. Іт хырылган.
Ишколь — см. Иш көл.
Июс — см. Уўс.

—К—

Кабаджак — см. Хабацах.
Кабайколь — см. Хабай көлі.
В. М. Кабалык — см. Хабаалыг.
Кабансуқ — см. Хабан суғ.
Кабжу — см. Кибес.
Кабельков — см. Көбелер аалы.
Кабэс — см. Хансас.
Кабуг — см. Хабыг.
В. М. Кабык — см. Хабыг.
Кабзас — см. Ханзас.
Кавказское — см. Хажол.
Кадай — см. Хадаг таг.
Кадат — см. Хаадат.

Кадым — см. Хадым.
Казай-кюль — см. Хазай көл.
Казаксуғ — см. Хаазах суғ.
Казанашка — см. Хазыңас.
Казанжуль — см. Хазың чул.
Казановка — см. Аар таг.
Казанрык — см. Хазың ырык.
Казан-часта — см. Хазан частаа.
Казаран — см. Хазыран.
Казас — см. Хаазас.
Казинет — см. Кезінек.
Казлик — см. Хазылыг.
Казык-чуль — см. Хызых чул.
Казыл-гая — см. Хызыл хайа.
Казынаш — см. Хазынаш.
Казынджуль — см. Хазың чул.
Казынжул — см. Хазың чул.
Казынрык — см. Хазың ырык.
Казынсуқ — см. Хазың суғ.
Казыр — см. Хазыр суғ, Улсуғ.
В. М. Казыр — см. Хазыр суғ.
Казыран — см. Хазыран.
Казыр-бурлюк — см. Хазыр пүүр-
ліг.
Казырсуқ — см. Хазыр суғ.
В. Каигадат — см. Хайгадат.
Канмзас — см. Хайыңзас.
В. М. Канзас — см. Хайыңзас.
Канш — см. Хайыс таг.
В. М. Кайба — см. Хайбы таг.
Кайбадан — см. Хайбадан хара суғ.
Кайбалык — см. Халбалыг.
Кайбынь — см. Хайбың.
Кайгадат — см. Хайгадат.
В. Кайдат — см. Хайдат.
Кайдым — см. Хайдын.
Кайзас — см. Хайзас.
Кайла — см. Хайлозы.
Кайлачуль — см. Хайла чул.
Кайлоза — см. Хайлозы.
Какчул — см. Көк чул.
Каладжой-суқ — см. Халачай суғ.
Калба — см. Халба.
Калбалык — см. Халбаллыг.
Калбук — см. Халбых тасхыл.
Калбушка — см. Халба чулы.
В. Н. Калбурас — см. Хылбырас.
Калдар — см. Халтар.
Калино — см. Кейле.
Калкин — см. Сайыннар аалы.
Калмаков — см. Сон чулы, Та-

- дар соны, Халмхтар аалы, Толча.
Калмачаты — см. Тадар соны.
Калпаков — см. Келпектер аалы.
Калгаров — см. Халтаров аалы.
Калтат — см. Лалтат.
Калы — см. Хчал.
Калыгин — см. Майдас.
Кама — см. Хомы суг.
Камансук — см. Хабан суг.
Камардай — см. Хамардай.
Камгазы — см. Хам хазы.
Каменная — см. Тас суг.
Камзас — см. Хамзас, Хам суг.
Б. Камзол — см. Хам чул.
Камзыл — см. Хам чул.
Кам-камнаджан-карасук — см.
Хам хамнацаң хара суг.
Кам-камнаджан-таг — см. Хам
хамнацаң таг.
Кам-камнаджан-харасын — см.
Хам хамнацаң хара сын.
Камных — см. Хамныг таг.
Кам-чатчан-таг — см. Хам чат-
чаң таг.
Камча-түскен — см. Хамчы түс-
кен таг.
Камысколь — см. Хамыстыг көл.
Камышовое — см. Хамыстыг көл.
Камышовое Тазоловское озеро —
см. Кізен көл.
Камышта — см. Хамыстыг көл,
Хамыстыг су, Өбк.
Кан — см. Хан суг.
Канак — см. Ханах.
Канголь — см. Хан көл.
Кандалов — см. Хандаллар аалы.
Кандат — см. Хандат.
Канжат — см. Ханзат.
Канжуль — см. Хан чул.
Канзат — см. Ханзат.
Канзыба — см. Ханзыба.
Канзыбей — см. Ханзыба.
Канныг — см. Ханныг суг.
Канск — см. Хан-тура.
Канойба — см. Ханойба.
Кансуг — см. Хан суг.
Кантат — см. Хандат.
В. М. Каным — см. Ханым тасхыл.
Капказак — см. Хапказах.
В. М. Каптарлык — см. Хаптар-
лык.
Каптырево — см. Хатыг аас.
Капчаллыг-хол — см. Халчаллыг
хол.
Капчал-сораг — см. Ханчал сорах.
Капчалы — см. Хапчал таг.
Капчан-тасхыл — см. Хапчал
тасхыл.
Карабаш — см. Хорабас тасхыл.
Кара-безик — см. Хара пөзик.
Кара-беллык — см. Хара пиллиг.
Кара-бөзик — см. Хара пөзик.
Хара-булук — см. Хара пулук.
Карабюс — см. Хара пил үүс.
Карагай — см. Харагайлыг таг.
Карагая — см. Хара хайа.
Харатас — см. Харахазылыг суг.
Карагатский — см. Харагаттыг чул.
Карагуш — см. Хара хур.
Каражуль — см. Хара чул.
Каразас — см. Хара сас тасхыл.
Кара-керем — см. Хара кирим.
Кара-кубез — см. Көбес.
В. М. Кара-кулак — см. Хара
холлыг.
Каралик — см. Хооралыг.
Карамашев — см. Хыйлар аалы.
Каранзас — см. Хараңзас.
Кара-ой — см. Хара ой.
Карасевое — см. Пазыр көлі.
Карасиба — см. Хара сибі.
Караскыр — см. Харааскыр суг.
Кара-сораг — см. Хара сорах.
Кара-сорах — см. Хара сорах.
Карасук — см. Сохсах хара суг,
Хара суг.
Кара-сума — см. Хара сүме.
Карасын — см. Хара сын.
Каратаг — см. Хара таг.
Кара-тайга — см. Хара тайга.
Караташ — см. Хара тас.
Караташиха — см. Хара тас.
Кара-тигей — см. Хара тигей.
Каратош — см. Хара тош.
Каратуз — см. Хара тос.
Каратузка — см. Хара тос.
Каратусское — см. Хара тос.
Каратуга — см. Хара төге.
Каратыт — см. Хара тыт.
Караульная — см. Шаш чул, Ха-
роол таг.
Караульное — см. Хароол-тура.

Караульный острог — см. Ха-роол-тура.
Карахая — см. Хара хайа.
Кара-ходыр — см. Хара ходыр.
Каракуль — см. Хара хол.
Карачак-таш — см. Хаарчак тас, Хаарчак хайа.
Карачак-хая — см. Хаарчак хайа.
Карачуль — см. Хара чул.
Карачульская — см. Хара чул.
В. М. Карбай — см. Харбай.
Карбалык — см. Харгалыг.
Карбанак — см. Харбанах.
Карбы — см. Харбы.
Каргала — см. Харгалыг.
Карталык — см. Харгалыг.
Карешкол — см. Хара хуш.
Карзыбей — см. Харзыбей.
Каримов — см. Керимнер аалы.
Каринаюль — см. Хараң чул.
Каркинские Оты — см. Оот суг.
Карлыган — см. Харлыган.
Кармашлык — см. Хара марачы-лыг.
Карнаюл — см. Хырна.
Каро — см. Харо.
Каролиновка — см. Малтырганлыг.
Картин — см. Хартылар аалы.
Картоев — см. Хызыл хайалар аалы.
Картузов — см. Халарлар аалы.
Картыш — см. Хартыс.
Карчалык — см. Харчылыг таг.
Харчылыг хара суг.
В. М. Карынауль — см. Хараң чул.
Карынсук — см. Хараң суг.
Карыш — см. Харыс.
Касанголь — см. Хаан көл.
Каскылак — см. Хаскылыг.
Каскыр — см. Харааскыр суг,
Харааскыр-тура.
Каспа — см. Хаспа чул.
Каспаджуль — см. Хаспа чул.
В. М. Каспай — см. Хаспай.
Катаев — см. Хатайлар аалы.
Катай — см. Хатай таг.
Катай-карасук — см. Хатай ха-ра суг.
Катанас — см. Хотнаас.

Катанов — см. Узум.
Катамор — см. Хатамор.
Катан-тигей — см. Хотаң тигей.
Катат — см. Хаадат.
Катуи — см. Хатын.
Катык — см. Хатыг суг.
Катыма — см. Хатыма.
Катынь — см. Хатын.
В. Катыр — см. Ходыр таг.
Кахо — см. Хаголор аалы.
Кача — см. Ызыр суг.
Качинская дума — см. Хаас ту-мы.
Качинская степь — см. Сарыг чазы.
Качинский острог — см. Хоо-рай-тура.
Кашкарак — см. Хосхарах суг.
В. Кашкарет — см. Хосхарах суг.
В. М. Кашкарный — см. Хосхар суг.
Кашпан — см. Хаспан таг.
Кашпар — см. Хаспар.
Каштар — см. Хаштар.
Каштак — см. Хаштак.
Каялсу — см. Хайалыг суг.
Каялы — см. Хыйал.
Каялык — см. Хайалыг суг.
Кебеш — см. Кибес.
Кебиш-озен — см. Кебиш бәені.
Кедровое — см. Хузух көлі.
Кежин — см. Киңиңнер аалы.
Кежиргиколь — см. Кежирги көл.
Кезек — см. Кезіг.
Кезес — см. Кезес.
Кезир-Упса — см. Кизір-Упсу.
В. Н. Кейзюк — см. Кей суг.
Келалы — см. Көл алы.
Келбетет — см. Келбетет.
Келбесук — см. Келбе суг.
Келдет — см. Келдет.
Келенколь — см. Килин көл.
Келоямхойасы — см. Көл ойым хайазы.
Кенев — см. Кейиннер аалы.
Кеня — см. Кине.
Кемзе — см. Көмзі.
Кемиджет — см. Кемиджет.
Кемчик — см. Кимчик.
Кемчуг — см. Кем.
Кемь — см. Кем.
Кере-бежик — см. Хара пөбөк.

Б. Керема — см. Киреме.
Керенсук — см. Киргін суг.
Б. М. Кержул — см. Кеер чул.
Кериников — см. Керинектер аалы.
Кер-тигбен — см. Кеер тигбеен таг.
Керчулат — см. Кеер чулады.
Кетюг — см. Кетүг таг.
Кетюг-тигей — см. Кетүг тигей.
Кечилей-хая — см. Кечилей хайа.
Көк-обаа — см. Көк обаа.
В. Кибрас — см. Хыбрас.
Кибик — см. Тибіг.
Кибитак — см. Тибе таг.
Кибитень — см. Кибитен.
Кидерхыйган — см. Кидер хыйган таг.
Кижарт — см. Кіс арт.
Киза — см. Кизі, Кизіг, Кезіг.
Кизам — см. Хызам хайа.
Кизас — см. Хызас.
Кизегас — см. Кизек аас.
Кизегас-хая — см. Кизегас хайазы.
Кизекбюк — см. Кизек пүк.
Кизексыр — см. Кизек сыр.
Кизектаг — см. Кизек таг.
Кизек-тигей — см. Кизек тигей.
Кизек хазын-карасук — см. Кизек хазың хара суу.
Кизек-хатыг — см. Кизек хатыр.
Кизек-хызыл хап — см. Кизек хызыл хайа.
Кизек-хыр — см. Кизек хыр.
Кизель — см. Кизел тасхыл.
Кизенджул — см. Кизін чул.
Кизенджуль — см. Кизін чул.
Кизибазы-аххаи карасук — см. Кизі пазы аххап хара суг.
Кизинек-хая — см. Кизинек хайазы.
Кизинджул — см. Кизін чул.
Кизир — см. Кизір.
Кизирак — см. Кизірек.
Кизыг-ахсы — см. Кизіг ахсы.
Кизыхджуль — см. Кизіг чул.
Кикчин — см. Кикчин уйазы.
Кийзас — см. Хыйзас.
Кийзак — см. Хыйзах.
Кийтнитаг — см. Хыйтың таг.
Киндзюлюк — см. Кинзеліг.
Кинейколь — см. Киней кбл.
Кинзуль — см. Кин чул.

Килежеков — см. Киледектер аалы.
Килень-Вашпах — см. Килін паспах.
Кильбе-тасхыл — см. Килбе тасхыл.
Кингезюль — см. Кинге чул.
Кинджиджюль — см. Кинчі чул.
Кинзелюк — см. Кинзеліг.
Кинзилюк — см. Кинзеліг.
Кильчизас — см. Хылчызас.
Киндат — см. Хындат.
Киндерлик — см. Киндірліг.
Кинджуль — см. Кин чул.
Киндидюль — см. Кинди чул.
Киндырла — см. Киндірліг.
Киндырлык — см. Киндірліг.
Киндырлыг-хол — см. Киндірліг хол.
Кинжир — см. Кин чир.
Кинтизас — см. Хыйтыңзас.
Кипчуль — см. Кип-чул.
Кирба — см. Кирбі таг.
Киргенек — см. Киргенек.
Киргелик — см. Кирлілік.
Киргиджек-обаа — см. Киргічек обаа, Маймах обаа.
В. М. Киргиака — см. Хырғыс чул.
Киргизюл — см. Хырғыс чул.
Киргинджуль — см. Киргін чул.
Киреминская тайга — см. Киреме.
Кирё — см. Кирё таг.
Кирза — см. Кір суг.
Киринзюль — см. Киргін чул.
Кирим — см. Кирім таг.
Кирим-сын — см. Кирім сып.
Кирим-хая — см. Кирім хайа.
Кирпелигджул — см. Киртпеліг чул.
Кирса — см. Кирсе, Көрсіг.
Киртпелиг — см. Киртпеліг таг.
Кискач — см. Хысхас.
Кистегей — см. Кис тигей.
Кистеджен — см. Кистецен.
Кистен-карасук — см. Кистең хара оуг.
Кистинколь — см. Кистіг кбл.
Китат — см. Хытат.
Кихтан — см. Хыйыг таг.
Кичебаш — см. Кічіг пас.
Кичиг-сорах — см. Кічіг сорах.

Кичиг-тигей — см. Кичиг тигей.
Кичигхыр — см. Кичиг хыр.
Кичиколь — см. Кичиг көл.
Кичиул — см. Кичиг чул.
В. Кишта — см. Көштіг.
Киштеев — см. Кистейлер аалы.
Киштимеке остров — см. Кисти-
меке арии.
Киштымов — см. Кистимнер аалы.
Киштымские урочища — см. Кис-
тим.
Кия — см. Кей суг, Кий суг.
Кияй — см. Кий суг.
Киялыг-узень — см. Хайалыг өзен.
Клай — см. Хылай суг.
Клай-тасхыл — см. Хылай тасхыл.
В. Ключик — см. Чулдагы аал.
Книши — см. Ханыш.
Ко — см. Хоо.
Кобегес — см. Көбөгес таг.
М. Кобежиков — см. Хызыл чул.
Кобез — см. Көбөзөк, Көбес.
Кобек-сорах — см. Көбек сорагы.
Кобиргилиг — см. Көбүргіліг.
Кобир-ортедженхол — см. Көбір
өртең хол.
Кобырза — см. Көбір суг.
Кобяков — см. Оспа аалы.
Кобаев — см. Хогайлар аалы.
Коган — см. Хоолган суг.
Когей — см. Көк ой, Көк ой сыны.
Когменские горы — см. Көгмен
таг.
Когунек — см. Көк инек, Көк
инек чулы, Хыр көк инек.
В. М. Кодиньжуль — см. Көтен
чулы.
Коензу — см. Хойаң суг.
Кожакон — см. Хоңхытар аалы.
Кожакон — см. Көлем.
В. М. Кожедаг — см. Хазаа таг.
Козанных — см. Хозанныг чул.
Козанных-таг — см. Хозанныг таг.
В. Козе — см. Көзее тасхыл.
Козелиг — см. Көзеелиг таг.
Козелигбиль — см. Көзеелиг пил.
Козелигой — см. Көзеелиг ой.
Козелигхол — см. Көзеелиг хол.

Козельгей — см. Көзеелиг ой.
Козес — см. Көзес.
Козеколь — см. Көзее чул.
Козлык — см. Хозылыг.
Койбалка — см. Солбы.
Койбалы — см. Хойбаллар аалы.
Койбальская степь — см. Хаал
чазы.
Койбальский чаатас — см. Көп
көзее.
Койбар — см. Хойбар.
Койген чысчулат — см. Койген
чыс чулат.
Койдым — см. Хойдым.
Койедат — см. Койедет.
Койзас — см. Хойзас.
М. Койик — см. Көйк таг.
Койлят — см. Көйлөт.
В. М. Койсук — см. Хуу суг.
Кокайлы — см. Хоохайлыг.
Кокбуга — см. Көк пуга таг,
Көк пуга чолы.
Кокса — см. Көк суг.
Коксук — см. Көк суг.
Коктаг — см. Көк таг.
Коктас — см. Көк тас.
Коктенеv — см. Төрөң.
Коктасхыл — см. Көк тасхыл.
Коктигей — см. Көк тигей.
Коктобрах — см. Көк тобырах.
Кокхая — см. Көк хайа.
Кок хаябас — см. Көк хайа пас.
Кокчелей — см. Көк челей.
Кокчен — см. Көкчен.
Колбалык — см. Халбалыг.
В. М. Колган — см. Хоолган суг.
Колганак — см. Хоолганах суг.
Колба — см. Халба, Халба чулы.
Колджул — см. Хол чул.
Колдыбай — см. Холдыбай.
Колемет — см. Көлетем.
Колергит — см. Көлергит.
Колзас — см. Холзат.
Колзак — см. Холзах.
Коллигтаг — см. Көл таг.
Колойым — см. Көл ойым.
Колпа — см. Халба.
Колпаков — см. Халпахгар аалы,
Ойк ахсы.
Коль-карасук — см. Көл хара суг.
Коль-тайга — см. Көлем.

Кольтаг — см. Көл таг.
Кольтаскыл — см. Көл таскыл.
Кольчарымдых — см. Көл чарымдых таг.
Кольчиков — см. Сорлар аалы.
Кольчуль — см. Көя чулы.
Колягино — см. Хомыцах.
Кома — см. Хомы суг, Хомы тас.
Комарково — см. Сиген хайа.
Комджул — см. Хомды чул.
Комзас — см. Хомзас.
Комужа — см. Хомыцах суг.
Комызяк — см. Хомыцах суг.
Конай-куль — см. Хонай көлі.
Конасук — см. Көкү суг.
Конгарай — см. Хоорай.
Конгаров — см. Хозаннар аалы.
Кондат — см. Хондат.
Конджул — см. Көн чулы.
Кондирен — см. Көндирең таг.
Кондома — см. Хондым, Молдым.
Кондрола — см. Киңдирліг.
Конжул — см. Хон чул.
Конзыба — см. Хонзыба.
Конколь — см. Көн көл.
Кон-сорах — см. Көң сорагы.
Контат — см. Хондат.
Конусовидный Варстаг — см. Паас таг.
Коный — см. Хоный.
Коо — см. Хоо.
Кооп — см. Хооп, Таанна.
Копен-карагай — см. Копен харагай.
Копен-тас — см. Көпен тас.
Копены — см. Көпен-тура, Көйпен таскыл.
Копкоев — см. Көк пайлай аалы.
Коп-козе — см. Көп көзее.
Копче — см. Көпчей.
Копчул — см. Көп чул.
Копь — см. Хооп.
Копьено — см. Арга.
Корабей — см. Хорабей.
Коралу — см. Хооралыг.
М. Корба — см. Хорба.
Корбес — см. Көрбес таг.
Корбик — см. Корбик.
Коргыш — см. Хооргыс таскыл.
Корда — см. Хорда.
Коре-хара коринмес — см. Көре

хараа көринмес таг.
В. Коржель — см. Хоор чул.
Коржуль — см. Хоор чул.
Корзыбей — см. Хорзыбей.
Корлиг-тайга — см. Көрліг тайга.
Корлик — см. Көрліг чул.
В. М. Корло — см. Хорлыг.
Корова — см. Инек асчаң таг.
Королон — см. Хоролон.
Кортуз — см. Хоортыс.
Корум-тайга — см. Хорым таскыл.
Корумну-гол — см. Хорымныг хол.
Корчин — см. Хорчын.
Косканак — см. Хосханах.
В. М. Косоголь — см. Хуза көл.
Косой ложок — см. Тогыр таг.
Косой порог — см. Тогыр көл.
Костин — см. Көстин аалы, Одим.
Косчен-хол — см. Көсчең хол.
Кось-Асчан — см. Көс асчаң таг.
Косьбиль — см. Көс пили.
Котега — см. Котега.
Котен-Вулук — см. Көтен пулук.
Котентаг — см. Көтен таг.
Котку-карасук — см. Хотхы хара суг.
Котлык — см. Хотылыг.
Котляна — см. Котляна.
Котнас — см. Көтен таг.
Котняков — см. Хыргыстар аалы.
Котта — см. Хооттыг.
Котубей — см. Хотыбей.
Котуй — см. Хотай суг.
Котур — см. Ходыр таскыл.
Котюшев — см. Көдестев аалы.
Коудат — см. Хоодат.
Коузас — см. Хоозас.
Коуштат — см. Хооштат.
Кочен-булли — см. Көчен пулли.
Кочетат — см. Хочытат.
Кочиктаг — см. Көчк таг.
Кочик-хая — см. Көчк хайа.
Кочулька — см. Көсчең аал.
В. М. Кошканак — см. Хосханах.
Кошкар — см. Хоскар суг.
Кошколь — см. Хос көл.
Кош-кулак — см. Хос хулах.

Кошчулат — см. Көш чулат.
Коя — см. Көй суг.
Коян-азин — см. Хойаң азин.
Коянов — см. Соох чул.
Коян-салджул — см. Хойаң сал чул.
Кояны — см. Хойаң, Хойаң чулы.
Коярт — см. Хой арт.
Красавка — см. Түлгү чул, Урүм хайа.
Красивая — см. Ирүм хайа.
Красная горка — см. Хызыл хас.
Красенькое — см. Хызыл көл.
Красное — см. Хызыл тус көл, Хызыл көл.
Краснотуранск — см. Агбан-тура.
Красноярск — см. Хызыл чар.
Красноярский острог — см. Хоорай-тура, Хызыл чар.
Красный — см. Хызыл хара суг.
Красный камень — см. Хызыл хайа.
Красный ключ — см. Хызыл хара суг.
Крем-хая — см. Кирим хайа.
Крестовка — см. Улуг таг.
Крест-тасхыл — см. Кіріс тасхыл.
Крест-хая — см. Кіріс хайа.
Крестьянка — см. Ызас.
Кривой Таблет — см. Таблет.
Крол — см. Хуруг хол.
Круглое — см. Килін көл, Сох көл.
Крыс — см. Кіріс суг.
Крыстаг — см. Кіріс таг.
Кубайка — см. Хубайах аалы.
Кубансу — см. Хубан суг.
Кубедет — см. Күбедет.
Кубеа — см. Күбес.
Кубе-карасук — см. Күбее хара суг.
Кубуй — см. Хубуй.
Кувай — см. Хубай.
В. М. Куvas — см. Хубызас.
Куганак — см. Хоолганах суг.
Кугаөс — см. Күгзас.
Кугусюл — см. Хыргыс чул.
Кугюрт-түсчен — см. Күгүрт түсчен таг.

Кудалак — см. Худалак.
Кудалаг — см. Худалаг.
Куджемей — см. Күчемей.
Кудженек — см. Күченек.
Куджес — см. Күчес.
Куджур — см. Хучур көл.
Кудудет — см. Күдүдет.
Кудургун-тайга — см. Ходырган тасхыл.
В. Н. Кужебар — см. Хугур паары.
Кужерба — см. Хузурбу.
Кужня — см. Күжне.
Кузедеево — см. Сугдагы аал.
Кузельба — см. Кузелба.
Кузнецк — см. Аба-тура.
Кузнецкий Алатау — см. Чир сыны, Чир хуры, Улгенниг сын.
Кузуксук — см. Хузух суг.
Кузуль — см. Күчүл.
Кузунжюль — см. Хоан чул.
Кузурба — см. Хуаурбу.
Кузургаш — см. Хуаургаш.
Кузурсук — см. Хучур суг.
Кузурук — см. Хузурук таг.
Кузюмколь — см. Күзүм көл.
Кузюрем — см. Күзүрем.
Кузюртас — см. Күзүр тас.
Кузькузюр — см. Күскү вур.
Кузюм — см. Күзүм суг.
Куйеколь — см. Күйе көл.
Кукшуль — см. Көк чул.
Куйлюм — см. Көлім тасхыл.
Культайга — см. Көл тайга.
Кула-аскырлыг-ой — см. Хула ас-хырлыг ой.
Кулагашев — см. Хулагастар аалы.
Кулган — см. Хуулган.
Кулган Арбаты — см. Арбыт.
Кулгун-табат — см. Хуулган.
Кулек — см. Күүлек.
Куллог — см. Холлыг.
Кулумыс — см. Хулумыс.
Кулун — см. Хулун чулы.
Кулунынбей — см. Хулунынбей таг.
Кулунов — см. Хулуннар аалы.
Кулун-теби — см. Хулун теби.
Кулумыс — см. Хулумыс.
Күлбедет — см. Күлбедет.

Кульбенеv — см. Хыптых.
Кульбюстюг — см. Күлбүстіг чул.
Культайга — см. Көл тайга.
Кульчазы — см. Көл чазы.
Кулюк — см. Күлүк суг.
Кулява — см. Көлөк суг.
Кум — см. Хум таг.
Кума — см. Хомы суг.
Кумзас — см. Күнзес, Хумзас.
Кум-тигей — см. Хум тигей.
Кумый — см. Хубуй.
Кумыр — см. Көмір суг.
Кумырскалык — см. Хымыска-
лыг суг.
Кумыс-курлыг — см. Күмүс хур-
лыг.
Кумюс-карасук — см. Күмүс ха-
ра суг.
Кумюш-чулат — см. Күмүш чу-
лат.
Кунай-кюль — см. Хуңнай көлі.
Кундат — см. Хундат.
Кундугаш — см. Хундузах.
Кундугашева — см. Хундузах.
Кундулук — см. Хундустьг чул.
Кундурулюк — см. Киндірліг.
Кундусук — см. Хундус суг.
Кундустуюл — см. Хундустьг чул.
Кундусуюл — см. Хундустьг чул.
Кунжүль — см. Хон чул.
Кунзас — см. Хунзас.
Кунзес — см. Күгзес.
Кунрө — см. Күңүрөө хайа.
Кунсубе — см. Күн сүбе.
Куна — см. Күнү таг.
В. М. Куну-кузук — см. Хоңыл
хузук.
Куприянов — см. Сер чул.
Курагино — см. Хурага-тура.
Курак — см. Хурах көл.
В. Куреж — см. Күреш.
Курбезек — см. Көрбезек таг.
Курган-тигей — см. Күрген тигей.
Курганчики — см. Күрген.
Кургол — см. Хуруг хол.
Кургусуюл — Хыргыс чул.
Кургуял — см. Хуруг чул.
Кургютаг — см. Күргү таг.
Кургю-чазы — см. Күргү чазызы.
Куренджул — см. Күрең чул.
Куренсук — см. Күрең суг.

Куржудат — см. Көр чулат.
Куржүль — см. Хуруг чул.
Куринка — см. Күрең көл.
Курле — см. Күрлее.
Күрлек — см. Күрлек.
Курлек-хол — см. Күрлек хол.
Курлик — см. Күрліг.
Кур-огур — см. Хуруг огыр.
Куртан — см. Хуртың суг, Хур-
тың таг.
Куртак — см. Хурттыг.
Куртиджаба — см. Хурту чубы.
Куртиянов — см. Хара төге.
Куртке-ойнаджан — см. Күркү
ойначаң таг.
Куртучу-кем — см. Хуртучубы.
Куртуяк — см. Хуртуяк таг.
Куртуяк-тас — см. Хуртуяк тас.
Куртуяк-хол — см. Хуртуяк хол.
Куруг-хол — см. Хуруг хол.
Курукул — см. Хуруг хол.
Курукуль — см. Хуруг көл.
Курулгаш — см. Хорланас.
Курунжүль — см. Хорым чул.
Курунсук — см. Хорым суг.
В. Н. Куряты — см. Күрет.
Кускө — см. Күске суг.
Кускун — см. Хускун.
Кускыл — см. Хускун.
Куспалалыг — см. Хус палалыг.
Кустайсу — см. Хустай суг.
Кухонах — см. Хоолганах суг.
Куче-таскыл — см. Күче таскыл.
Кучендаев — см. Чодалар аалы,
Хулуннар аалы.
Кучестөйха — см. Күчестей.
Кучуково — см. Күчүк.
Кучюль — см. Күчүл.
Кушкун — см. Хошкын.
Куюлуг-узень — см. Хуйулыг бөен.
Куюлуг-харых — см. Хуйулыг
харых.
Куюлуг-хая — см. Хуйулыг хайа.
Куюлуг-хол — см. Хуйулыг хол.
Куюм — см. Күйүм.
Куюк-тартчан — см. Хуйах тарт-
чаң чул.
Куюктыг-сын — см. Хуйахтыг сын.
Куюнов — см. Күйөңнер аалы.
Куюрт — см. Хой арт.

Куяс — см. Хуйас суг.
Кургус-сук — см. Хыргыс суг.
Кугус-сук — см. Хыргыс суг.
Кыжинаев — см. Хыргыстар аалы.
Б. М. Кызыкуль — см. Хызыл көл.
Кызылтаг — см. Хызыл таг.
Кызынджунь — см. Хызыл чул.
Кызынтаг — см. Хазык таг.
Кызыл — см. Хызыл тура.
Кызылас — см. Хызыл аал.
Кызылбаш — см. Хызыл суг.
Кызылбаш-сорах — см. Хызыл пас сорагы.
Кызылгат-сыхчан — см. Хызылгат сыхчаң таг.
Кызылгаш — см. Хызыл хас.
Кызылгашский — см. Хызыл хас.
Кызылка — см. Хызыл суг, Орғылыг илек чулы.
Кызылколь — см. Хызыл көл.
Кызыл-кую — см. Хызыл хуйу.
Кызыл-пыхтыг — см. Хызыл пыхтыг суг.
Кызыл-сорах — см. Хызыл сорах.
Кызылсук — см. Хызыл суг.
Кызыл-таг — см. Хызыл таг.
Кызыл-тебиг — см. Хызыл тебиг.
Кызыл-тигей — см. Хызыл тигей.
Кызыл-тобрах-тасхыл — см. Хызыл тобырах тасхыл.
Кызылтуз — см. Хызыл тус көл.
Кызыкхая — см. Хызыл хайа.
Кыйгыза — см. Хыйгызы.
Кыйдат — см. Хыйдат.
Кыйзас — см. Хыйзас.
Кылдат — см. Хылдат.
Кылзас — см. Хылзас.
Кымжунь — см. Хым чул.
Кымыскалыг-хус — см. Хымысхалыг хус.
Кындат — см. Хындат.
Кынзе-маде — см. Кинзе мады тасхыл.
Кыргызбиль — см. Хыргыс пилі.
Кыргызская земля — см. Хыргыс, Хоорай.
Кыргыс-аргылар — см. Хыргыс аргылары.
Кыргыс-аргыджак — см. Хыргыс аргычагы.
Кыргыс-ахчалыг-хыр — см. Хыр-

гыс ахчалыг хыр.
Кыргысджунь — см. Хыргыс чул.
Кыргыс-карасук — см. Хыргыс хара суг.
Кыргыс-кодрезы — см. Хыргыс кодрезі.
Кыргыс-Конгарай — см. Хыргыс Хоорай, Хоорай.
Кыргыс-кошкен-хол — см. Хыргыс кошкен хол.
Кыргыс-коль — см. Хыргыс көлі.
Кыргыс-кооп — см. Хыргыс кообы.
Кыргыс-орамнар — см. Хыргыс орамнары.
Кыргыс-сыххан-чол — см. Хыргыс сыххан чол.
Кыргыс-сырат — см. Хыргыс сырады.
Кыргыс-тогынган — см. Хыргыс тогынган чир.
Кыргыс-узанган — см. Хыргыс узанган чир.
Кыргыс-чазы — см. Хыргыс чазы.
Кыргыс-чолы — см. Хыргыс чолы.
Кыргыс-чурт — см. Хыргыс чурты.
Кырзык — см. Хырзык.
Кыртанджунь — см. Кирден чулы.
Кыс-кюзе — см. Хыс көзее.
Кыс-обаа — см. Хыс обаа.
Кыцы — см. Хычы.
Кычи — см. Хычы.
Кышпананак — см. Хыспананар аалы.
Кэндрылыгч — см. Киндірліг.
Кюбген — см. Күгүлген.
Кюг — см. Күг.
Кюджюк — см. Күчүк.
Кюджюль — см. Күчүл.
Күнджунь — см. Күн чул.
Кюн-корбес — см. Күн корбес таг.
Кюн корбесгаг — см. Күн корбес таг.
Кюн-корджен — см. Күн корцең тигей.
Кюннигколь — см. Күннің көл.
Кюразыр — см. Күр азыр.

Кючюн — см. Күчүй.

—Л—

Ламыш — см. Уламыш суг.
Ларсы — см. Ыларсы.
Ласкан — см. Атхыласкан таг.
Латчин — см. Ылачынын суг,
Ылачын таг.
Лачин-уя — см. Ылачын уйазы.
Лачин-хая — см. Ылачын хайа.
Лачын — см. Ылачын таг.
Лачын-тугджан — см. Ылачын
тугчаң таг.
Лебяжье — см. Хуулыг көл.
Лебяжья — см. Порлыг.
Лейба — см. Лейбе.
Летник — см. Чар азаа, Шыргай
хара суг, Тустыг пүк.
Лиственки — см. Тыттыг көл.
Листвягово — см. Миңзее.
Листьянка — см. Тидарах суг.
Лозанов городок — см. Лочан-
тура.
Лозанова осада — см. Лочан-тура.
Лубкар — см. Лубкар.
Луговская — см. Улуг аас.
Лугазка — см. Улуг аас.
Луговская — см. Улуг аас.
Лужба — см. Лужба, Ужубе.
Лукьяновка — см. Ачыг көл,
Орлыг хыр.
Лутак — см. Улуг таг.
Лызас — см. Ылзас.
Лырсы — см. Ылырсы.
Лырсы — см. Частыг.
Люскас — см. Ус ирес.

—М—

Маас-оймагы — см. Маас оймагы.
Магаза — см. Могазы.
Магазы — см. Могазы.
Магамайка — см. Маганай.
Маганак — см. Маганах.
Маганаков — см. Маганах.
Маганакова — см. Маганах.
Маган-аскыр — см. Маган аскыр
таг.
Маганат — см. Маган ат сыны,
Маган ат чолы.
Маганхыр — см. Маган хыр.
Магнай-кюзе — см. Маңнай кө-

зеезі.

Магныгас — см. Халын аал.
Магныгас — см. Маңыгастар
аалы.
Магырная — см. Маңгырлыг.
Маджар — см. Маچار.
Маетка — см. Маетка.
Маёр-були — см. Мойор пули.
Мажар — см. Маچار.
Мажарка — см. Маچار.
Мажары — см. Маچار.
Мазас — см. Маазас.
Мазуль — см. Маас чул.
Манидат — см. Манидат.
Майгантаг — см. Мойган таг.
Майдаш — см. Майда.
Майзас — см. Майзас.
Майма — см. Майма.
Маймах — см. Маймах.
Майна — см. Ымай-тура, Уу суг.
Майножа — см. Майножа.
Майрых-көль — см. Майрых көл.
Майтах-озен — см. Майтах өзені.
Макохыр — см. Мако хыры.
Максимкин — см. Икимнер аалы.
Малай — см. Малгаш.
Малгырачан-хыр — см. Мал ха-
рачаң хыр.
Малджантаг — см. Малчаң таг.
Малтат — см. Малтит.
Малтурджан-чалбах — см. Мал
турчаң чалбах.
Малтырган — см. Малгыргангыг.
Мал-урееңхол — см. Мал үреен
хол.
Мал-хараджан кокхая — см. Мал
харачаң көк хайа.
Малый — см. Сарыг хол.
Мальджанов — см. Малчаңнар
аалы.
Мамат — см. Мамыт.
Мамахчул — см. Мамах чулы.
Мамонов — см. Ікі иб аалы.
Н. В. Мамрата — см. Мамрата.
Мана — см. Мана.
Манаджак — см. Манацах таг.
Манас — см. Манас.
Мана-туган — см. Мана туган таг.
Мангырлыг — см. Мангырлыг
сораж.
Манжелай — см. Манчылай хол.

Манзалык — см. Манзалыг.
 Мара — см. Маара.
 Маранкуль — см. Маран көл.
 Мара-казы — см. Маара.
 Маргоз — см. Маргоз.
 Марлаколь — см. Марла көл.
 Марта-сорах — см. Марты сорагы.
 Мартачуль — см. Марты чул.
 Мартон-карасук — см. Мартон
 хара суг.
 Мартычуль — см. Марты чул.
 Марча — см. Марачалыг суг.
 Марчала — см. Марачалыг суг.
 Марчалгой — см. Марачылыг ой.
 Марчалгол — см. Марачылыг хол.
 Марчалколь — см. Марачылыг
 көл.
 Марчелгаш — см. Марачылыг хас.
 Марчылыг — см. Марачылыг таг.
 Марьясово — см. Майрас-тура.
 Маслайтаг — см. Мөслай таг.
 Мастидзюль — см. Маастыг чул.
 Матарак — см. Матарах көл.
 Матвеев — см. Пачахтар аалы,
 Порахтар аалы.
 Матрос — см. Мадырас сын.
 Матрос-карасук — см. Мадырас
 хара суг.
 Матур — см. Мадыр, Хыйлар
 аалы.
 Маткечик — см. Мат кичиг.
 Мачый-коль — см. Мачый көлі.
 Маяк — см. Сивеелиг таг, Тигир
 тайычаң таг.
 Межеков — см. Абалар аалы.
 Междуреченск — см. Ус суг.
 Мелейхыр — см. Мелей хыр.
 Мелецкий острог — см. Пилет-
 тура.
 Мендель — см. Мендөл.
 Мендиртаг — см. Миндир таг.
 Мендоль — см. Мендөл.
 Мензис — см. Мензис.
 Мензот — см. Мензот.
 Мерзлая Солба — см. Солбы.
 Мертвая баба — см. Паас таг.
 Меткуль — см. Мет көл.
 Метугул-тайга — см. Мет көл
 тайга.
 Мзас — см. Ымзас.
 Мигна — см. Миңне.
 Мизюгол — см. Мүүзі хол.
 Мина — см. Минербу.
 Минанжуй — см. Минан чул.
 Мингуль — см. Мөңі чул.
 Миндерла — см. Миндирлиг.
 Миндибек — см. Миндибек.
 Минетей-хыстынджан — см. Ми-
 нетей хыстынчаң таг.
 Минжуй — см. Мөңі чул.
 Минор — см. Мөңбөр.
 Минуса — см. Мөңі суг. —
 Минусинск — см. Хорым, Мөңі
 суг, Мөңі суг-тура.
 Мирген-тигей — см. Мирген тигей.
 Мирониха — см. Мирон таг.
 Миспек — см. Миспек таг.
 Митрей-карасук — см. Митрей
 хара суг.
 Митпеджек — см. Митпечек таг.
 Мичиктиг-кюзе — см. Мичиктиг
 көзее.
 Могазыях — см. Могазыйях.
 Могон — см. Могоп.
 Модей — см. Модей.
 Модар — см. Модар.
 Модар-ази — см. Модар азин.
 Модарак — см. Модарах.
 Модарлык — см. Модарлыг.
 Модарское — см. Мацар.
 Можары — см. Мацар.
 Мойнак — см. Мойнах суг.
 Мойнашев — см. Халчал таг,
 Тумзух таг.
 Мокрая Ведро — см. Ведро.
 Мокрая Вейка — см. Пни.
 Мокрый Бай — см. Пай суг.
 Мокрый Ир — см. Уур.
 Мокрый Кюг — см. Күг.
 Молатаг — см. Мола таг.
 Молоков — см. Моолахтар аалы.
 Молот — см. Молот.
 Молтырхыр — см. Молтыр хыр.
 Моналтаев — см. Моңылтайлар
 аалы.
 Монастырев — см. Монастырлар
 аалы.
 Монашья — см. Апчагыс, Тар-
 был, Талбырт.
 Монгол — см. Моол тасхыл.

- Монгольская — см. Моол тасхыл.
 Мондай — см. Мондай.
 В. М. Монджых-хая — см. Мон-
 чых хайа.
 Монок — см. Ноньп.
 В-Монокский — см. Тайастар аалы.
 Моныш — см. Моныш.
 Моол-тас — см. Моол тас.
 Мордар — см. Мордаш.
 Мордыхол — см. Морды хол.
 Морсыгаш — см. Морсыгаш.
 Морсых — см. Морсых таг.
 Морсых-озен — см. Морсых озен.
 Морсых-уя — см. Морсых уйазы.
 Морсыхчал — см. Морсых чал.
 Моспалык — см. Моос палыг.
 Москыр — см. Мүүс хыр.
 Моторский — см. Модар хара
 суг.
 Моторское — см. Модар-тура.
 Моторское болото — см. Модар
 сазы.
 Мочайтаг — см. Мочай таг.
 Мочонов — см. Мочаннар аалы.
 Мойс — см. Мойас.
 Мрассу — см. Пырас.
 Меух — см. Ым суг.
 Мугур-буг — см. Мухур пут.
 Муксунныгджул — см. Мухсу-
 ныг чул.
 Мукчонов — см. Мукчоцнар аалы.
 Мулон — см. Мулон.
 Мундубаш — см. Молдымыш.
 Мунгаш-карасук — см. Муңгаш
 хара суг.
 Мунгарколь — см. Муңгаш көл.
 Мун-чатхан — см. Муң чатхан таг.
 Муздаг — см. Пус таг.
 Мурзин — см. Мурзалар аалы.
 Мурта — см. Нымыртыг.
 Муртук — см. Нымыртыг.
 Мурты — см. Нымыртыг.
 Мус-Даг — см. Мус таг.
 Мустаг — см. Мус таг.
 Мухласбиль — см. Мухлас пилі.
 Мухсуныгджул — см. Мухсу-
 ныг чул.
 Мухур-харых — см. Мухур харых.
 Мухурджул — см. Мухур чул.

Муур-карасук — см. Мухур ха-
ра суг.

Мый — см. Мый.

Мылтисы — см. Мылтистар аалы.

Мыралыгколь — см. Мыралыг
көл.

Мыски — см. Томазах.

Мюзе — см. Мүүзи.

Мюзик — см. Мүзик таг.

Мюзик-ирет — см. Мүзик ирет.

Мюзик-тигей — см. Мүзик тигей.

Мюзик-хамах — см. Мүзик хамах.

Мюзик-хая — см. Мүзик хайа.

Мюзик-хую — см. Мүзик хуйу.

Мюзик-хыр — см. Мүзик хыр.

Мюзирек — см. Мүзирек таг.

Мюзя — см. Мүүзи.

Мюнжуль — см. Мүңі чул.

Мюннк — см. Мбөнниг.

Мюс — см. Мүүс.

Мюс-сорах — см. Мүүс сорах.

Мюстигей — см. Мүүс тигей.

Мюсхас — см. Мүүс хас.

Мюс-хую — см. Мүүс хуйу.

—Н—

Нагюл — см. Наа көл.

Надранхол — см. Надраң хол.

Назас — см. Назас.

Накчуль — см. Наных чул, Нах
чул.

Налимья — см. Миндірліг.

Налисты — см. Нал істі.

Намштаг — см. Намыш таг.

Нандат — см. Нандат.

Нанджул — см. Наных чул.

Нандрык — см. Нандырых.

Наныхчул — см. Наных чул.

Нарас — см. Нарас суг.

Нарас — см. Нарсыг.

Нарва — см. Нарба.

Нарлык — см. Нарлыг.

Нарыса — см. Нарас суг.

Наспагай-тигей — см. Наспагай
тигей.

Наспахтыг-ачых — см. Наспах-
тыг ачых.

Насташ-тиль — см. Насташ тилі.

Нахай булак — см. Нахай пулух.

Нахчуглах — см. Наах чуглах.

Нахчы хулак — см. Нахчы хулах.

Начаххол — см. Начах хол.

Начул — см. Наа чул.

Наяс — см. Найас.

Негнет — см. Негнет.

Немежиков — см. Нимелер аалы.

Немир — см. Нимир.

Немнэгеш — см. Немнэгеш.

Нижняя Тёя — см. Кёк хайа.

Низкая Кирба — см. Кирби таг.

Николаевка — см. Сайбар, Пубайах, Тиспек.

Николаевская — см. Хыргыз чул.

Нинелых — см. Ницеліг.

Ниня — см. Ниня.

Нирлих сарат — см. Нирліг сараат.

Нир-сиген — см. Нир сіген.

Нискеколь — см. Ниске көл.

Нисесук — см. Ниске суг.

Нискетаг — см. Ниске таг.

Нискехыр — см. Ниске хыр.

Ниской — см. Ниске ой.

Ничка — см. Ниске чул.

Ничкурюп — см. Нишке үрүп.

Нишкесук — см. Нишке суг.

Новоенисейка — см. Кизі.

Ново-Марьясово — см. Букашкин, Майрас-тура.

Новониколаевка — см. Хаал.

Новосвинино — см. Сосха-тура.

Новосёлово — см. Нымыртыг.

Понахтаев — см. Понахтайлар аалы.

Поныхтыг-хыр — см. Ноңныхтыг хыр.

Норилков — см. Хыр тас.

Нояс — см. Нойас.

Нумах-хыр — см. Ныңмах хыр.

Нунгюр-тасхыл — см. Нүңүр тасхыл.

В. Нымзас — см. Нымзас.

Нымыртах — см. Нымыртыг.

Нымыртыг — см. Нымыртыг.

Нымыртыг-азыг — см. Нымыртыг азыг.

Нымыртыг-биль — см. Нымыртыг пил.

Нымыртыг-кось — см. Нымыртыг көс.

Нымыртыг-хол — см. Нымыртыг хол.

Нырда — см. Нырда.

—0—

Обалыгас — см. Обаалыг аас.

Обалыг-ачых — см. Обаалыг ачых.

Обалыг-биль — см. Обаалыг пил.

Обалыгой — см. Обаалыг ой.

Обалыг-коль — см. Обаалыг көл.

Обалыг-озен — см. Обаалыг озен.

Обалыгтаг — см. Обаалыг таг.

Обалыг-чазы — см. Обаалыг-чазы.

Обладжан Большой — см. Аблацаң таг.

Объединенный Хонгарай — см. Толы хоорзай.

Объеколь — см. Абыйах көл.

Объюл — см. Абы чул.

Овал — см. Обаалыг.

В. М. Оглахты — см. Оглах таг.

Огненное море — см. От талай.

Оготат — см. Огойдаг.

Огузас — см. Огузас.

Огур — см. Огур суг.

Огутун — см. Огутың.

Огыр-тайга — см. Огыр тайга.

Одаколь — см. Оода көлі.

Одженбег-хая — см. Оңец пиг хайазы.

Одим — см. Одим.

Одоткан — см. Одатхан.

Одын-алджан — см. Одың алцаң таг.

Одын-алджан-хул — см. Одың алцаң хус.

Одын-тартчанхол — см. Одың тартчаң хол.

Одырчах — см. Одырчах хайа.

Одырыг — см. Одырыг таг.

Одырыгчол — см. Одырыг чол.

Означенная — см. Хара тас.

Озын-хыран — см. Озың хыраң.

Ой-базы — см. Ой суг.

Ойбей-карасук — см. Ой пии хара суг.

Ойданагы — см. Ойдаң ағы.

Ойданов — см. Ойдаңнар аалы.

Ойдоба — см. Ойдоба.

Ойдымныгхол — см. Ойдымныг хол.

Оймах-чазы — см. Оймах чазы.

Ойрат-түсченхол — см. Ойрат
 түсчөң хол.
 Ойтаг — см. Ой хайа.
 Ойымтаг — см. Ойым таг.
 Ойынныгхол — см. Ойынныг хол.
 Ойын-сазы — см. Ойын сазы.
 Оклаковский — см. Оглах холы.
 Октоc — см. Ах тас хара суг.
 Олбансас — см. Олбанзас.
 Олган-ылгаджанхол — см. Олган
 ылгацаң хол.
 Олджерас — см. Очырас.
 Омай — см. Ымай тас.
 Омжуль — см. Омыл чул.
 Омул — см. Омыл чул.
 Она — см. Аны, Ыгна суг.
 Он Вольшой — см. Аны.
 Онбырчалыктыг-хыйыг — см. Он
 пир чалыстыг хыйыг.
 Онжабаш — см. Ын чабас.
 Онзас — см. Онзас, Оңыс.
 В. Онло — см. Оңло, Чайзаң сi-
 лиг оол сiвезi.
 Он Малый — см. Аны.
 Онхаков — см. Оңхактар аалы.
 Оолахтаг — см. Оолах таг.
 Оолах-тасхыл — см. Оолах тас-
 хыл.
 Оол-чохтаджан — см. Оол чохта-
 цаң чулат.
 Оолхая — см. Оол хайа.
 Оолыг-таг — см. Оолыг таг.
 Ооххыр — см. Оох хырлар.
 Ооххыран — см. Оох хырлар.
 Ооххырлар — см. Оох хырлар.
 Опонтаг — см. Опон таг.
 Опсанов — см. Опсаңнар аалы.
 Опыйты — см. Опыйты таг,
 Убийты, Ыпыйты.
 Ораки — см. Орах аалы, Орах
 көлi.
 Орас — см. Оорас.
 Орасук — см. Орсуг.
 Оргайлык-таг — см. Ыргайлык таг.
 Оргинек — см. Орғылык инек.
 Оргу-тайга — см. Орғы тайгазы.
 В. М. Оргу-тигей — см. Орғы
 тайгазы.
 Орджубей — см. Орчубей.
 Ордыба — см. Ордыба.
 Ордылар — см. Ордылар.

Ореш — см. Ореш.
 Оржуль — см. Оры чул.
 Орлиг-тасхыл — см. Орлыг тас-
 хыл.
 Орлигхыр — см. Орлыг хыр.
 Орлово — см. Орлаңа көл.
 Оросительная — см. Ах тас.
 Орсай — см. Орсай.
 Орсук — см. Орсуг.
 Ортадагы-сорах — см. Ортадагы
 сорах.
 Ортадагыхыр — см. Ортадагы
 хыр.
 Ортагы-хыя — см. Ортагы хайа.
 Орта-хыр — см. Орта хыр.
 Ортон — см. Ортон, Орсуг.
 Орт-сапчанхол — см. Орт сапчаң
 хол.
 Ортыбыль — см. Орты пил.
 Ортыдагы-хыр — см. Ортадагы
 хыр.
 Ортын-сагыт — см. Сагыт.
 Орустов — см. Сорлар аалы.
 Орыхол — см. Оры хол.
 Осинники — см. Тагдагы аал.
 Синовый Барстаг — см. Паас таг.
 Основные Бутрахты — см. Пы-
 дырах.
 Остой-базы — см. Остыг ой пазы.
 Острожная — см. Сiвезiлiг чул.
 Остубут — см. Остубут.
 Остучул — см. Остыг чул.
 Остыг — см. Остыг таг.
 Остыг-биль — см. Остыг пил.
 Остыгой — см. Остыг ой.
 Остыгхыр — см. Остыг хыр.
 Отатхан — см. Одатхан.
 Отибджул — см. От иби чул.
 Откан — см. Отаххан.
 Откис-харатыттар — см. Ыткiс
 хара тыттар.
 Отпчаной — см. От сапчаң ой.
 Отпал — см. Отпал.
 Отрок — см. Одырыг суг.
 Оттарчан-биль — см. От тартчаң
 пил.
 Оту — см. Оог суг.
 Отук-суг — см. Оттыг суг.
 Оту-чул — см. Оттыг чул.
 Оты — см. Оот суг.

Оты-куль — см. Оттыг көл.
Отырба — см. Отырба.
Охажырба — см. Ох ажырба.
Охколь — см. Сох көл.
Охкочен — см. Оох көсчөң таг.
Охпас-тас — см. Охпах тас.
Охрамхая — см. Охрам хайазы.
Очарджа — см. Очарджа.
Очикташ — см. Очых тас.
Очискин — см. Парлас аачы,
Хызыл хая.
Очуры — см. Очур.
Ошколь — см. Ос көл.
Ошпагыш — см. Ос пагыс.
Оюк — см. Ык.
Оя — см. Ой суг, Уй, Ой.
Оянай — см. Ойанай.
Оян-тигей — см. Ойаң тигей.
Оят — см. Ой ат суг.
Оят-харых — см. Ойат харыгы.
Оятхыр — см. Ой ат хыры.

—П—

Пабахтаг — см. Пабах таг.
Павинов — см. Павиннар аалы.
Павлушев — см. Хааргын таг.
Пагалдай — см. Пагалдай.
Пагансагы — см. Паган сыгы.
Пага-чатчанколь — см. Пага чат-
чаң көл.
Пагладжам-карасук — см. Паг-
лаачаң хара суг.
В. М. Падо — см. Падо.
Падый-хая — см. Падыйан таг.
Падун — см. Падың таскыл.
Падын — см. Падың таскыл.
Пазам — см. Пазан.
Пазырым — см. Пазырым.
Пазырджан — см. Пазырчаң таг.
Пайдуков — см. Хыптых.
Пайзы-сын — см. Пайзы сын.
Пакаяков — см. Пахайахтар аалы.
Палбахтай-джул — см. Палбах-
тай чулы.
Палбогаш — см. Палбыгас.
Палтан — см. Палтаң көл.
Палты-обаа — см. Палты обаа.
Панбур-коль — см. Панбур көл.
Паписов — см. Папис холы.
Папушин — см. Сарыл, Папустар
аалы.

Паранаххол — см. Паранах хол.
Параспан — см. Пораспан.
Параспан-биль — см. Пораспан
пилі.
Парбанах — см. Парбанах таг.
Парласов — см. Парластар аалы.
Парлонов — см. Парлоннар аалы.
Парлыгол — см. Паралыг хол.
Парная — см. Парна, Парна ах-
сы.
Парный тогмас — см. Тогмас таг.
Паросаколь — см. Пароса көлі.
Партал — см. Партал.
Паслахтанар — см. Паспахтаан-
нар.
Пасхаях — см. Пасхайах суг.
Пасчан-хая — см. Пасчаң хайа.
Патха-карасук — см. Патха ха-
ра суг.
Пауттигей — см. Пабут тигей.
Патхалыгой — см. Патхалыг ой.
Пахтас — см. Пахтас.
Пачах-хая — см. Пачах хайазы.
Пашкина — см. Сөйбе.
Пашкино — см. Сөйбе.
Пашпанак — см. Хыспанах.
Пелорегол — см. Пөлөрө хол.
Первый Поросенов — см. Поро-
соннар аалы.
Перевозинский — см. Перевоз.
Петигеш — см. Пөттөгөс өзені.
Печенов — см. Сарыглар аалы.
Печище — см. Пеш.
Пидектаг — см. Пидек таг.
Пидлей — см. Пидлей.
Пизелиг — см. Пизееліг хайа.
Пизнино — см. Пизнино.
Пилистаг — см. Пиліс таг.
Пильбес — см. Пилбес таг.
Пимия — см. Пимия.
Пиргем — см. Пиргем.
Пирден — см. Пирдем.
Ииртаг — см. Иирик таг.
Пис-курген — см. Пис курген.
Пис-обаа — см. Пис обаа.
Пис-салалыг-обаа — см. Пис са-
лалыг обаа.
Пис-сеок — см. Пис сөк.
Пистаг — см. Пис таг.
Пис-таг — см. Пис таг.
Пистыт — см. Пис тыт.

Пихтерек — см. Пихтерек.
Пичиктас — см. Пічік тас.
Пичиктиг-обаа — см. Пічіктіг обаа.
Пичиктиг-хая — см. Пічіктіг хайа.
Пичикчил-хая — см. Пічікчил хайа.
Пичихол — см. Пічік хол.
Плелиг — см. Пілееліг.
Плеликтах — см. Пілееліг.
Плохая Ачола — см. Ат чоллыг суг.
Побай-коль — см. Побай көлі.
Побай-сабы — см. Побай сабы.
Погачи — см. Погачы.
Погромная — см. Погромная, Хундузах.
Погыртаг — см. Пагыр таг.
Подигирь — см. Игір сорах, Игір таг.
Подкаменка — см. Пазмут.
Подкамень — см. Хуйулыг хайа.
Подобас — см. Падабас.
Подобу — см. Подобу.
Подобуй — см. Подобу.
Подтатарская — см. Тадар суг.
Подельник — см. Чыстыг суг.
Пожуль — см. Поо чул.
Пойбыран — см. Пойбыраң.
Покровское — см. Чабах аалы.
Полбын — см. Полбын.
Полиндейка — см. Порандай сорах, Чылан сорах.
Политов — см. Политтар аалы.
Половинка — см. Арга.
Полтаков — см. Полтах аалы.
Помбары — см. Поом.
В. М. Поом — см. Поом.
Попилатов — см. Попилаттар аалы.
Попловка — см. Погла суг.
Порадигей — см. Пора тигей.
Порангол — см. Пораң холы.
Порандай хара суг.
Порандылыг — см. Порандылыг.
Поран-тасхыл — см. Пораң тасхыл.
Поратаг — см. Нора таг.
Поргуяк — см. Поргыях.
Поросенов — см. Поросоннар аалы, Чардагы аал.
В. М. Портай — см. Портай таг.
Портал — см. Нортал.

Порьяхкол — см. Порыях холы.
Потанах — см. Потанах чулы.
Потапово — см. Потап көлі.
Потехнио — см. Чорба.
Потрошилово — см. Потрас-тура.
Поуксас — см. Погзас.
Похтасов — см. Похтас аалы.
Прадай — см. Пырадай таг.
Прас — см. Пырас.
Пронколь — см. Пронныг көл.
Пугасчул — см. Пугас чул.
Пулензи-карасук — см. Пүлензи хара суг.
Пурла — см. Порлыг.
Пурлух-тасхыл — Пурлух тасхыл.
Пус-тайга — см. Пус тайга.
Пус-тасхыл — см. Пус тасхыл.
Пустубары — см. Пустыг паары.
Пустубулук — см. Пустыг пулук.
Пустухая — см. Пустыг хайа.
Пух-тасхыл — см. Пуга тасхыл.
Пыйзас — см. Пыйзас.
Пылгадан — см. Пылгадаң.
Пырланбиль — см. Пырлаң пил.
Пыхтул — см. Пыхтул.
Пыян-кирпези — см. Пыйаң кирпези.
В. Пюрю — см. Пирү.
Пют-карасук — см. Пүүт хара суг.
Пютюнзас — см. Пүтүзес.

—Р—

Райков — см. Райков аалы.
Рамзас — см. Рамзас.
Расусим — см. Обр чичим.
Рейнголь — см. Айран көл.
Романовская — см. Ораман таг.
Рубеж — см. Алтынгы аал.
Рябчик — см. Чохыр таг.

—С—

Саадак-кюзе — см. Саадах көзее.
Сабага-карасук — см. Сабага хара суг.
Сабал-карасук — см. Сабаллыг хара суг.
Сабал-тегир-таян — см. Тигір таяан таг.

- Сабан — см. Сабан чул.
 Сабан-одылганбиль — см. Сабан одылган пил.
 Сабарга — см. Сабарга.
 Сабакчуль — см. Сабак чулы.
 Сабдарат — см. Сабдар ат өзені,
 Сабдар ат суг.
 Сабинка — см. Солбы.
 Сабинский — см. Сабына сын.
 Саботай — см. Сыбытай.
 Сабула — см. Сыбылыг.
 Сабхан — см. Сабыххан, Саахпан.
 Сагайская степная дума — см. Сагай туумы.
 Сагайское — см. Сагай-тура.
 Сагай-таскыл — см. Сагай таскыл.
 Саганак-хая — см. Саганах хайа.
 Саганак-хол — см. Сыганах көл.
 Сагар-хая — см. Сагыр хайа.
 Саграсов — см. Саграстар аалы.
 Сагым — см. Сыгым таг.
 Сагым-таскыл — см. Сыгым таскыл.
 Сагырка — см. Сагыр хайа.
 Сагыр-хая — см. Сагыр хайа.
 Сагыт — см. Сагыт.
 Сагыттар — см. Сагыт.
 Садан — см. Содаң хара суг.
 Садан-борек — см. Содаң пүүрек.
 Садангол — см. Содаң хол.
 Садан-карасук — см. Содаң хара суг.
 Садарый — см. Садарый таг.
 В. М. Садат — см. Садат.
 Садтат — см. Садат.
 Садьюлка — см. Садыр чулы.
 Сазой — см. Сазой.
 Сазы — см. Сазы суг.
 В. М. Сазыкуль — см. Сазы көл.
 Саила — см. Сайлыг суг.
 Саин — см. Сайын таг.
 В. М. Сайбар — см. Сайбар.
 Сайлыг-безик — см. Сайлыг пөзік.
 В. М. Сайгачи — см. Сойгачы.
 Сайлыгколь — см. Сайлыг көл.
 Сайралыг — см. Сайралыг таг.
 Сайрамколь — см. Сайрам көл.
 Сайтак — см. Сайтак.
 Сайынаразы — см. Сайын аразы.
 Сакеев — см. Сакыйлар аалы.
 Саксонак — см. Сахсонах.
 Салайтаг — см. Солай таг.
 Саланга — см. Солаңы.
 Салан-таскыл — см. Салаң таскыл.
 Салат — см. Сылат.
 Салахчуль — см. Саалах чул.
 Салба — см. Солбы.
 Салбат — см. Салбат.
 Салбатская степь — см. Салбат чазызы.
 Салбинка — см. Солбы.
 Салбино-Койбалский — см. Тадар солбызы.
 Салбушка — см. Солбы.
 Салбык — см. Салбах көлі.
 Салбыкская степь — см. Салбах чазызы.
 В. Салбыкский курган — см. Улуг күрген.
 Салган-таран — см. Салгын таран.
 Салсыхчан-кирис — см. Сал сыхчаң кіріс.
 Салымсын — см. Салым сын.
 Сальной — см. Салын ой.
 Самбыл — см. Сабыма таскыл,
 Самбыл таскыл.
 Самгаджак — см. Сомгацах чул.
 Самджир — см. Самджир.
 Самзар — см. Самзар.
 Самлат — см. Самлат.
 Самнах-таг — см. Самнах таг.
 Самоскай — см. Самоскай.
 Самодуровка — см. Мөңі суг.
 Самохвал — см. Ирт таг.
 Самрин — см. Самриннер аалы.
 Самсон — см. Самсон таг.
 Санай-таг — см. Санай таг.
 Санаколь — см. Сана көл.
 Саналыгас — см. Саналыг аас.
 Санаровка — см. Сийзе.
 Санасин — см. Санасин.
 Сана-хол — см. Санах хол.
 Сангыр-хая — см. Саңыр хайа.
 Сандайские оты — см. Оот суг.
 Санджыл-хол — см. Санчыл холы.
 Сандол — см. Сандол.
 Сандоллар — см. Сандол.

Сандыров—см. Сандырлар аалы.
 Саныстыг-хол—см. Саңыстыг хол.
 Сапогов — см. Сапопвтар аалы.
 Сарагат — см. Сараат суг.
 Сарагаш — см. Сарыг аас, Сар-
 гаастыг.
 Сараголь — см. Сарыг көл.
 Саражакон—см. Сарацахтар аалы.
 Саражуль — см. Сарыг чул.
 Сарала — см. Сыралыг үүс.
 Сарала Нижняя—см. Адайах аалы.
 В. Н. Саралинский—см. Сыралыг
 үүс.
 Саралык — см. Саралыг таг.
 Сарас — см. Сарас.
 Сарас-кюль — см. Сарас көл.
 Сарат — см. Сарас.
 Сарат-безик — см. Сараат пбэни.
 Сарат-конеэи—см. Сараат көнеэи.
 Сарат-тигей — см. Сараат тигей.
 Сарахгол — см. Сарыг хол.
 Сарбаголь — см. Сарбаң көл.
 Саргаколь — см. Сарга көл.
 Саргас — см. Саргаастыг.
 Саргая — см. Азыр хайа.
 Саргов — см. Сарголар аалы.
 Сарго-озен — см. Сарго бзени.
 Саржа — см. Саржа.
 Сарис — см. Сарис.
 Сарла — см. Сарлых.
 Сарлин — см. Сарлиннер аалы,
 Хырғыстар аалы.
 Сарлинский — см. Сарлых.
 Сарлык-Маймак — см. Сарлых
 майнах.
 Сарнаколь — см. Сарнаа көл.
 Сартамак — см. Сартанах.
 Сарой — см. Сарой.
 Саройская степь — см. Сарой
 чазызы.
 Сарой-тигей — см. Сарой тигей.
 Сартак — см. Сир.
 Сартис — см. Сар тис.
 Сарох-чаза — см. Сарыг чазы.
 Сартабан — см. Сартабан.
 Сартаг — см. Саар таг.
 Сартачуль — см. Сыртат чул.
 Сартыгуль — см. Сарыптыг көл.
 Сартыгой — см. Сарыптыг ой.
 Сартыково — см. Сартых аалы.
 Сартыхкуль—см. Сабырттыг көл.
 Сарыхкуль — см. Сарых көл.
 Сартычуль — см. Сыртат чул.
 Сарушка — см. Сарушка.
 Сархая — см. Сарыг хайа.
 Сарыгбей-тигей — см. Сарыг пил
 тигей.
 Сарыг-ирет — см. Сарыг ирет.
 Сарыг-Обаа — см. Сарыг обаа.
 Сарыголь — см. Сарыг көл.
 Сарыг-сеттигей—см. Сарыг сөбт-
 тиг ой.
 Сарыг-сорах — см. Сарыг сорах.
 Сарыг соту — см. Сарыг сөбттиг.
 Сарыгсуг — см. Сарыг суг.
 Сарыг-сыбы — см. Сарыг сыбы.
 Сарыг сюбюр—см. Сарыг сүбүр.
 Сарыгтаг — см. Сарыг таг.
 Сарыг-тайга — см. Сарыг тайга.
 Сарыг-тигей — см. Сарыг тигей.
 Сарыгхая — см. Сарыг хайа.
 Сарыгхаялар — см. Сарыг хайа.
 Сарыгхыр — см. Сарыг хыр.
 Сарыгчазы — см. Сарыг чазы.
 Сарыг-чалбах—см. Сарыг чалбах.
 Сарыгчул — см. Сарыг чул.
 Сарыпколь — см. Сарып көл.
 Сарып-карасук — см. Сарып ха-
 ра суг.
 Сарып-тасхыл—см. Сарып тасхыл.
 Сарыпчул — см. Сарып чулы.
 Сарыхол — см. Сарыг хол.
 Саскан — см. Саасхан суг.
 Састагол — см. Састагы аал.
 Састыгжул — см. Састыг чул.
 Састычул — см. Састыг чул.
 Сасканах — см. Саасканах хара
 оуг.
 Сасхангол —см. Саасхан холы.
 Сатарсеоги — см. Сааттар сөбгг.
 Сатолах — см.Сатолах таг.
 Сатпый — см. Сатпый.
 Сатран-сабага — см. Сатыраң
 сабага.
 Сафьянов—см. Сафьяннар аалы.
 Сахпта — см. Сахптыг.

Сахсар — см. Сахсаар.
 Сахсары — см. Сахсаар.
 Сахтат — см. Сахтат.
 Сахчах — см. Сахчах.
 Саяногорск — см. Сойан-тура.
 Саянская — см. Сойан-тура.
 Саянский острог — см. Сойан-тура.
 Саяны Западные — см. Сабына сын, Хан тигір сыны.
 Свалик — см. Сивееліг таг.
 Све — см. Свее таг.
 Свелер — см. Сивеелер.
 Свелиг — см. Сивееліг таг.
 Свелиг-озен — см. Сивееліг озен.
 Светаг — см. Свее таг.
 Свет-кечиг — см. Сивет кичіг.
 Сверх-бора — см. Кизи.
 Светколь — см. Светтіг көл.
 Светлобово — см. Пүктөгү тура.
 Свинино — см. Сосха-тура.
 Своин — см. Своин таг.
 Себезенка — см. Себезен.
 Сегеньюл — см. Сүген чул.
 Сегерек — см. Чигерек.
 Сегиртым — см. Сегіртім чул.
 Сезес — см. Сизес.
 Сейба — см. Сөйбө.
 Сейбесук — см. Сөйбө суг.
 Секачуль — см. Соххы чул.
 Секта — см. Сеектіг чул.
 В. Сектинский — см. Сеектіг чул.
 Селенга — см. Силеңе.
 Селигеев — см. Пайгудуглар аалы.
 Селигчул — см. Сееліг чул.
 Сельбижуль — см. Силбі чул.
 Семиногая Лосиная гора — см. Пулан таг.
 Семиногая Шамап гора — см. Хам таг.
 Сендирес — см. Сендірес.
 Сензас — см. Сыңзас.
 Сеннажага — см. Сеннажага.
 Сенчит — см. Сенчет.
 Сенявино — см. Хазахтар аалы.
 Синемин.
 Сербигешев — см. Сир.
 Сергели — см. Сиртіліг хара суг.
 Серединка — см. Тургу тас.
 Серж — см. Серес.
 Серезуль — см. Серечул.
 Сереуль — см. Серечул.
 Серженеков — см. Уут.
 Сеок-салган-таг — см. Сөök салган таг.
 Серта — см. Серт.
 Сеоктаг — см. Сөök таг.
 Сеоктербиль — см. Сөökтөр пилі.
 Сеоктархол — см. Сөökтөр холы.
 Сеок-хая — см. Сөökтөр хайазы.
 Сеокчалы — см. Сөök чалы.
 Сескин — см. Аар таг.
 Сеса — см. Сии.
 Сибечи — см. Сибіці.
 Сибигур — см. Сыбы хыр.
 Сибирга — см. Алынғы аал.
 Сигенхая — см. Сиген хайа.
 Сигерек — см. Сигерек.
 Сигеш — см. Сөögөс.
 Сигне-тартчан-таг — см. Сиңне тартчан таг.
 Сигыной — см. Сигенніг ой.
 Сидендыг — см. Сидендіг суг.
 Сиза — см. Сийзө.
 Сизая — см. Сийзө.
 Сикитем — см. Сегіртім чул.
 Силбен-озен — см. Силбең озені.
 Силигбиль — см. Силіг пил.
 Сильбер — см. Силбер.
 Симнетюль — см. Сиңне чул.
 Синджуль — см. Сыын чул.
 Синер — см. Синер.
 Синий камень — см. Көк хайа.
 Синтерба — см. Синтерба.
 Сиптыгой — см. Сиптіг ой.
 Сир — см. Сир.
 Сирдәюл — см. Сир чул.
 Сирлиг-карасук — см. Сирліг хара суг.
 Сиры — см. Сир.
 Сисим — см. Чичим.
 Ситтиг-бас — см. Ситтіг пас.
 Ситтиг-безик — см. Ситтіг пөзік.
 Ситтигой — см. Ситтіг ой.
 Ситтыг-таг — см. Ситтіг таг.
 Ситтыг-тигей — см. Ситтіг тигей.
 Ситтыг-хыр — см. Ситтіг хыр.
 Ситыкыр — см. Ситтіг хыр.
 Скальный Тогмас — см. Тогмас таг.
 Скоблино — см. Кинестер аалы.
 Скоблинское — см. Хаажы көл.

- В. Слизнева — см. Пирік чул.
 Случайный — см. Тимір чул.
 Смирновка — см. Түрсүн-тура.
 Собака — см. Іт чул.
 Собахсуг — см. Собах суг.
 Собачье — см. Сараадай көлі.
 Соболева — см. Улуг чул.
 Согра — см. Согра.
 Содан Кирби — см. Содаң Кирбі.
 Содан-сын — см. Содаң сын.
 Содан-хыр — см. Содаң хыр.
 В. М. Соиб — см. Сойып
 Сойгачи — см. Сойгачы.
 Соютка — см. Соютка.
 Сокса — см. Соох суг.
 Соксу — см. Соох суг.
 Солах — см. Соолах.
 Солба — см. Солбы.
 Солбан — см. Солбан хара суг.
 Солбия — см. Солбы.
 Солбыхол — см. Солбы хол.
 Соловаренный завод — см. Тус
 заводы.
 Соленоозерская — см. Паарбус.
 Солган-карасук — см. Соолган
 хара суг.
 Солган-коль — см. Соолган көлі.
 Солгон — см. Соолган суг, Сол-
 дон, Салдон.
 Солгонский криж — см. Солдон
 сын, Тубанныг пөзік.
 Солдон — см. Солдон.
 Соликтыг-тасхыл — см. Сблiктiг
 тасхыл.
 Соловьева — см. Түре таг.
 Соломенный стан — см. Сызыр
 отах.
 Солонья — см. Солоңнар аалы.
 Солтоп — см. Солтып.
 Солтыгас — см. Солтыгас.
 Солтыр-хыр — см. Солтыр хыр.
 Соляная — см. Тайычаң тигей.
 Соманак — см. Соманах таг.
 Сон — см. Сон чулы.
 Сондыгаш — см. Соңдыгаш.
 Сонзас — см. Соңс.
 В. М. Соо — см. Соо.
 Соо-тасхыл — см. Соо тасхыл.
 Соох-тасхыл — см. Соох тасхыл.
 Соо-хая — см. Соо хайа.
 Сопах-хая — см. Сопах хайа.
- Сора — см. Сорыг.
 Сорай-коль — см. Сорай көлі.
 Соран-таг — см. Соран таг.
 Сорахая — см. Сорах хайа.
 Сорах-тигей — см. Сорах тигей.
 Соргаяк — см. Соргайах таг.
 Соргу-тигей — см. Соргы тигей.
 Сорголыг-чул — см. Сорголыг чул.
 Соркуль — см. Сор көл.
 Сорлар-ази — см. Сорлар азин.
 Сороказерки — см. Хырых көл.
 Сорокино — см. Саасхан-тура.
 Сорек — см. Сорыг.
 Сорсуг — см. Сор суг.
 Сортан-коль — см. Сортанныг-көл.
 Сортахай — см. Сортахай.
 Сортах-тигей — см. Сортах тигей.
 Сорыг-таг — см. Сорыг.
 Сорыптыг-кюзее — см. Сорыптыг
 көзее.
 Сос — см. Сос.
 В. Сосинский — см. Сос.
 Сосновое — см. Харахазылыг көл.
 Сосха-тигей — см. Сосха тигей.
 Сотхына — см. Сотхына таг.
 Софронов — см. Софроннар аалы.
 Сохай-таг — см. Сохай таг.
 В. М. Сохатин — см. Пулаң ас-
 чаң таг.
 Сохсуг — см. Соох суг.
 Сохсул — см. Соох чул.
 Сохпах-хая — см. Сохпах хайа.
 Сохсуглыг-коль — см. Соох суг-
 лыг көл.
 Сохтыб — см. Сохтып.
 Сохыр-суг — см. Сохыр суг.
 Сохыр-тасхыл — см. Сохыр тас-
 хыл.
 Сохыр-хая — см. Сохыр хайа.
 Соянзас — см. Соянзас.
 Соян-кичи — см. Соян кичин.
 Средняя Бея — см. Пин.
 Средняя Ерба — см. Чорба.
 Средняя Шушь — см. Ортын Сус.
 Срезки — см. Хыйыг таг.
 Спирин Малый — см. Азах сөбт.
 Спирино — см. Поос көлі.
 Спокойная Упси — см. Упсү.
 Стан-тайджан — см. Стан тай-
 ычаң таг.
 Стан тасхыл — см. Стан тасхыл.

- Старая дума — см. Тагдагы аал,
 Пеш пилтірі.
 Старосвинино — см. Сосха-тура.
 Старый борец — см. Халчо.
 Старое Ворородино — см. Иргі тура.
 Степное Тазоловское озеро — см.
 Кізен көл.
 Степной Ваджей — см. Ваджей.
 Стоктыш — см. Стоктыш.
 Столбинское — см. Лага туг.
 Стотысячный Конгарай — см.
 Түктіг хоорай.
 В. М. Стыгаш — см. Ыстыгаш.
 Субботино — см. Ортын сус.
 Субеджиль — см. Сүбе чул.
 В. М. Субюр — см. Сүбүр таг.
 Суглугас — см. Суглыг аас.
 Суглыг-азрых — см. Азырых.
 Судан — см. Содаң хара суг.
 Суета — см. Сөбттиг.
 Суклем — см. Сүклем.
 Сулахол — см. Сула хол.
 Сулеков — см. Пеш аалы.
 Оулекская писаница — см. Пи-
 чккчл хайа.
 Сулу-хая — см. Суглыг чул.
 Сулукул — см. Суглыг чул.
 Сульфат — см. Пузунный көл.
 Суигуюл — см. Соңы чул.
 Сунек-хая — см. Сүнек хайа.
 Сундук — см. Абдыра хайа, Оңло.
 Сундуки — см. Суяндук таг.
 Сундук-тас — см. Сундук тас.
 Сундук-хая — см. Сундук хайа.
 Сунзас — см. Соңыс.
 Суль-сурлюк — см. Сүп сүрліг.
 Сурган — см. Суурган.
 Сургас — см. Сургас.
 Сургут — см. Сургут таг.
 Сурнек — см. Сүрнек.
 Сурунуг — см. Сурунныг.
 Суру-чазы — см. Суру чазы.
 Сурнугей — см. Сүрнүгей.
 Сутколь — см. Сүт көл.
 Суханаков — см. Суханаков.
 Суханиха — см. Хосхар таг.
 Сухановские оз. — см. Суханаков.
 Сухая Вебра — см. Вебра.
 Сухая Вейка — см. Пии.
 Сухие Вутрахты — см. Пыдырах.
 Сухой Бай — см. Пай суг.
- Сухой Ир — см. Уур.
 Сухой Кюг — см. Күг.
 Сухая Сабула — см. Сыбылыг.
 Сухой сыр — см. Сыр.
 Сузтук — см. Сөбттиг.
 Суу-чал — см. Сүү чал.
 Сыбичек — см. Сыбычах чул.
 Сыбичек-коль — см. Сыбычах
 Сыбыдыг — см. Сыбылыг.
 Сыбын — см. Сыбы таг.
 Сыбытаг — см. Сыбы таг.
 Сыгенныйгой — см. Сигенниг ой.
 Сыгыр — см. Сыгырат чул.
 Сыгырат — см. Сыгырат.
 Сыгдыраджан-хая — см. Сыгды-
 рацаң хайа.
 Сыгырджан-таг — см. Сыгыр-
 цаң таг.
 Сыгырколь — см. Сыгыр көл.
 Сыгыртуп — см. Сыгыртып.
 Сыда — см. Сый.
 Сызырим-куль — см. Сызырым
 көл.
 Сыкзас — см. Сығзас.
 Сыналыг — см. Сыналыг.
 Сындаг — см. Сыын таг.
 Сынжуль — см. Сыын чул.
 Сын-кюзе — см. Сыын көзее.
 Сынныг — см. Сыынныг.
 Сынсуг — см. Сыын суг, Сың суг.
 Сынчуль — см. Сыын чул.
 Сыспан — см. Сыспан.
 Сырат-сорах — см. Сырат со-
 рагы.
 Сыратхыр — см. Сыырат хыр.
 Сыр-гол — см. Сыр хол.
 Сыркаш — см. Орбуң аалы.
 Сырлыг-өзенок — см. Сырлыг
 өзениг.
 Сырцы — см. Сөбрсі, Сөбр сыбы.
 В. М. Сыры — см. Сыр.
 Сыстык-коль — см. Сыстыг көл.
 Сыстыкчул — см. Сыстыг чул.
 В. М. Сыхпа — см. Сыхпа.
 Сыын-гол — см. Сыын холы.
 В. М. Сья — см. Сый.
 Сюеньджуль — см. Сүген чул.
 Сюень-таг — см. Сүген таг.
 Сюургас — см. Сүгүр тас.
 Сюзут — см. Сүүт таг.
 Сюнудьтек — см. Сүңүлтек.

Сюуртаг — см. Сүңүр таг.
Сюп-сапчанхол — см. Сүп сап-
чаң хол.
Сюрдаба — см. Сүрдаба.
Сюрим — см. Сүрім.
Сюрты — см. Сүүрт.
Сюрь — см. Сүүр.
Сюттик — см. Сөбттүг.
Сют-карасук — см. Сөбт хара суг.
Сюттик — см. Сөбттүг.

—Т—

Табжак — см. Табылгыцах.
Табинжул — см. Табан чул.
Табат — см. Табат, Табат-тура.
Табат-карасук — см. Табат хара
суг.
Табган — см. Табылгат.
Таболгат — см. Табылгат.
Табрат — см. Тарбат чулы.
Табылгат-хол — см. Табылгат.
Табылгылыг чул — см. Табыл-
гылыг чул.
Табылжак — см. Табылгыцах.
Табысколь — см. Табыс көл.
Тагадат — см. Тагалдат.
В. Тагалык — см. Тогалыг.
Тагарская — см. Тагыр суг.
Тагарский — см. Тагыр істі.
Тагарское — см. Тагр көл.
Тагар-хая — см. Тагыр хайа.
Тагашет — см. Тагашет.
Тагбас — см. Тагбас.
Таг-тайыджан — см. Таг тайычаң.
Таг-чулган — см. Таг чуулган.
Тадарип — см. Тадар иб.
Тажежик — см. Тажежик.
Тазизик — см. Тазизик.
Тазальчин — см. Тас алчаң таг.
Тазарачево — см. Кирден чулы.
Тазмин — см. Тазмалар аалы.
Тазмина — см. Тазма хайазы.
Тазоловские — см. Тазоолах кө-
лү, Кізен көл.
Таензас — см. Тайнзас.
Таиглыг-тигей — см. Тайыглыг
тигей.
Тайгадат — см. Тайгадат.
В. М. Тайгиш — см. Тайгыс.

Б. М. Тайдонов — см. Хамнар
аалы.
Тайзас — см. Тайзас.
Тайлан-тумзук — см. Тайлан тум-
зугу.
Таймис — см. Таймис.
Тай-тутхан-таг — см. Тай тут-
хан таг.
Тайыджан-сорах — см. Тайычаң
сорах.
Тайыджан-таг — см. Тайычаң
таг.
В. М. Талбырт — см. Талбырт.
Талгат — см. Талгат.
Талзас — см. Талзас.
Талкин — см. Талкин чулы.
Таллыг-чул — см. Таллыг чул.
Таловая — см. Тал суг.
Таловка — см. Уртенөш.
Талсуг — см. Тал суг.
Талыг-хол — см. Таллыг хол.
Талтых — см. Талдыг чул.
Тамасюл — см. Таңма чул.
Тамалык — см. Таңмалыг.
Тамкы-тартчан — см. Тамкы
тартчаң таг.
Танаджах — см. Танацах таг.
Танаджах-тайга — см. Танацах
тайга.
Танбар — см. Танбар.
Танга — см. Таңна.
Танжуль — см. Таг чул.
Танзыбай-сорах — см. Танзы-
бай сорагы.
Ч. Бел. Танзыбей — см. Танзыбей.
Танмалыг-кюзе — см. Таңмалыг
көзөс.
Танмалыг-обаа — см. Таңмалыг
обаа.
Танма-сапчан-обаа — см. Таңма
салчаң обаа.
Танойба — см. Танойбы.
Тапан-хол — см. Танаң холы.
Тапсачы-хая — см. Тапсаачы хайа.
Тапсаджан-хая — см. Тапсачаң
хайа.
Таптанкуль — см. Таптаң көлү.
Таптан-туразы — см. Таптаң ту-
разы.

Тапхына — см. Тапхына таг.
Тапчул — см. Тап чул.
Тара — см. Тара.
Тараданиха — см. Тарадан.
Тарастай-тигей — см. Тарастай
тигей.
Тарбаган — см. Тарбагын.
Тарбаган-сын — см. Тарбагын
сын.
Тарбан — см. Тарбан чул.
Тарбатка — см. Тарбат чулы.
Тарбаттюл — см. Тарбат чулы.
Тарба-хая — см. Тарба хайа.
Тарбахтон — см. Тарбахтон.
В. М. Тарбиг — см. Таар пиг таг.
Таргыджуль — см. Таргы чул.
Тардазяк — см. Тардацах.
Тардаджакский — см. Тардацах.
Таржуль — см. Тар чул.
Тарзас — см. Тарзас.
Тарлаганов — см. Хойаң.
Тарлаг-коль — см. Тарлаг көл.
Тарлаглыгой — см. Тарлаглыг ой.
Тарлан — см. Тарлаң.
Тартат — см. Тартат.
Тарта — см. Тарта чул.
Тартачаков — см. Пүктегі аал.
Тарташ — см. Тарташ.
Тартояк — см. Тартойах.
Тарча — см. Тарчы чул.
Тарчул — см. Тар чул.
Тарчы — см. Тарчы көл.
Тарчих — см. Таарчих таг.
Таска — см. Таска.
Таскачак-хол — см. Таскацах
холы.
Тас-тастаджан — см. Тас таста-
цаң пил.
Тастанды-коль — см. Тастанды
көлі.
Тасук — см. Тас суг.
Тасодаг-хая — см. Тас одаг хайа.
Тастыгой — см. Тастыг ой.
Тастых-хыр — см. Тастыг хыр.
Тастығ-хыр — см. Тастыг хыр.
Тас-хаза — см. Тас хазаа.
Тас-хазаа — см. Тас хазаа.
Тасхаджахтыг — см. Таскацах-
тыг таг.

Тасха-матыр-хая — см. Таска
матыр хайазы.
Тас-хамах — см. Тас хамах.
Тасхахтыг-хол — см. Тасхахтыг
хол.
Татарка — см. Тадарах суг, Та-
дар суг. Тадар таг.
Татарская жайма — см. Тадар
чаймазы.
Татарская копна — см. Тадар
көпені.
Татарская салба — Солбы.
Татарская Тесь — см. Тис.
Татарский — см. Тадар холы.
Татарский лог — см. Тадар сы-
рады.
Татарский мыс — см. Тадар ха-
рыгы.
Татарский хайбалык — см. Та-
дар хайбалыг.
Татарское — см. Тирең чік көлі.
Татарское кладбище — см. Тадар
сырады.
Тахтай — см. Тахтай.
Тахтарах-коль — см. Тартарах көлі.
Тахтаты — см. Тахтат.
Тахтыбечек — см. Тас хабыцах.
Ташеба — см. Тазоба.
Таштанди-хыр — см. Тастанды
хыр.
Таштык — см. Тастыг.
Таштып — см. Тас, Тастып.
Таштыпский район — см. Тастып.
Таяш — см. Тайаш.
Таян — см. Тайаан таг.
Таянчи-хол — см. Тайаанчы хол.
Таяс — см. Тайас.
Таят — см. Тайат.
Таяты — см. Тайат.
Таях-сеоги — см. Тайах сөбгі.
Тиберкуль — см. Тигір көл.
Тибетак — см. Тибе таг.
Тибетас — см. Тибе тас.
Тибик — см. Тибіг.
Тиблет — см. Тиблөт.
Тигей — см. Тигей.
Тигенек-таг — см. Тигенек таг.
Тигрем — см. Тигірім, Тигірім
сыны.
Тигрицкая — см. Тиректіг.

Тидырджуль — см. Тидір чул.
Тиинхады-сыхчан — см. Тиинхады сыхчаң таг.
Тикпердиг-тасхыл — см. Тикпердиг тасхыл.
Теба — см. Тебiг.
Тебдет — см. Тебдет чул.
Тебдетюл — см. Тебдет чул.
Тебель — см. Тебел.
Теби-бу — см. Тебiг.
Тегбен — см. Тегбен таг.
М. Тегей — см. Тигей.
Тегир-тай — см. Тигiр тайни.
Тегир-тайыджан — см. Тигiр тайычаң таг.
Тегир-тайшен — см. Тигiр тайычаң таг.
Тегирташ — см. Тигiр тас.
Тегир-тайн — см. Тигiр тайаан саг.
Тегир-тигдже — см. Тигiр тигдже.
Тегир-тыз — см. Тигiр тiзi.
Тегиркуль — см. Тигiр көл.
Тегир-пурну — см. Тигiр пурны.
Тегир-хуру — см. Тигiр хуры.
Теглек-таг — см. Тегiлек таг.
Теглек-хая — см. Тегiлек хайа.
Тегриб — см. Тигриб хайа.
Тегульдет — см. Төгiлдет.
Теленкин — см. Пызочах чулы.
Телецкое — см. Алтын көл.
Телячкин — см. Аарлар аалы.
Телек — см. Тилек.
Теле-сөөк — см. Тиле сөөк.
Телесский Конгарай — см. Тиле хоорай.
Темир — см. Тимiр таг.
Темирдзюль — см. Тимур чул.
Темир-сын — см. Тимiр сын.
Темир-сыхчан — см. Тимiр сыхчаң суг.
Темиртак — см. Тимiр таг.
Темиртас — см. Тимiр тас.
Темир-чал — см. Тимiр чал хыр.
Темра — см. Тимрө суг.
Тёплая — см. Iзiг суг.
Тёплая — см. Чылыг суг.
Тепсей — см. Типсей хайа.
Тепсель — см. Типсөл.
Тепятка — см. Тебдет чул.

Тёрбарин — см. Тöбр паары.
Тербен-карасук — см. Тербен хара суг.
Тербеник-карасук — см. Тербен хара суг.
Тербижек — см. Тербiчек.
Тербишев — см. Тербiс чул.
Терзас — см. Терзес.
Терелык — см. Терелiг.
Теренколь — см. Тирең көл.
Терен-озен — см. Тирең өзөм.
Теренсуг — см. Тирең суг.
Терен-узун — см. Тирең өзөн.
Терен-хол — см. Тирең хол.
Терен-чик — см. Тирең чiк.
Теренчин — см. Тиренчелер аалы.
Терет-юл — см. Терет чул.
Терехта — см. Тиректиг.
Терпек-куль — см. Терпек көл.
Терпегой — см. Терпек ой.
Тёрт-таг — см. Тöрт таг.
Тёртас — см. Тöрт тас.
В. Тертек — см. Тöрт таг.
Тестаг — см. Төөс таг.
Тесь — см. Тис.
Тесь — см. Тес.
Тетенъза — см. Тетең суг.
Теттиюл — см. Тыттыг чул.
М. Тёя — см. Тöб.
Тёя — см. Тöб.
Тикси-хара — см. Тиксi хара таг.
Тик-так — см. Тике таг.
Тильбе-тасхыл — см. Тилбе тасхыл.
Тильгет — см. Тилгет.
Тинсук — см. Тинн суг.
Тимсуик — см. Тинн суг.
Тирбелиг — см. Тирбелiг таг.
Тирбе-хазын — см. Тирбе хазың.
Тирбинек — см. Тербенек.
Тиргеш — см. Iдiргес, Тiргес.
Тирек-сагай — см. Тирек сагай аалы.
Тиректыг — см. Тиректиг.
Тирмелиг — см. Тирмелiг таг.
Тис — см. Тис
Тисин — см. Сойган тыт.
Тискер-мис — см. Тискер мнис.
Тискерт — см. Тискерт.
Тискер-хамах — см. Тискер хамах.
Тискер-карасук — см. Тискер

хара суг, Хам хамнацаң хара суг. Тозалджан-суг — см. Тос алчаң суг.
 Тиспек-кичи—см. Тиспек кичини. Тозарга — см. Тозарга.
 Тиспек-хая — см. Тиспек хайа. Тозман — см. Тоңыман.
 Тистиг-хол — см. Тистиг хол. Той-альджан — см. Той алчаң таг.
 Тистиг-хыйыг—см. Тистиг хыйыг. Тойжыман — см. Тоңыман.
 Титька — см. Имчек тасхыл. Тойзас — см. Тойзас.
 Тихтиба — см. Тик тибе. Тойлок — см. Тойлыг.
 Тлачик — см. Тылаацах суг. Туйлуг — см. Тойлыг.
 Тоба-таг — см. Тоба таг. Тойсук — см. Той суг.
 Тобинки — см. Төбінкі аал. Токмагаш — см. Тохпагас.
 Тобрахта — см. Тобырахтыг. Толадай — см. Толадай.
 Тобрах-хая — см. Тобырах хайа. Толайга — см. Толайгы.
 Тобыр-карасук—см. Тобыр хара суг. Толар-коль — см. Тоолар көлі.
 Тобылдай — см. Тобылдай таг. Толба — см. Толба.
 Тобулдат — см. Тобылдат. Толган-сорах — см. Толган сорах.
 Тоғбас-карасук — см. Тоғбас хара суг. Толон — см. Толым.
 Тоғелиг-сын— см. Төгеліг сын. Толстый мыс — см. Тоғыс түп.
 Тоғелиг-тайга—см. Төгеліг тайга. Толтаковское — см. Талтах көлі.
 Тоғзас — см. Тоғыс аас. Толундат — см. Толундат.
 Тоғзасский — см. Тоғыс аас. Толчая — см. Толча.
 Тоғзонут-таг—см. Тоғзыон үс таг. Тоғыг-озен — см. Тоолыг бзен.
 Тоғлах-тастар—см. Тоғлах тастар. Тоғыгбиль — см. Тоолыг пил.
 Тоғмас-озен — см. Тоғмас бзені. Тоғыг-таг — см. Тоолыг таг.
 Тоғмас — см. Тоғмас таг. Тоғыг-хол— см. Тоолыг хол.
 Тоғор-таг — см. Тоғыр таг. Томагаш — см. Томыгас.
 Тоғуржул — см. Тоғыр чул. Томзас — см. Томзас.
 Тоғус-казы — см. Тоғыс хазы. Томзо — см. Том оур.
 Тоғыр-сын — см. Тоғыр сын. Томск — см. Том-тура.
 М. Тоғыр-таг — см. Тоғыр таг. Томир-карасук — см. Томир хара суг.
 Тоғыр-таг — см. Тоғыр таг. Томир-харых—см. Томир харых.
 Тоғыр-тасхыл—см. Тоғыр тасхыл. Томиржуль — см. Томир чул.
 Тоғыр-хыр — см. Тоғыр хыр. Томирджуль — см. Томир чул.
 Тоғыр-чал — см. Тоғыр чал. Томь — см. Том суг.
 Тоғыс-хойлага — см. Тоғыс хой-лага. Томь-пуре — см. Толы пөріг таг.
 Тоғыс-оба-одирген — см. Тоғыс аба бдірген таг. Тоот-уязы — см. Тоот уязы.
 Тоғыс-азыр — см. Тоғыс азыр. Топагаш — см. Топагас.
 Тоғыс-изик — см. Тоғыс ізик. Топанкуль — см. Топаң көлі.
 Тоғыс-сип — см. Тоғыс сип. В. Топанов—см. Ызырлар аалы.
 Тоғыс-сыбы — см. Тоғыс сыбы. Топанов — см. Тоғыр чул.
 Тоғыс-таах-таг — см. Тоғыс таах таг. Тополевая — см. Шалтырах.
 Тоджак-чул — см. Тооцах чул. Топурги — см. Тобырғы.
 Тодыков — см. Айдолай аалы. Торад — см. Тораат суг.
 Тодышев — см. Тодыстар аалы. Тораколь — см. Тора көлі.
 Тораскыр — см. Тораасхыр суг, Тора асхыр таг.
 Торасхыр — см. Тораасхыр хыр.

- Торат-коста — см. Тораат суг.
 Торат-кичи — см. Тораат кичини.
 Торат-бези — см. Тораат поэзи.
 Торат-сорах — см. Тораат сорагы.
 Торганок — см. Торгынынгы.
 Торганов — см. Торгынынгы.
 Торгужуль — см. Тогыр чул.
 Торзас — см. Торзас, Тор суг.
 Торича-ирет — см. Ториче иреді.
 Тороков — см. Тураннар аалы.
 Торос-Дабага — см. Тораасхыр оын.
 Торсуг — см. Тор суг.
 Тортебе — см. Төрт тебе.
 Торточаков — см. Чилейлер аалы.
 Тосла — см. Тостыг суг.
 Тостуль — см. Тостыг чул.
 Тостуюл — см. Тостыг чул.
 Тостыгжуль — см. Тостыг чул.
 Тостыг-чул — см. Тостыг чул.
 Тотан — см. Тотаң таг.
 Тоторов — см. Чорба.
 Тотын-таг — см. Тотаң таг.
 Тотых — см. Тотыйах таг.
 Тохтагаш — см. Тохтыгас.
 Тохтай — см. Тохтай.
 Тохтан-таг — см. Тохтан таг.
 Тохтобин — см. Чилейлер аалы.
 Тохпах-салган — см. Тохпах салган таг.
 Тохтах-хая — см. Тохпах хайа.
 Тохпах-хол — см. Тохпах хол.
 Точи-куль — см. Точы көл.
 Точило — см. Оох хырлар.
 Точон-карасук — см. Точоп хара суг.
 Тохпах-тегир-тани — см. Тигір тайаан таг.
 Транжуль — см. Туралыг чул.
 Трантаг — см. Туран.
 Треснутый яр — см. Чірік чар.
 Третий Поросенов — см. Поро-соннар аалы.
 Трехозерки — см. Үс көл.
 Три верблюда — см. Үш пелліг таг.
 Три камня — см. Үс тас.
 Троицкая — см. Тирең кичіг.
 Тролуг-чул — см. Туралыг чул.
 Трошкин — см. Чоохчы аалы.
 Трояков — см. Тырай аалы.
 Туба — см. Үлсү, Үрсү, Үрчул.
 Тубалас — см. Тубалас.
 Тубанныг-тасхыл — см. Тубан-ныг тасхыл.
 Тубахчень — см. Тубахчын.
 Тубинские степи — см. Туба.
 Тубинское княжество — см. Ту-ба улус.
 Тугужеков — см. Хучурдагы аал.
 Тугур-так — см. Тогыр таг.
 Тугурсуг — см. Тогыр суг.
 Тугустуг — см. Тогыс туг.
 Тугустук — см. Тогыс туг.
 Тугусук — см. Тогыс суг.
 Тузалден-хол — см. Тос алчаң хол.
 Туйдат — см. Туйдет.
 Туктугес — см. Түктіг аас.
 Түльбер-хем — см. Түльбер.
 Тудат — см. Тудат.
 Тузас — см. Тузас.
 Тузахсу — см. Тузах суг.
 Туим — см. Тойым.
 Туйман — см. Туйман.
 Тулба — см. Тулба.
 Тулга-пасчан — см. Тулга пас-чаң таг.
 Тулуйкуль — см. Тулуй көл.
 Тулуол — см. Тулу чул.
 Түльге-тартчан — см. Түлгее тартчаң таг.
 Туматор — см. Туматтар сазы.
 Тумат-казы — см. Тумат сазы.
 Тумзух — см. Тумзух таг.
 Тумна — см. Тумныг.
 Тумуяс — см. Тумуяс.
 Тунгужуль — см. Түлгү чул.
 Тунджух — см. Тунчух таг.
 Тунзас — см. Тунзас.
 Тунчик — см. Тунчух таг.
 Тураджак — см. Турачах таг,
 Турачах хайа.
 Туралыгас — см. Туралыг аас.
 Туралыг-чул — см. Туралыг чул.
 Туралыг-хая — см. Туралыг хайа.
 Туралык — см. Туралыг суг.
 Туран — см. Туран.
 Тура-хол — см. Тура хол.
 Тургаюл — см. Тогыр чул.

В. Н. Тургей — см. Тургей.
Тургужан — см. Тоғыр чул.
Турен-таг — см. Түреен таг.
Турланье — см. Чалаас көл.
Турна-хая — см. Турна хайа.
Турозьяк — см. Турацах таг.
Турсуг — см. Тор суғ.
Турсунколь — см. Түрсүн көлі.
Турсун-казы — см. Түрсүн чазы.
Туртат — см. Туртат.
Турунташ — см. Турун тас.
Турум-хая — см. Турум хайа.
Турухтас — см. Тургу тас.
Турюске — см. Түрүске таг.
Тусколь — см. Тус көл.
Тускуль — см. Тус көл.
Тустат — см. Тустат.
Тустухол — см. Тустыг хол.
Тустуол — см. Тустыг чул.
Тусуль — см. Тус чул.
Тутатчиков — см. Эпселер аалы,
Туталар аалы.
Туталы — см. Сай аалы.
Туттиол — см. Тыттыг чул.
Тутуяс — см. Тутуяс.
Тухтугес — см. Түктіг аас.
Туюхбастыг-кирба — см. Кирбі таг.
Туял — см. Пуял.
Тыгда — см. Тыгда.
Тык-тык — см. Таттыг суғ.
Тырданков — см. Чорба.
Тытак — см. Тыттыг суғ.
Тыттыг — см. Тыттыг чул.
Тыттыг-безик — см. Тыттыг пбзик.
Тыттыгбиль — см. Тыттыг пил.
Тыттыг-сир — см. Тыттыг сир.
Тыттыг-сын — см. Тыттыг сын.
Тыттыг-хыр — см. Тыттыг хыр.
Тытхол — см. Тыттыг хол.
Тыхта — см. Тохта суғ.
Тюбиль — см. Түбил.
Тюгустиоп — см. Тоғыс түп.
Тююны — см. Түзүн.
Тюнгерик — см. Түндерліг хыр.
Тюнгерчик — см. Түңерчик.
Тюндерлиг — см. Түндерліг хыр.
Тюнестей — см. Төнестей таг.
Тюне-хая — см. Тбөнег хайа.
Тюняшка — см. Чүйеч.
Тюктюрек — см. Тиктер суғ.

Тюлигаш — см. Чулгаш тағ.
Тюльбер — см. Түлбер.
Тюльгу-кирджен — см. Түлгү кірцең тағ.
Тюльгу-тигей — см. Түлгү тигей.
Тюльгу-тугджаной — см. Түлгү туғчаң ой.
Тюльгу-чатчан — см. Түлгү чатчаң тағ.
Тюлюн-таг — см. Түлүн тағ.
Тюлюп — см. Түлүп.
Тюлюпта — см. Түлүптіг.
Тюляпсы — см. Түлепсі.
Тюпский — см. Тоғыс түп.
Тюргенсу — см. Түрген суғ.
Тюренсуғ — см. Түрең суғ.
Тюрик — см. Түрік чул.
Тюрим — см. Түрім чул.
Тюрим-казы — см. Түрім чазы.
Тюртек — см. Түртек.
Тюра — см. Түр суғ.
Тюра-ильджен-таг — см. Түр ілцең тағ.
Тюра-ильджен-хсл — см. Түр ілцең хол.
Тюра-озен — см. Түр озені.
Тюра-таг — см. Түр тағ.
Тюстиоп — см. Тбстүп.
Тютюбеев — см. Сыхпа.
Тюхтет — см. Түгдет.
Тяжин — см. Кезін, Чыжын суғ.

—У—

У-Анзас — см. Аңыз.
У-База — см. Паза.
У-Вай — см. Пай суғ.
Убей — см. Убей.
Убей-татарка — см. Тадар суғ.
У-Виджинский — см. Піці.
Убинский порог — см. Убу.
У-Вирь — см. Пуір суғ.
Убрус — см. Убрус.
У. Убыйты — см. Убыйты, Опыйты.
Удат — см. Удат.
Уджей — см. Учей.
Удур-тедир-хая — см. Удур төдір хайа.
У-Ерба — см. Чорба.

Ужур — см. Хучур суг, Хучур-тура.
Ужурская сопка — см. Озы пүүр.
В. Ужурский — см. Хучур суг.
Уза — см. Уза.
Узенка — см. Уза.
Узас — см. Узас.
Узахсын — см. Узах сын.
Узун-арга — см. Узун арга.
Узунжул — см. Узун чул.
Узунжуль — см. Узун чул.
Узун-карасук — см. Узун хара суг.
Узун-куль — см. Узун кбл.
Узун кокхыр — см. Кбк хыр.
Узун-кюзе — см. Узун кбзее.
Узун-обаа — см. Узун обаа.
Узун-озек — см. Узун боек.
Узун-саптыг — см. Узун саптыг таг.
Узунсуг — см. Узун суг.
Узун-сын — см. Узун сын.
Узун-таг — см. Узун таг.
Узун-тистиг-таскыл — см. Узун тистиг таскыл.
Узун-хая — см. Узун хайа.
Узун-харых — см. Узун харых.
Узун хыр — см. Узун хыр.
Узун-хыраг — см. Узун хыр.
Узун-чал — см. Узун чал.
Узунчул — см. Узун чул.
Узы-бас — см. Узы пас.
Узюб — см. Узбп.
Узюм — см. Узум.
Уй — см. Уй суг.
Уйтаг — см. Уй таг.
Уйба — см. Уйба.
Уйбат — см. Уйбат.
Уйбатская степь — см. Сарыг чазы.
Уйбатский канал — см. Хооп.
Б. М. Уйтак — см. Уй таг.
У-Камгазы — см. Хамгазы.
У-Камышта — см. Обк.
У-Киндырла — см. Киндирлиг.
У-Кокса — см. Кбк суг.
Уладат — см. Уладат.
Улаз — см. Улуг аас.
Улартаг — см. Улар таг.
Улашколь — см. Улаш кбл.
Улбантаг — см. Улбан таг.

Улдат — см. Улдат.
Улень — см. Олең суг, Чис заводы.
Улень-чазы — см. Олең чазы.
Улень-чулджан — см. Олең чул-чаң сас.
Улу-адат — см. Адат.
Улуг-арга — см. Улуг арга.
Улугас — см. Улуг аас.
Улугбиль — см. Улуг пил.
Улугзас — см. Улуг сас.
Улуг-ирет — см. Улуг ирет.
Улуг-кочик — см. Улуг кичиг.
Улуг-Кирба — см. Кирби таг.
Улугой — см. Улуг ой.
Улуг-сагыт — см. Улуг сагыт.
Улуг-сорах — см. Улуг сорах.
Улуг-сын — см. Улуг сын.
Улугтаг — см. Улуг таг.
Улуг-тигей — см. Улуг тигей.
Улуг-хамах — см. Улуг хамах.
Улуг-хая — см. Улуг хайа.
Улуг-хыр — см. Улуг хыр.
Улугчул — см. Улуг чул.
Улуй — см. Улуг чул.
Улуол — см. Улуг чул.
Ульгенниг-сын — см. Улгенниг сын.
Улгер — см. Улгер таг.
Ульгулиг-хыр — см. Улгулиг хыр.
Улгу тас.
Ульгудаш — см. Улгу тас.
Ульгу-таш — см. Улгу тас.
Ульгу-тигей — см. Улгу тигей.
Ульгутун — см. Улгу тон.
Умалых-тигей — см. Умалых тигей.
Унгур — см. Унур сын.
Унгур-таскыл — см. Унур таскыл.
Унзас — см. Унзас, Огзас.
Унор — см. Унор.
Унюк — см. Униг хайа.
Упса — см. Упсу, Урсу, Урчул.
Урастай — см. Урастай кбл.
Урбан — см. Урбан.
Ургадат — см. Ургадат.
Урланджул — см. Орлана чулы.
Урлан-куль — см. Орлана кбл.
Урлуг-хая — см. Урлыг хайа.
Урлы — см. Урлыг суг.
Урман — см. Урман.

Урунжувль — см. Уруң чум.
Урсю — см. Урсү.
Уртенсуг — см. Уртеен.
Уртенъ — см. Уртеен.
Уртень — см. Өрткен чабас.
Уртенъ-Таштып — см. Өртеен
Таштып.
Уртөн-сук — см. Өртеен суг.
Уры — см. Уры суг.
Урюп — см. Урүп.
В.-Урюпинский — см. Урүп.
Уряп — см. Уреп.
Уря-Сисим — см. Өбр Сисим.
Ус — см. Ус суг.
Устанак — см. Устанах.
Устас — см. Ус тас.
Устинкин — см. Наа аал.
Устуг — см. Остыг чул.
Устуг-беанк — см. Устыг пөзик.
Устуг-озен — см. Устыг бөен.
Устуг-тигей — см. Устыг тигей.
Устугтаг — см. Устыг таг.
Устук — см. Остыг суг, Остыг
таг.
Усть-Абакан — см. Агбан.
Усть-База — см. Керимнер аалы.
Усть-Есинская — см. Ис суг.
Усть-кюг — см. Күг.
У-Парная — см. Тадар парназы,
Парна ахсы, Халмахтар аалы,
Парна.
У-Печищенский — см. Пеш аалы.
Усть-Погромная — см. Хундузах.
У-Сектинский — см. Сеектиг чул.
У-Согринский — см. Согра.
У-Сос — см. Сос.
У-Сыда — см. Сый.
У-Табат — см. Табат.
У-Таштып — см. Тас.
У-Тейский — см. Төб.
У-Тунгужувль — см. Түлгү чул.
У-Уса — см. Ус суг.
У-Фыркал — см. Палты көл.
У-Чуль — см. Ус чул.
Уськозелиг-чазы — см. Ус кө-
зеелг чазы.
Усьчул — см. Ус чул, Юс-бельтыр.
Угинео — см. Сагыр хайа көлі,
Хонай көлі.
Утинская — см. Уут.
Уточкины — см. Ус көл.

Уты — см. Уут, Хойбал туумы,
Оот суг.
Ухсумныг-таг — см. Ухсумныг
таг.
Ухсум-хая — см. Ухсум хайа.
Участыг-хую — см. Ус аастыг
хуйу.
Учүлек — см. Учүлек.
Учум — см. Учум көлі, Учум таг.
Учурлуг-таг — см. Учурлыг таг.
Уш-бельтыр — см. Уш пилтір.
Уш-имджек — см. Ус имчек таг.
Ушкат — см. Ус хат.
Уш кулак — см. Ус хулах таг.
Ушкыс — см. Ус хыс таг.
Уштирөк — см. Уш тирөк.
Ужк — см. Өбк.
Уяр — см. Уйар суг.

—Ф—

Федкажувль — см. Федка чул.
Форпост — см. Паарбус.
Фыркал — см. Палты көл.
Фырктуржикуль — см. Палты көл.

—Х—

Хаас-азии — см. Хаас азии.
Хабайдак — см. Хабай таг.
Хабалыг-хол — см. Хабаалыг хол
Хабус — см. Хабус.
Хабырга — см. Хабырчак.
Хадатаг — см. Хаада таг.
Хаазалыг-хая — см. Хазаалыг
хайа.
Хазанныг — см. Хазыңныг.
Хазан-сыбаджан-хол — см. Хазан
сыбажан хол.
Хазатаг — см. Хазаа таг.
Хаза-тигей — см. Хазаа тигей.
Хазах-манан — см. Хазах манаан.
Хазах-тигей — см. Хазах тигей.
Хазах-тура — см. Хазах тура.
Хазах-хасхан — см. Хазах хас-
хан.
Хазах-хасчан — см. Хазах хас-
чаң таг.
Хазоях — см. Хазойах.
Хазынас — см. Хазыңас.
Хазынаш — см. Хазыңас.

- Хазын-коль — см. Хазың көл.
 Хазынның-азыг — см. Хазыңның азыг.
 Хазыной — см. Хазың ой.
 Хазын-сабага — см. Хазың сабага.
 Хазын-сорах — см. Хазың сорах.
 Хазырған — см. Хазырған таг,
 Хазырған таскыл.
 Хазырис — см. Хазырис.
 Хазыр-буга-таскыл — см. Хазыр пуга таскыл.
 Хазыр-хас — см. Хазыр хас.
 Хайбалык — см. Халбалыг.
 Хайбыджак — см. Хайбычах суг.
 Хайлах-таг — см. Хайлах таг.
 Хайлах-харых — см. Хайлах харыгы.
 Хакас — см. Хакас.
 Хакасия — см. Улгенниг сын,
 Хоорай. Улгенниг сын алны.
 Халары — см. Халарлар аалы.
 Халас-сора — см. Халас сораа.
 Халас-таг — см. Халас таг.
 Халбалык — см. Халбалыг.
 Халба-сыхчан — см. Халба сыхчан таг.
 Халба-чульджан-сас — см. Халба чулцаң сас.
 Халган — см. Хоолган таг.
 Халансук — см. Хоолган суг.
 Халсарыг — см. Хал сарыг.
 Халтуйгак — см. Хал туйгах холы.
 Халхалыг-хая — см. Хаалхалыг хайа.
 Халчах-таг — см. Халчах таг.
 Халын-хус — см. Халын хус.
 Хам-атхан — см. Хам атхан таг.
 Хам-атхан-обаа — см. Хам атхан обаа.
 Хамаязы-карисук — см. Хам аязы хара суг.
 Хамгазы — см. Хамказы.
 Хамгол — см. Хам холы.
 Хаменя — см. Хаменя.
 Хамланья — см. Хамнаан таг.
 Хамнаан-таг — см. Хамнаан таг.
 Хам-таскыл — см. Хам таскыл.
 Хам-хая — см. Хам хайазы.
 Хамыстыг-коль — см. Хамыстыг көл.
 Ханасбиль — см. Ханас пилі.
 Ханахколь — см. Ханах көлі.
 Хангалыг-асчаной — см. Хаңаалыг асчаң ой.
 Хангалиг — см. Хаңаалыг суг.
 Хангалиг — см. Хаңаалыг хол.
 Хандых-хасчан — см. Хандых хасчаң хол.
 Хандых-хасхан — см. Хандых хасчаң хол.
 Ханза-бега источник — см. Кіргіліг.
 Ханзабег-атсугарджан — см. Хаңза пиг адын сугарчаң чул.
 Ханкуль — см. Хааң көл. Хучур көл.
 Ханныгой — см. Ханның ой.
 Ханның-сорах — см. Ханның сорах.
 Хан-обазы — см. Хан обаазы.
 Ханолак — см. Хан олыг.
 Хансын — см. Хан сын.
 Хан-тегир — см. Хан тигір.
 Хаптал-хол — см. Хаптал холы.
 Хаптас-коль — см. Хаптас көл.
 Харабан — см. Харабан таг.
 Хара-базан — см. Хара базан.
 Хара-балых — см. Хара палых-тыг суг.
 Хараюель — см. Хара пилліг.
 Хараюиль — см. Хара пил таг.
 Хара-булун — см. Хара шулуң.
 Хара-булунколь — см. Хара шулуң көлі.
 Харагай — см. Харагайлыг таг.
 Харагайлыг-сорах — см. Харагайлыг сорах.
 Харагайлыг-узень — см. Харагайлыг өзен.
 Харагайлыг-хамах — см. Харгайлыг хамах.
 Харагайлыг-хыр — см. Харагайлыг хыр.
 Харагайлыг-чал — см. Харагайлыг чал.
 Хараган-чатчан — см. Хараган чатчаң таг.
 Харагаттыг — см. Харагаттыг чул.
 Хараджан-сорах — см. Харачаң сорах.

- Хараджан-таг — см. Хараџаџ таг.
 Хараджан-тас — см. Хараџаџ тас.
 Хараджан-тигей — см. Хараџаџ тигей.
 Хараджуль — см. Хара чул.
 Харакол — см. Хара хол.
 Хараколь — см. Хара кӧл.
 Харакуль — см. Хара кӧл.
 Хара-курген — см. Хара кӱрген.
 Хара-кюзе — см. Хара кӱзее.
 Хара-марчы — см. Хара марачы.
 Харанан-тасхыл — см. Хара нан тасхыл.
 Харанчул — см. Хараң чул.
 Хара-обаа — см. Хара обаа.
 Хара-сайлыг-сорах — см. Хара сайлыг сорах.
 Хара-сарып — см. Хара сарып.
 Хара-сорах — см. Хара сорах.
 Хара-сют — см. Хара сӧӧт.
 Харатал — см. Хара тал.
 Хара-тасхыл — см. Хара тасхыл.
 Хара-тигей — см. Хара тигей.
 Хара-тоге — см. Хара тӧге.
 Хара-токлес — см. Хара тӧклес.
 Хара-тонгей — см. Хара тӧңей.
 Харахазылыг — см. Хара хазылыг таг.
 Харахазылыг-сорах — см. Хара хазылыг сорах.
 Харахая — см. Хара хайа.
 Хара-хус — см. Хара хус.
 Харахус — см. Хара хус.
 Хара-хыйыг — см. Хара хыйыг.
 Хара-хыр — см. Хара хыр.
 Хара-чадых — см. Хара чадых таг.
 Харгана — см. Харгана.
 Харга-таг — см. Харга таг.
 Харгын — см. Хааргын таг.
 Харгыныг-тасхыл — см. Харгыныг тасхыл.
 Харланджик — см. Харланчых харых.
 Харлыг-коль — см. Харлыг кӧл.
 Харой — см. Хара ой.
 Харой-карасук — см. Хара ой хара суғ.
 Харот — см. Хара оттыг суғ.
 Хароттыг-билъ — см. Хара оттыг бил.
 Харталыгой — см. Харталыг ой.
 Хартас-тасхыл — см. Хардас тасхыл.
 Харыгайлыг-сас — см. Харагайлыг.
 Харых-тасхыл — см. Хырых тасхыл.
 Хастой — см. Хастай.
 Хастырых-бюк — см. Хастырых пӱк.
 Хасха-балазы — см. Хасха палазы таг.
 Хасхан-таг — см. Хасхан хайа.
 Хасхатаг — см. Хасха таг.
 Хасхной — см. Хасхын ой.
 Хатхырджан — см. Хатхырџаң бӧен.
 Хатыгаш — см. Хатыг аас.
 Хахалаев — см. Хахлай.
 Хахпан-сапхан — см. Хахпан сапхан чул.
 Хахпах-хая — см. Хахпах хайа.
 Хахпах-хыр — см. Хахпах хыр.
 Хахтогаш — см. Хахтогаш.
 Хахтыг — см. Хахтыг таг.
 Хахтыган — см. Хахтыган таг.
 Хахтынколь — см. Хахтын кӧл.
 Хахтым — см. Хахтым таг.
 Хаяджак-чул — см. Хайџаџ чулы.
 Хаялыг-ирет — см. Хайалыг ирет.
 Хаялыг-кечик — см. Хайалыг кичиг хара суғ.
 Хаялыг-пезик — см. Хайалыг пӧзӱк.
 Хаялыг-сорах — см. Хайалыг сорах.
 Хаялыг-харых — см. Хайалыг харых.
 Хаялыг-хур — см. Хайалыг хур.
 Хаялыг-чал — см. Хайалыг чал.
 Хаях-комджен — см. Хайах кӧм-џең таг.
 Хая-хысханы — см. Хайа хысханы.
 Хвас-хоты — см. Хубас хооты.
 Хоган — см. Хоолган суғ.
 Хогбалык — см. Хогбалыг.
 Хогын — см. Хоолган таг.
 Ходер — см. Ходыр таг.

- Ходо — см. Ходо.
 Ходонзас — см. Ходоңзас.
 В. Ходыма — Ходыма.
 Ходырой — см. Ходыр ой.
 Ходыр-сорах — см. Ходыр сорах.
 Ходыр-таг — см. Ходыр таг.
 Ходыр-казы — см. Ходыр казы.
 Хозанах — см. Хозанах.
 Хозанах-хол — см. Хозанах.
 Хозанах-хыс — см. Хозанах хыс.
 Хозан-имджек — см. Хозан им-
 чегі таг.
 Хозан-кыс — см. Хозан хыс.
 Хозан-кыс-ази — см. Хозан кыс
 ази.
 Хозан-тастаджан-билъ — см. Хо-
 зан тастацаң пил.
 Хозан-тастаджан-сын — см. Хозан
 тастацаң сын.
 Хозан-тигей — см. Хозан тигей.
 Хозан-хыс — см. Хозан хыс таг.
 Хозот-чульджан — см. Хоос от
 чулцаң тигей.
 Хозындель — см. Хозан чул.
 Хой-булук — см. Хой пулук.
 Хойгат-хыр — см. Хойгат хыры.
 Хойза — см. Лойза.
 Хойлагалыг-таг — см. Хойлаги-
 лыг таг.
 Хойлагач — см. Хойлага ачы.
 Хой-чаде — см. Хой чадин.
 Хойлыг-таг — см. Хуйулыг таг.
 Хойлыг-хол — см. Хойлыг хол.
 Холаджан-таг — см. Холацаң таг.
 Холас — см. Холаас.
 Холас-хая — см. Холаас хайа.
 Хомза-казы — см. Хомзы казы.
 Хонгорай — см. Хоорай.
 Хонин-дабага — см. Хой арт.
 Хооган Арбат — см. Хоолган суғ.
 Хоолганак-тасхыл — см. Хоол-
 ганак тасхыл.
 Хоолганинг-хол — см. Хоолган-
 ныг хол.
 Хоорай-кичи — см. Хоорай кичи.
 Хоорай-кош-ази — см. Хоорай
 кош ази.
 Хоорай-Сабына — см. Сабына сын.
 Хоорай-тайга — см. Хоорай тайга.
 Хоостыг-хыран — см. Хоостыг
 хыраң.
- Хоралыг — см. Хооралыг.
 Хорасхыр-таг — см. Хоор асхыр
 таг.
 Хорат-сорах — см. Хоор ат со-
 рагы.
 Хорат-тайга — см. Хоор ат тай-
 газы.
 Хорат-тасхыл — см. Хоор ат тас-
 хыл.
 Хорат-хыр — см. Хоор ат хыры.
 Хоратчул — см. Хоор ат чулы.
 Хордагаш — см. Хордаңаш таг.
 Хорлана — см. Хорлаңа суғ.
 Хорлана-коль — см. Хорлаңа көл.
 Хорлах-карасук — см. Хорлах
 хара суғ.
 Хорлах-таг — см. Хорлах таг.
 Хормит-кечик — см. Хоормит
 кичиг.
 Хорошая Ачола — см. Ат чоллыг
 суғ.
 Хортаг — см. Хоор таг.
 Хорылгас — см. Хорлаңас.
 Хорымныг-хыйыг — см. Хорым-
 ныг хыйыг.
 Хорымныг-хыр — см. Хорымныг
 хыр.
 Хорым-таг — см. Хорымныг таг.
 Хорым-тасхыл — см. Хорым тас-
 хыл.
 Хорым-тигей — см. Хорым тигей.
 Хорых-карасук — см. Хорых ха-
 ра суғ.
 Хосаным-коты — см. Хосаның
 кооты.
 Хоспай-таг — см. Хооспай таг.
 Хоспай-чул — см. Хоспах чул.
 Хостай — см. Хостай таг.
 Хосхар-тас — см. Хосхар тас.
 Хос-тигей — см. Хос тигей.
 Хосхарбилъ — см. Хосхар пилі.
 Хос-ходыр — см. Хос ходыр таг.
 Хос-хызылхая — см. Хос хызыл
 хайа.
 Хосхын — см. Хосхын суғ.
 Хос-хыран — см. Хос хыраң.
 Хотай-тасхыл — см. Хотай тасхыл.
 Хозанах-хол — см. Хоолганинг
 хол.
 Хохлы — см. Хахол.
 Хохпай-таг — см. Хоохпай таг.

- Хохпах-хая — см. Хохпах хайа.
 Хребетный Барстаг — см. Паас таг.
 Хубайгуш-узенъ — см. Хубай хус бзени.
 Хубай-ойымы — см. Хубай ойымы.
 Хубалыг-сыр — см. Хубалых сыры.
 Хубан-чатхан — см. Хубан чатхан.
 Хубатаг — см. Хуба таг.
 Хуган — см. Хуулган.
 Худжалыг-хол — см. Хуңалыг хол.
 Худжур-алджан-таг — см. Хучур алчаң таг.
 Худжурлыг — см. Хучурлыг суг.
 Худжуртаг — см. Хучур таг.
 Худжур-чаэм — см. Хучур чазы.
 Хузух-итчен-таг — см. Хузух итчең таг.
 Хузухтыг-хая — см. Хузухтыг хайа.
 Хузухтыг-хол — см. Хузухтыг хол.
 Хулат-харых — см. Хулаат харыгы.
 Хулахай — см. Хулахай таг.
 Хулахпай — см. Хулахпай таг.
 Хулган — см. Хуулган.
 Хулташ — см. Хол тас.
 Хулу-куль — см. Хуулыг көл.
 Хурлыг-соххы — см. Хуурлыг соххы таг.
 Хуруг-азрых — см. Азырых.
 Хуруг-ханатаг — см. Хуруг ханаа таг.
 Хурхая — см. Хур хайа.
 Хурчандай-тайга — см. Хурчандай тайгазы.
 Хусхунджи — см. Хусхунчы.
 Хусхун-тигей — см. Хусхун тигей.
 Хусхун-харах — см. Хусхун харах.
 Хусхун-хая — см. Хусхун хайа.
 Хус-чамдык — см. Хус чамдыгы.
 Хучас-таг — см. Хучас таг.
 Хуча-тас — см. Хуча тас.
 Хучурлыгой — см. Хучурлыг ой.
 Хучур-чазы — см. Хучур чазы.
 Хыбытаг — см. Хыбы таг.
 Хыджылай — см. Хычылай таг.
 Хыдынмай — см. Хыдыңмай.
 Хызам-хая — см. Хызам хайа.
 Хызарай-коль — см. Хызарай көлі.
 Хызлах-хая — см. Хызылах хайазы.
 Хызыл-гав — см. Хызыл хас.
 Хызыл-обаа — см. Хызыл обаа.
 Хызылхас — см. Хызыл хас.
 Хызыл-хая — см. Хызыл хайа.
 Хызыл-хыйыг — см. Хызыл хыйыг.
 Хызыл-чарна — см. Хызыл чарна.
 Хызылчул — см. Хызыл чул.
 Хызыназах — см. Хызыназах таг.
 Хызынай-хысхан — см. Хызыңай хысхан таг.
 Хызых-хыран — см. Хызыл хыран.
 Хыйтас-таг — см. Хыйгас таг.
 Хыйныг — см. Хыйынныг таг.
 Хыйрах — см. Хыйрах таг.
 Хыйрахтон — см. Хыйрах төң.
 Хыйыг — см. Хыйыг таг.
 Хыйыгладжан-харых — см. Хыйыгладчаң харых.
 Хындых-куркен — см. Хындых күркені.
 Хыралыг-хол — см. Хыралыг хол.
 Хыралыг-хус — см. Хыралыг хус.
 Хырбаш — см. Хыр пас.
 Хырби-ойы — см. Хыр иии ойы.
 Хырджынкколь — см. Хырчың көл.
 Хырлазак — см. Хырлазах.
 Хырлан-хая — см. Хырлаң хайа.
 Хырлыг-таг — см. Хырлыг таг.
 Хыртаг — см. Хыр таг.
 Хыртас — см. Хыр тас.
 Хыр-хаас — см. Хыр хаас.
 Хырказын — см. Хыр хазың.
 Хырых-курген — см. Хырых күрген.
 Хырых-сырат — см. Хырых сырат.
 Хырых-тыт-сын — см. Хырых тыт сыны.

Хыспанах — см. Хыспанах.
Хыспахай — см. Хыспахай таг.
Хыстагджул — см. Хыстаг чулы.
Хыстар-хол — см. Хыстар хол.
Хыс-тури — см. Хыс турии.
Хысха кокхыр — см. Кок хыр.
Хыяг-базы — см. Хыйыг таг.
Хыял-тасхыл — см. Хыйал.
Хыян-кирпе — см. Хыйан кир-
пеэ.
Хыян-коль — см. Хыйан кбл.

—Ц—

Цахпан — см. Хахпан сапхан
чул.
Царские ворота — см. Уттг хайа.
Целинный — см. Кбк хайа.
Цензыба — см. Сөнібө.
Цинголь — см. Смын кбл.
Цыбулиха — см. Сыбылыг.

—Ч—

Чаа-сапхан — см. Чаа сапхан хол.
Чаатас — см. Чаа тас.
Чабай-куркен — см. Чабай күр-
кені.
Чабалак — см. Чабалах суг.
Чабал-бюк — см. Чабал пүк.
Чабалдак — см. Чабал таг.
Чабал-куль — см. Чабал көл.
Чабалсук — см. Чабал суг.
Чабалтак — см. Чабал таг.
Чабал-тасхыл — см. Чабал тас-
хыл.
Чабал-тибик — см. Чабал тибіг.
Чабал-узенъ — см. Чабал öзен.
Чабалхат-тигей — см. Чабал хат
тигей.
Чабал-хыр — см. Чабал хыр.
Чабанские оты — см. Оот суг.
Чабат-чарбанган-хая — см. Ча-
бат чарбанган хайа.
Чабызас — см. Чабыс аас.
Чабыс-биль — см. Чабыс пил.
Чабыстаг — см. Чабыс таг.
Чаглак — см. Чаглыг.
Чаглык-хол — см. Чаглыг хол.
Чаголь — см. Чаг көл.
Чадаган-хая — см. Чадыган хайа.

Чадан-були — см. Чадан пулли.
Чадат — см. Чадат.
Чазой — см. Чазой.
Чазыбас — см. Чазыбас.
Чазыджулъ — см. Чазы чул.
Чазын-тускен-хол — см. Чазын
түскен хол.
Чазырых-тасхыл — см. Чазырых
тасхыл.
Чазысук — см. Чазы суг.
Чазыхол — см. Чазы хол.
Чазычул — см. Чазы чул.
Чанидас — см. Чанидат.
Чайзим — см. Чайзым таг.
Чайлаг-карасук — см. Чайлаг
хара суг.
Чайларык — см. Чайларых.
Чакдолак — см. Чандолах, Сан-
доллар.
Чакжуль — см. Чаг чул.
Чаланхол — см. Чалаң хол.
Чаланчуль — см. Чалаң чул.
Чаланчульский — см. Чалаң чул.
Чалас-ирет — см. Чалаас ирет.
Чаласколь — см. Чалаас көл.
Чалас-сорах — см. Чалаас сорах.
Чалас-сорахай — см. Чалаас со-
рахай.
Чаластаг — см. Чалаас таг.
Чалас-тегир-таян — см. Тегір
тайаан таг.
Чалас-тигей — см. Чалаас тигей.
Чалас-хамах — см. Чалаас хамах.
Чалас-хыр — см. Чалаас хыр.
Чалас-чар — см. Чалаас чар.
Чалатаг — см. Чалаа таг.
Чалба — см. Чалба.
Чалбак — см. Чалбах таг, Чал-
бах суг.
Чалбах-ирет — см. Чалбах ирет.
Чалбах-коль — см. Чалбах көл.
Чалбах-обаа — см. Чалбах обаа.
Чалбахой — см. Чалбах ой.
Чалбах-сит-хыр — см. Чалбах
сит хыр.
Чалбах-сын — см. Чалбах сын.
Чалбахтаг — см. Чалбах таг.
Чалбах-тасхыл — см. Чалбах тас-
хыл хылхыл.

- Чалбах-тёс — см. Чалбах төс.
 Чалбах-тигей — см. Чалбах тигей.
 Чалбах-хатыг — см. Чалбах хатыг.
 Чалбах-хыр — см. Чалбах хыр.
 Чалбаяков — см. Чалбайах хара суг.
 Чалгызколь — см. Чалгыс көл.
 Чалгыс-козе — см. Чалгыс көзөе.
 Чалгыс-обаа — см. Чалгыс обаа.
 Чалгыс-сорах — см. Чалгыс сорах.
 Чалгыстак — см. Чалгыс таг.
 Чалгыс-так — см. Чалгыс таг.
 Чалгыс-той — см. Чалгыс той.
 Чалгыс-Толадай — см. Чалгыс толадай.
 Чалгыс-харахая — см. Чалгыс хара хайа.
 Чалгыс-хая — см. Чалгыс хайа.
 Чаллыг-хыр — см. Чаллыг хыр.
 Чалпан — см. Свее таг, Сарыг таг, Чалбырт, Чалпан.
 Чамак-кюль — см. Чамах көл.
 Чамалыг-таг — см. Чамалыг таг.
 Чамдых-тайга — см. Чамдых тайга.
 Чамдых-хус — см. Чамдых хус.
 Чанджук-сорах — см. Чанцых сорагы.
 Чап — см. Чап.
 Чапо-чазы — см. Чапо чазы.
 Чапсар — см. Чапсар.
 Чапсордаг — см. Чапсырдаң таг.
 Чаптыков — см. Чаптыхтар аалы.
 Чараза — см. Чар азаа.
 Чарба — см. Чорба.
 Чарган — см. Чаргын таскыл.
 Чаргоныг — см. Чоорганныг.
 Чарков — см. Чарковтар аалы.
 Чарлыгой — см. Чарылыг ой.
 Чар-тайга — см. Чар тайга.
 Чартодак — см. Чарты одаг.
 Чарымдых-таг — см. Чарымдых таг.
 Чарымдых-хая — см. Чарымдых хайа.
 Чарымдых-хус — см. Чарымдых хус.
 Чарым-кун-сыхчан — см. Чарым кун сыхчаң таг.
 Чарыш — см. Чарыс.
- Часпот-таг — см. Часпот таг.
 Частайга — см. Час тайга.
 Частамай — см. Частамай.
 Частых-коль — см. Частых көл.
 Частыг — см. Частыг.
 Чатпанчи-ой — см. Чатпачы ой.
 Чатырба-тайга — см. Чатырба тайга.
 Чахпана — см. Чахпана.
 Чах-хазы — см. Чаг хазы.
 Чахычул — см. Чахы чул.
 Чебаки — см. Чабах аалы.
 Чебалсук — см. Чабал суг.
 Чебал-хая — см. Чибал хайа.
 Чеболгаев — см. Чабылгай аалы.
 Чебулак — см. Сыбылыг.
 Чегерак — см. Чигерек.
 Чеджиколь — см. Чечи көл.
 Чезан — см. Чызаан суг.
 Чезенсук — см. Чызаан суг.
 Чезен-таг — см. Чизеен таг.
 В. М. Чезим — см. Чезим.
 Чезрык — см. Чазырых суг.
 Челпан — см. Чалпан, Пилё таг, Томыгас.
 Челуджуль — см. Чылыг чул.
 Чемарчуль — см. Чымар чул.
 Чеменев — см. Алато аалы.
 Черас-Постых — см. Чарыспас таг.
 Червизюль — см. Черби чул.
 Чергатинский — см. Чыргаттыг бзен.
 Чергаты — см. Чыргаттыг бзен.
 Черобей — см. Черобей.
 Черезюль — см. Черечул.
 Черекзюль — см. Черек чул.
 Черемзас — см. Черемзас.
 Черемшино — см. Сахсаар.
 Чересты-Ускур — см. Черестиг усхур.
 Черешмык — см. Черештиг.
 Черештык — см. Черештиг.
 Черёмушка — см. Нымыртыг.
 Черногорск — см. Харатас, Хара тигей.
 Чернавка — см. Хара чул.
 Чертугей — см. Чер тигей.
 Чертыков — см. Туранпар аалы.
 Чесноковый — см. Мухсуныг чул.
 Четь — см. Шет чулы, Сеет.

Чехан — см. Чөхөн.
Чехор-тайга — см. Чохыр тасхыл.
Чечень — см. Чичин.
Чешалыгач — см. Чожалыг аач.
Чешевая — см. Ситтиг таг.
Чезя — см. Чии.
Черная — см. Хара чул.
Черная речка — см. Хара чул.
Черное — см. Хара көл.
Чернокомская — см. Хара хомы.
Черноозерский — см. Хара көл.
Чибижек — см. Сибічек хара суг.
Чибічек хара суг.
Чибит — см. Чибит.
Чигирек — см. Чигерек.
Чизан — см. Чызаан суг.
Чиланы — см. Чылангыг.
Чилдыг-хыр — см. Чилдиг хыр.
Чиле-таг — см. Чиле таг.
Чилису — см. Чылыг суг.
Чилтек-таг — см. Чилтек таг.
Чилтен-сораг — см. Чилтен сорах.
Чима — см. Чыңма.
В. Н. Чинжеба — см. Чинжеба.
Чинжилъ — см. Син чул.
Чинчилик — см. Чинчлік.
Чирахсы-чал — см. Чир ахсы чал.
Чириб — см. Чириб.
Чирикбилъ — см. Чірік бил.
Чирикпей — см. Чірікпей.
Чирилген-таг — см. Чірілген таг.
Чирильджен — см. Чірілчең чул.
Чиркия-чис-обаа — см. Чир кині
чис обаа.
Чир-кюскен — см. Чир көскен таг.
Чира — см. Чүрөк тигей.
Числет — см. Чыс пилет.
Чистайга — см. Чыс тайга.
Чистобай — см. Чыстыг пай суг.
Чистохол — см. Чыстыг хол.
Читиг-бас — см. Читіг пас таг.
Читы-тигей — см. Читі тигей.
Читы-тыт — см. Читі тыт.
Читы-хыс — см. Читі хыс.
Читы-хыс-чул — см. Читі хыс
чулы.
Чиха — см. Чыыха.
Чихан — см. Чыхан.
Чиха-хая — см. Чыыха.
Чишсук — см. Чыш суг.

Чичин — см. Чичин.
Чичик баш — см. Чичік пас таг.
Чичирлиг — см. Чіңіріліг суг.
Чичкаюл — см. Чичке чул.
Чобан-Капчалы — см. Чобаң хап-
чалы.
Чобыхколь — см. Чобыйах көлі.
В. Н. Чода — см. Чода суг.
Чозалыг-бас — см. Чозалыг пас.
Чозалыг-хыр — см. Чозалыг хыр.
Чойындак — см. Чойын таг.
Чокур — см. Чохыр таг.
Чолпат — см. Чолпат, Чалпан.
Чолыхол — см. Чоллыг хол.
Чоон-таг — см. Чоон таг.
Чоон-хыр — см. Чоон хыр.
Чоохчыл-тигей — см. Чоохчыл
тигей.
Чоочен — см. Чооңың таг.
Чоп-тайга — см. Чоп тасхыл.
Чорап — см. Чорап таг.
Чоргажах — см. Чоргацах.
Чотыров — см. Чотырлар аалы.
Чохтас — см. Чухчас тасхыл.
Чохчах-обаа — см. Чочах обаа.
Чочах-отак — см. Чочах отак.
Чочах-таг — см. Чочах таг.
Чочах-тигей — см. Чочах тигей.
Чочах-хая — см. Чочах хая.
Чочах-ходыр — см. Чочах ходыр.
Чочах-хыр — см. Чочах хыр.
Чочек — см. Чочың таг.
Чуазас — см. Чоозас.
Чублук — см. Суглыг чүрөк,
Чуглук чүрөк.
Чуга — см. Чуга.
Чуглук-тугджан — см. Чуглук
тугцан хая.
М. Чудуль — см. Чудуль.
Чукчут — см. Чухчут сын.
Чулнагы — см. Чул наагы таг.
Чулым — см. Чойім, Уус.
Чулым-Енисейская котловина —
см. Хуба обл.
Чульчентак — см. Чылчаң таг.
Чумалыг — см. Чыңмалыг таг.
Чумурта — см. Нымыртыг.
Чумышка — см. Чумыш.
Чун — см. Чун.
Чунышки — см. Түнеш.

Чурегеш — см. Чүрегеш.
Чурек-таг — см. Чүрек таг.
Чурек-тигей — см. Чүрек тигей.
Чурнак — см. Чурнах.
Чухтыг-хая — см. Чухтыг хайа.
Чучка — см. Соска таг.
Чуштаразы — см. Шуштар азы.
Чыбастай-таг — см. Чыбастай таг.
Чыглаш — см. Чыглаш.
Чыландат — см. Чыландат.
Чыланныг — см. Чыланныг.
Чыланныг-биль — см. Чыланныг пил.
Чыланныг-карасук — см. Чыланныг хара суг.
Чыланныг-таг — см. Чыланныг таг.
Чыланныг-харых — см. Чыланныг харых.
Чыланныг-хас — см. Чыланныг хас.
Чыланныг-хыр — см. Чыланныг хыр.
Чыланныг-чурт — см. Чыланныг чурт.
Чылан-ордазы — см. Чылан ордазы.
Чылан-таг — см. Чылан таг.
Чылгайх-таг — см. Чылгайх таг.
Чылгы-азырджан — см. Чылгы азырцаң пил.
Чылгы-обаа — см. Чылгы обаа.
Чылгы-хараджан — см. Чылгы харацаң таг.
Чылджан-хаялыг-таг — см. Чылцаң хайалыг таг.
Чылджан-хыран — см. Чылцаң хыраң.
Чылыгсук — см. Чылыг суг.
Чымарчул — см. Чымар чул.
Чымджолыг-тигей — см. Чымчо-лыг тигей.
Чымыр-хая — см. Чымыр хайа.
Чырмас — см. Чырмас таг.
Чыртых-хая — см. Чыртых хайа.
Чыстанов — см. Аптистар аалы.
Чыстыг-азыр — см. Чыстыг азыр.
Чыстыгбиль — см. Чыстыг пил.
Чыстыг-хая — см. Чыстыг хайа.

Чыстыг-ырых — см. Чыстых ырых.
Чюс-кюмюс-тапхан — см. Чүс күмүс тапхан таг.
Чюс-казын — см. Чүс хазың.

— III —

Шабага — см. Шабага таг.
Шабин-дабага — см. Сабына арт.
Шаблык — см. Сыбылыг.
Шагыт — см. Шагыт.
Шадан — см. Шодаң хара суг.
Шадат — см. Шадат
Шала — см. Шала.
Шалаболина — см. Салабол.
Шалаболиха — см. Салабол.
Шалалка — см. Салабол.
Шалатуг — см. Шала туг.
Шалба — см. Шалбы.
Шалбак-безик — см. Чөлбах пб-зик.
Шалбачак — см. Шалбычак.
Шалгинов — см. Салгынар аалы, Пии.
Шалджул — см. Шал чул.
Шалтыр — см. Шалтыр.
Шама — см. Слам, Шаам.
Шаман — см. Пулай таг, Пулан таг, Хам таг.
Шандым — см. Шандым.
Шандын — см. Шандым.
Шанхыр — см. Саңыр хайа.
Шарашты — см. Шараштыг.
Шаргай — см. Шыргай хара суг.
Шардайкин луг — см. Шыргай хара суг.
Шарлак — см. Сарлах.
Шарлук — см. Сарлах.
Шарлыг-хол — см. Шарлыг хол.
Шарып — см. Шарып, Сарып.
Шарыпово — см. Шарып.
Шарыповский — см. Шарып.
Шарыптыгджул — см. Шарып-тыр чул.
Шатов — см. Сааттар аалы.
Шахабайка — см. Шахабай.
Швиндель — см. Шүбе чул.
Шегарбай — см. Шахарбай.
Шегна — см. Сичне суг.
Шелевое — см. Шеел көл.
Шемзес — см. Шемзес.

Шепчуль — см. Сип чул.
 Шерчуль — см. Шер чул.
 Шибелык — см. Шибеліг.
 Шибелыг-ырых — см. Шибеліг ырых.
 Шибилак — см. Сыбылыг.
 Шибычуль — см. Шүбе чул.
 Шира — см. Сыра көл, Узун обаа.
 Ширыштык — см. Ширештіг.
 Ширыштыкский — см. Шырештiг.
 Шишканак — см. Шышканах.
 Шишпанов — см. Сыспаннар аалы.
 Шмо — см. Шымо.
 Шодрова — см. Тыңзас.
 Шонхыр — см. Шоңыр таскыл.
 Шопыт — см. Шопыт.
 Шора — см. Сор суғ, Шор суғ.
 Шория — см. Аба-тура, Чыс чирі.
 Шорлар-хол — см. Шорлар холы.
 Шор-тайга — см. Сор таскыл,
 Азас, Шор таскыл.
 Шорхай-тигей — см. Шорхай тигей.
 Штаб Соловьева — см. Хазыңныг.
 Шулдат — см. Шулдат.
 Шульга — см. Шулга.
 Шульчега — см. Шулчега.
 Шунер — см. Шүнер.
 Шунеры — см. Шүнер.
 Шунет — см. Сүнет.
 Шурышев — см. Сүрестер аалы.
 Шуш — см. Шуш, Шуш чул.
 Шушенская — см. Сус.
 Шушенский — см. Шуш.
 Шушул — см. Шуш чулы.
 Шушь — см. Сус.
 Шыбынтаг — см. Шыбың таг.
 Шында — см. Шындығ.
 Шырбалыг — см. Сырбалыг.

—Ы—

Ыбыйты — см. Ыбыйты, Убыйты.
 Ызырларбиль — см. Ызырлар пилі.
 Ызых — см. Ызых таг.
 Ызыхбаш — см. Ызых пас.
 Ызых-тас — см. Ызых тас.
 Ызыхчул — см. Ызых чул.
 Ылбансуқ — см. Ылбаң суғ.

Ылбантаг — см. Ылбаң таг.
 Ылбынтаг — см. Ылбаң таг.
 Ынгарчак — см. Ыңарчах.
 Ырантаг — см. Ырың таг.
 Ырғайлыг-таг — см. Ырғайлыг таг.
 Ырғак-Тарғак — см. Ырғах-тарғах таскыл.
 Ырысха-ойынтаг — см. Ырысха ойын таг.
 Ырых — см. Ырых, Ырых таг.
 Ырых-биль — см. Ырых пил.
 Ырах-пнях — см. Ырых пнях таг.
 Ырыхтаг — см. Ырых таг.
 Ырых-хыр — см. Ырых хыр.

—Э—

Эбергеліг-таскыл — см. Эбергеліг таскыл.
 Эдебеш — см. Эдебеш таг.
 Эзирлиг — см. Эзерліг.
 Эктем — см. Иктем.
 Элентаг — см. Элең таг.
 Элек — см. Элік таг.
 Элик-коль — см. Эзліг көл.
 Элик-обаа — см. Эзліг обаа.
 Элиг-хая — см. Эзліг хайа.
 Эмигес-таскыл — см. Имігес таскыл.
 Энейтаг — см. Эней таг.
 Эней-кочик — см. Эней көкігі хайазы.
 Эпчелей-таскыл — см. Эпчелей таскыл.

—Ю—

Югачи — см. Үгечи.
 Югу-атчан — см. Үгү атчаң таг.
 Югутаг — см. Үгү тағы.
 Юя — см. Үү суғ.
 Юлия — см. Чыс заводы.
 Юньтаг — см. Үүн таг.
 Юр — см. Үүр.
 Юргунь — см. Үргүн.
 Юрдым — см. Үүрдiм.
 Юс-карагай — см. Үс харагай.
 Юсколь — см. Үс көл.

Юсколь-сагыт — см. Ус көл са-
гыды.

Юсконек — см. Ус көнөк таг.

Юс-обаа — см. Ус обаа.

Юс-белтыр — см. Ус пилтир.

Юс-сорах — см. Ус сорах.

Юс-сеок — см. Ус сөөк.

Юс-тигей — см. Ус тигей.

Ют — см. Уүт чул.

Ютаг — см. Уү таг.

Юттыг-сын — см. Уттиг сын.

Юттыг-таш — см. Уттиг тас.

Юттыг-хая — см. Уттиг хайа.

Юшков — см. Хаболар аалы.

Юю — см. Уү сур.

—Я—

Ябал-тигей — см. Ябал тигей.

Ябал-хая — см. Ябал хайа.

Яга — см. Чага чул.

Ягаш — см. Ягаш.

Ядовитое море — см. Оо талай.

Янах-күрген — см. Янах күрген.

Янгуловский — см. Хызыл хас.

Яново — см. Ян-тура.

Янлык — см. Яңылыг.

Янтаг — см. Ян таг.

ИСПОЛЬЗОВАННАЯ ЛИТЕРАТУРА

- Адрианов А. Путешествие на Алтай и за Саяны совершенное летом 1883, по поручению ИРГО. Омск, 1888.
- Адрианов А. В. Очерки Минусинского края. Томск, 1904.
- Близняк Е. В. Енисей от Минусинска до Красноярска. Краткие сведения о реке и судоходстве. //Материалы для описания русских рек и истории улучшения их судоходных условий. Вып. 57. Птг., 1915.
- Боргояков М. М. Этюды по топонимике Хакасии. //Уч. зап. ХякНИИЯЛИ. Абакан, 1973. Вып. 18.
- Вутанаев В. Я. Хакасские народные названия исторических памятников. //Вопросы древней истории Южной Сибири. Абакан, 1984.
- Вутанаев В. Я. Социально-экономическая история хакасского аала (конец XIX—начало XX вв.). Абакан, 1987.
- Выконя Г. Ф. Заселение русскими Приенисейского края в XVIII в. Новосибирск, 1981.
- Ватин В. А. Минусинский край в XVIII веке. Минусинск, 1913.
- Дульзон А. П. Древние передвижения кетов по данным топонимик. //Известия Всесоюзного Географического общества. М., 1961, т. 94. в. 6.
- Катанов Н. В. Сагайские татары Минусинского округа Енисейской губернии. //Живая старина. Т. 3. Вып. 3. 1893, с. 559—570.
- Кузнецов-Красноярский И. И. Поездка И. Адрианова по южным частям Томской и Енисейской губернии летом 1883 года (критический очерк). Томск, 1895.
- Миллер Г. Ф. История Сибири. т. 2. М.-Л., 1941.
- Молчанова О. Т. Топонимический словарь Горного Алтая. Горно-Алтайск, 1979.
- Паллас П. С. Путешествие по разным провинциям Российского государства. ч. 2. кн. 2. СПб. 1786. Е. 3.
- Потанин Г. Н. Путешествие по Монголии. М., 1948.
- Ремезов С. Чертежная книга Сибири, составленная тобольским сыном боярским С. Ремезовым в 1701 году. СПб., 1882.
- Риттер К. Землеведение Азии. т. 3. Алтайско-саянская горная система в пределах Русской империи и по Китайской границе. СПб., 1860.
- Розен М. Ф., Малолетко А. М. Географические термины Западной Сибири. Томск, 1986.
- Русско-китайские отношения в XVIII веке. М., 1978, т. 1.
- Словарь географических названий Киргизской ССР. Фрунзе, 1988.
- Список населенных мест Сибирского края. Минусинский округ. Новосибирск, 1929. Вып. XV.
- Чихачев П. Путешествие в Восточный Алтай. М., 1974.

БУТАШАЕВ Виктор Яковлевич

**ТОПОНИМИЧЕСКИЙ СЛОВАРЬ
Хакасско-Минусинского края**

Ответственный редактор:

**доктор исторических наук
Гесуев Имаил Нухович**

**Художественный редактор:
Лагодич Владимир Федорович**

**Отпечатана в УПП «Хакасия»,
г. Абакан, ул. Щетинкина, 32
Заказ 3456. Тираж 5000.**

ДЛЯ ЗАМЕТОК

ДЛЯ ЗАМЕТОК

ДЛЯ ЗАМЕТОК

ДЛЯ ЗАМЕТОК

Кыргызские улусы и их киштымские урочища в XVII в.

